
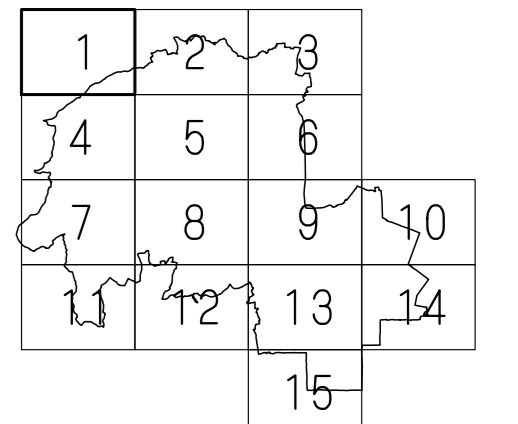


香芝市

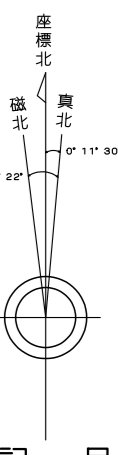
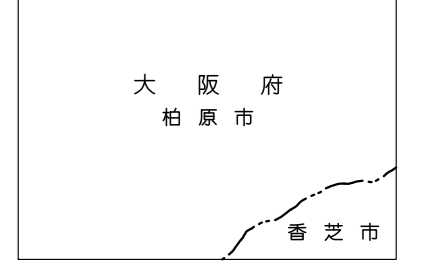
図 15-1



索引図



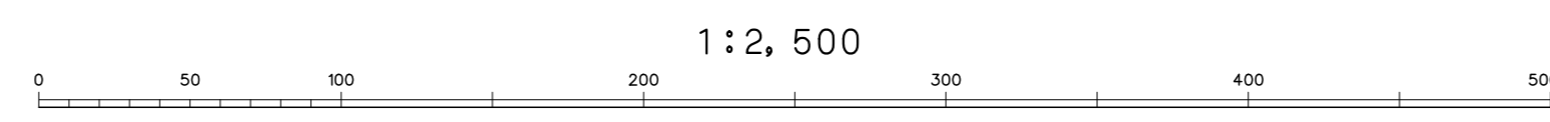
行政区画



記号

普通道路	▲ 37.2 三角点	▲ 25.62 水準点	▲ 42.3 三角点 (二等)	▲ 35.6 (三角点)	▲ 25.73 水準点	▲ 15.8 水準点	▲ 12.3 水準点
官公署	△ 町公所	△ 支店	△ 郵便局	△ 神社	△ 寺	△ 学校	△ 公園
鉄道	○ 駅	○ 踏切	○ 踏切 (踏切)	○ 踏切 (踏切)	○ 踏切 (踏切)	○ 踏切 (踏切)	○ 踏切 (踏切)
水路	○ 橋	○ 橋	○ 橋	○ 橋	○ 橋	○ 橋	○ 橋
境界	--- 市界	--- 町界	--- 村界	--- 大字界	--- 大字界	--- 大字界	--- 大字界

平成30年測量
平成28年修正
平成25年修正
平成22年修正
平成19年修正
令和3年修正



座標系は平成14年国土交通省告示第9号の規定によるV座標系
投影は横メルカトル投影
図面に表示してある数値はメートル単位
高さの基準は東京湾の平均海面
等高線の間隔は2メートル
「平面直角座標値は、世界測地系に対応」

この測量成果は、建設省国土地理院長の承認及び助産を受けて得たものである。
(承認番号) 平14 近公第21号

この測量成果は、建設省国土地理院長の承認及び助産を受けて得たものである。
(承認番号) 平14 近公第19号

この測量成果は、国土地理院長の承認及び助産を受けて得たものである。
(承認番号) 平21 近公第113号

この測量成果は、国土地理院長の承認を受けて得たものである。
(報告番号) 平2 近公第116号

測量計画機関 香芝市
測量作業機関 アジア航測株式会社