香 芝 市　　図 15-2

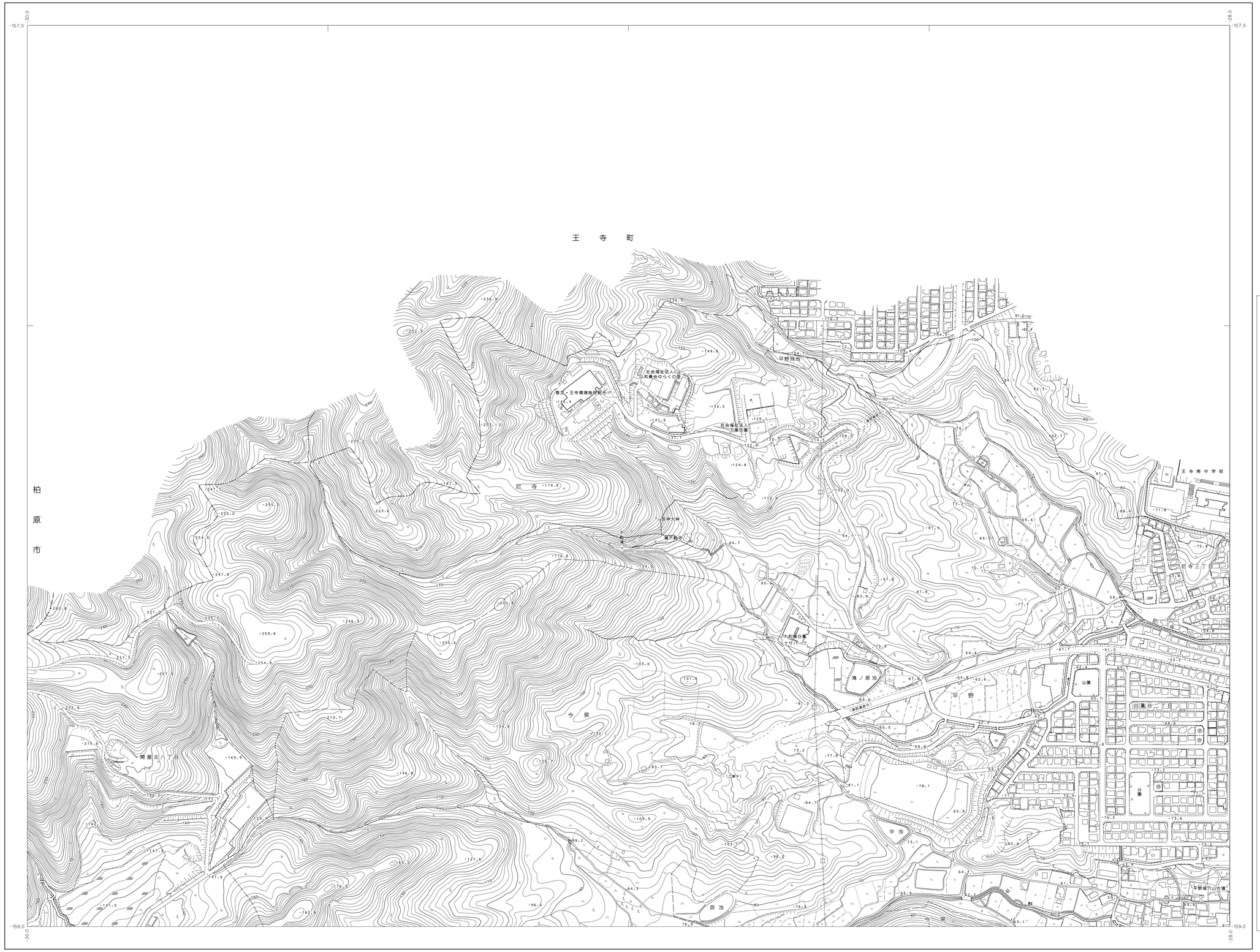

索 引 図

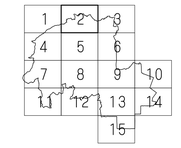

行 政 区 画

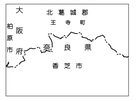

記 号

普通建物
堅ろう建物
堅ろう無壁舎
普通無壁舎

三角点 37.2
水準点 25.62
42.3
35.6
25.73
15.8
12.3

官公署
裁判所
検察庁
税務署
郵便局
森林管理署
災害・駐在所
消防署
職業安定所
支所・出張所
神社
寺院
キリスト教会
幼稚園・保育園
老人ホーム
公会堂・公民館
保健所
病院
銀行
協同組合
倉庫
火薬庫
工場
変電所
揚排水ポンプ場
ガソリンスタンド
駐車場

門
鳥居
墓碑
記念碑
立像
路傍同
とうろう
自然伝承碑
トンネル・坑口
独立樹(広葉樹)
独立樹(針葉樹)
油井・ガス井
起重機
クレーン
煙突
高塔
電波塔
風車
灯台
水位観測所
灯標
測候所
温泉・鉱泉
材料置場
太陽光発電設備
石段
踏下段・踏下面数
入口
いけがき

高幅道路
庭園路
軽車道
徒歩道
建設中の道路
歩道・分離帯
道路橋
徒橋
橋脚(歩道橋・道路の附属)等
並木
人工斜面
土堤等

普通鉄道
特殊軌道
常盤
建設中の鉄道
プラットホーム及び停車場
鉄道橋
鉄道の登り・降り
鉄道の踏切道及び保安設備
送電線
区域界
植生界
耕地界

都・府・県界
北海道の支庁界
郡・市・特別区界
町・村界(指定都市の区界)
大字・町(丁)界
所属界

田
畑
果樹園
その他の樹林地
園庭
荒地
さとうきび畑
芝地
広い砂地
パイナップル畑
広葉樹林
しの地
桑畑
針葉樹林
やし科樹林
茶畑
竹林
湿地

大
小
堤防
地上
建物
護岸
導船発着所
ガソリン
給油・れき油
敷石斜面
透過水制
不透過水制
木製格子枠
木製格子枠
水ぎわ
護岸
ブロック
さんご礁
岩・コンクリート格子

平成　３年測量
平成　８年修正
平成１５年修正
平成２２年修正
平成２８年修正
令和　３年修正

1:2,500
0 50 100 200 300 400 500m

座標系は平成１４年国土交通省告示第９号の規定による第Ⅵ座標系
投影は横メルカトル図法
図郭に表示してある座標値はキロメートル単位
方眼は０．５キロメートル間隔
図郭に表示してある経緯度目盛は１０秒単位
高さの基準は東京湾の平均海面
等高線の間隔は２メートル
「平面直角座標値は、世界測地系に対応」

この測量成果は、建設省国土地理院長の承認及び助言をうけて得たものである。
（承認番号）平８　近公第２１号

この測量成果は、建設省国土地理院長の承認及び助言を得て同院所管の測量標及び測量成果を使用して得たものである。
（承認番号）平１４ 近公第１９号

この測量成果は、国土地理院長の承認及び助言を得て同院所管の測量成果を使用して得たものである。
（承認番号）平２１ 近公第１１３号

この測量成果は、国土地理院長の助言を受けて得たものである。
（助言番号）令２ 近公第１１８号

測量計画機関 香 芝 市
測量作業機関 アジア航測株式会社