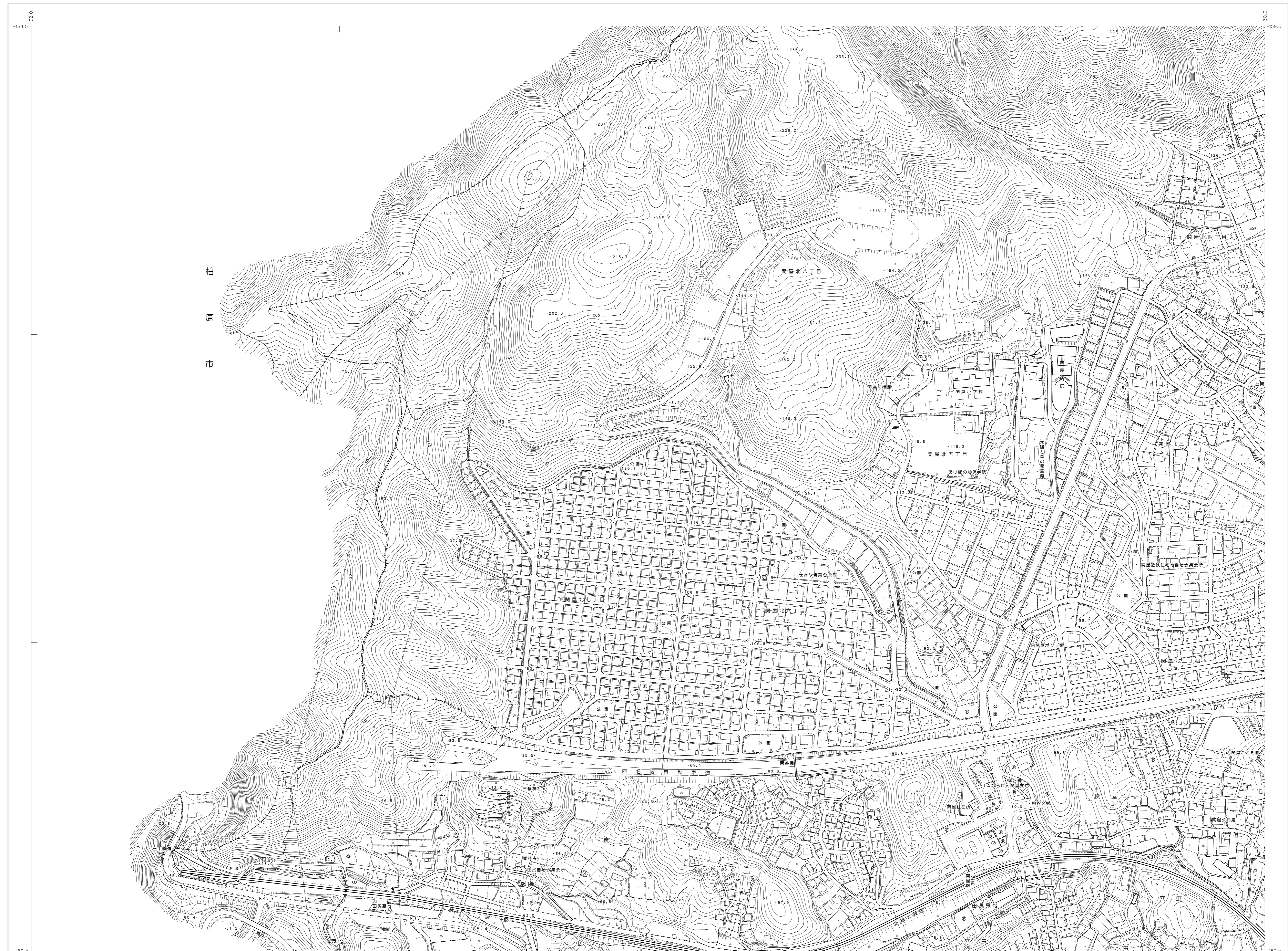


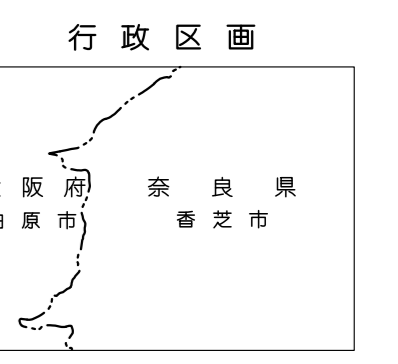
香芝市

図 15-4



索引図

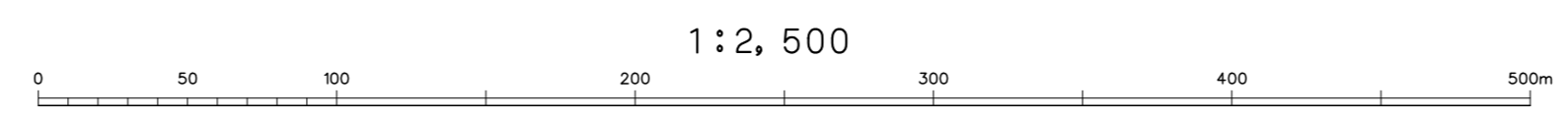
1	2	3
4	5	6
7	8	9
10	11	12
13	14	15



記号

■ 普通建物	▲ 三角点	△ 官公署	〇 神社	⦶ 公園	〇 公園	〇 公園	〇 公園	〇 公園
■ 高層建物	▲ 三角点	△ 官公署	△ 神社	⦶ 公園	〇 公園	〇 公園	〇 公園	〇 公園
■ 住宅建物	▲ 三角点	△ 官公署	△ 神社	⦶ 公園	〇 公園	〇 公園	〇 公園	〇 公園
■ 瓦葺建物	▲ 三角点	△ 官公署	△ 神社	⦶ 公園	〇 公園	〇 公園	〇 公園	〇 公園
■ 瓦葺建物	▲ 三角点	△ 官公署	△ 神社	⦶ 公園	〇 公園	〇 公園	〇 公園	〇 公園
■ 瓦葺建物	▲ 三角点	△ 官公署	△ 神社	⦶ 公園	〇 公園	〇 公園	〇 公園	〇 公園
■ 瓦葺建物	▲ 三角点	△ 官公署	△ 神社	⦶ 公園	〇 公園	〇 公園	〇 公園	〇 公園
■ 瓦葺建物	▲ 三角点	△ 官公署	△ 神社	⦶ 公園	〇 公園	〇 公園	〇 公園	〇 公園
■ 瓦葺建物	▲ 三角点	△ 官公署	△ 神社	⦶ 公園	〇 公園	〇 公園	〇 公園	〇 公園

3	年	測	量
8	年	修	正
5	年	修	正
2	年	修	正
8	年	修	正
3	年	修	正



座標系は平成14年国土交通省告示第9号の規定による第V座標系
 投影変換は、国土地理院の承認を受けたものである。
 図面に表示されている数字は、この図面に示す対象物の平均海面からの高さを示すものであり、その単位はメートルである。
 図面に表示されている数字は、この図面に示す対象物の平均海面からの高さを示すものであり、その単位はメートルである。

測量計画機関 香芝市 測量作業機関 アジア航測株式会社
 この測量成果は、国土地理院長の承認を受けたものである。
 この測量成果は、国土地理院長の承認を受けたものである。
 この測量成果は、国土地理院長の承認を受けたものである。