香 芝 市　　図 15-6

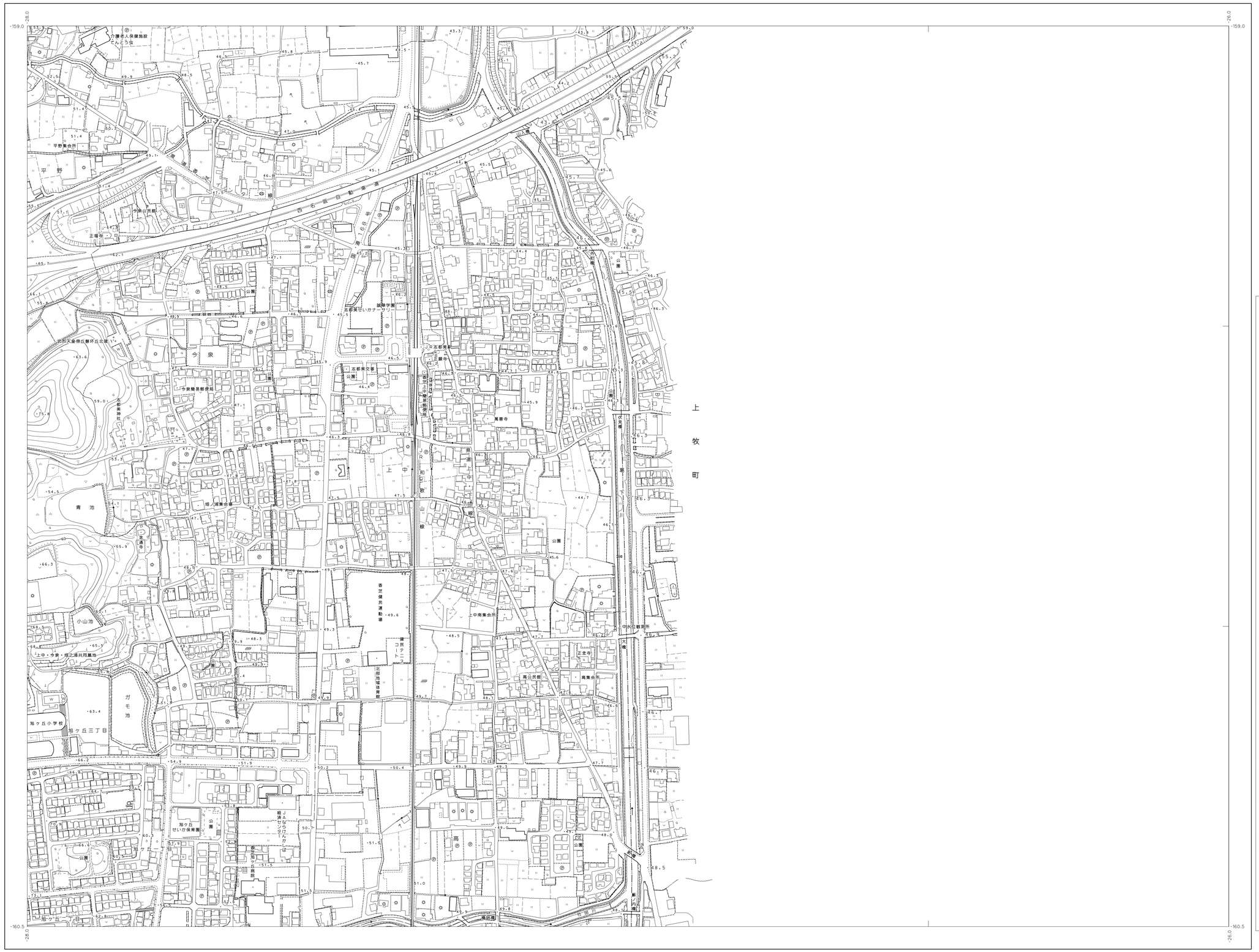

索引図

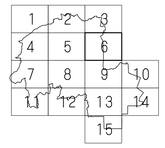

行政区画

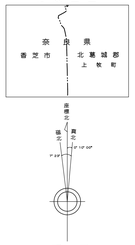

記号


普通建物
堅ろう建物
堅ろう無壁舎
普通無壁舎
37.2 三角点
25.62 水準点
42.3
35.6
25.73
15.8
12.3
官公署
裁判所
検察庁
税務署
郵便局
森林管理署
労働・職安所
消防署
職業安定所
神社
寺院
キリスト教会
学校
幼稚園・保育園
老人ホーム
公会堂・公民館
保健所
病院
銀行
協同組合
倉庫
火薬庫
工場
変電所
揚排水ポンプ場
ガソリンスタンド
駐車場
門
墓碑
記念碑
立像
鳥居
自然石碑
トンネル・坑口
独立柱(公園柱)
独立柱(計算柱)
油井・ガス井
起重機
タンク
煙突
高塔
電波塔
風車
灯台
水位観測所
灯標
洞口
温泉・鉱泉
材料置場
太陽光発電設備
石段
地下道・地下鉄出入口
ハイ
カキ
真幅道路
庭園路
軽車道
徒歩道
建設中の道路
歩道・分離帯
道路橋
徒橋
橋脚歩道橋
道路の陸橋等
竹木
人工斜面
土堤等
都・府・県界
北海道の支庁界
郡・市・特別区界
軽便鉄道
特殊軌道
索道
建設中の鉄道
プラットホーム及び昇降機
鉄道橋
鉄道の陸橋等
鉄道の鉄道及び停留所
送電線
区域界
植生界
耕地界
町・村界
指定都市区所
大字・町・丁界
所属界
田
畑
果樹園
園庭
その他の樹林畑
荒地
きどう
さくの畑
芝地
氾濫地
パイプ
プル畑
広葉樹林
しの地
桑畑
針葉樹林
やぶ科樹林
茶畑
竹林
湿地
大
小
地上
空地
地覆
橋脚
橋台
橋桁
橋脚
橋台
橋桁
橋脚
橋台
橋桁