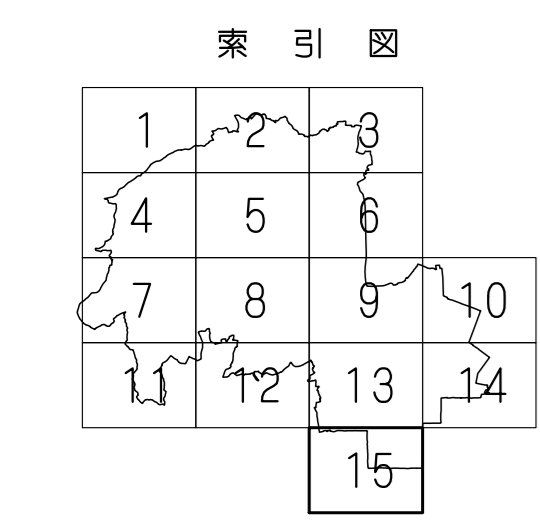
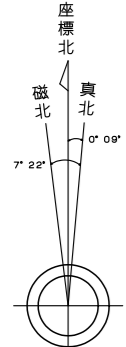



香芝市

図 15-15



行政区画

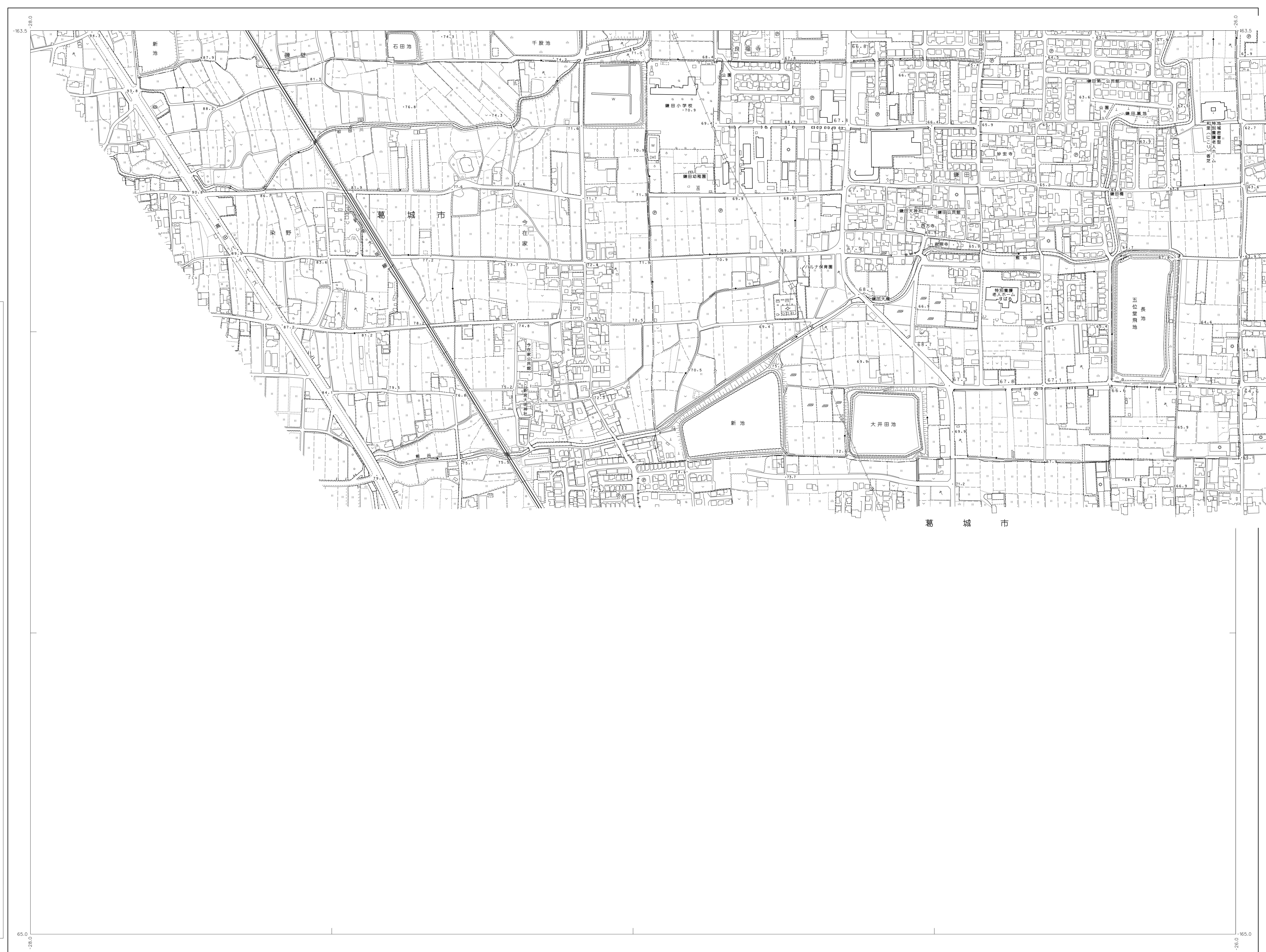
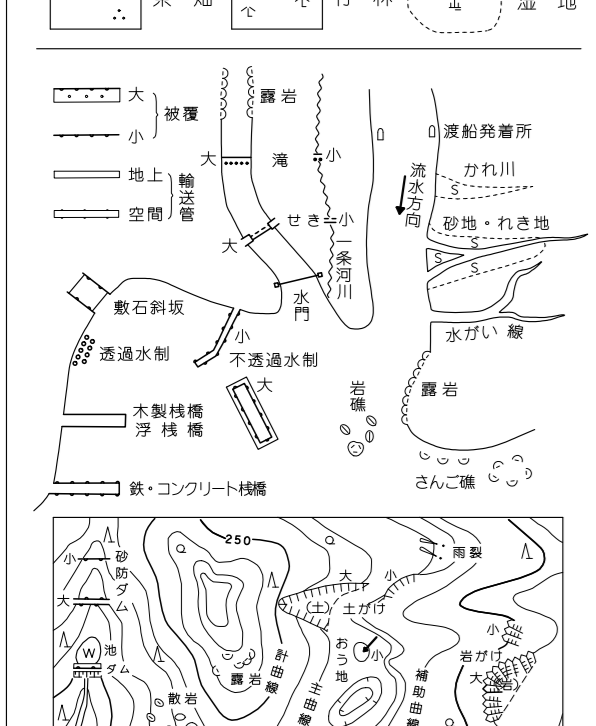


記号

Table of symbols for various features including buildings, roads, and public facilities.

Table of symbols for transportation and utility infrastructure like roads, bridges, and power lines.

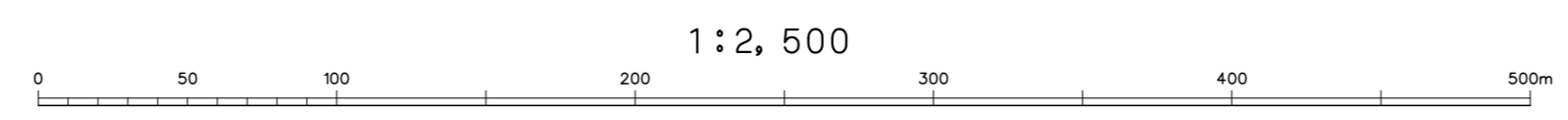
Table of symbols for land use and vegetation such as fields, forests, and parks.



大和高田市

葛城市

平成30年測量
平成29年測量
平成28年測量
平成27年測量
平成26年測量



1:2,500

座標系は平成14年国土交通省告示第9号の規定による第V座標系
投影は横メルカトル投影
図面に表示してある座標値は10メートル単位
図面に表示してある数値は10センチメートル
高さの基準は東京湾の平均海面
等高線の間隔は2メートル
「平面直角座標系は、世界測地系に对应」

この測量成果は、建設省国土地理院長の承認及び助産を受けて得たものである。
(承認番号) 平8 近公第21号
この測量成果は、建設省国土地理院長の承認及び助産を受けて得たものである。
(承認番号) 平14 近公第113号
この測量成果は、国土地理院長の承認及び助産を受けて得たものである。
(承認番号) 平21 近公第113号
この測量成果は、国土地理院長の承認を受けて得たものである。
(承認番号) 平22 近公第118号

測量計画機関 香芝市
測量作業機関 アジア航測株式会社