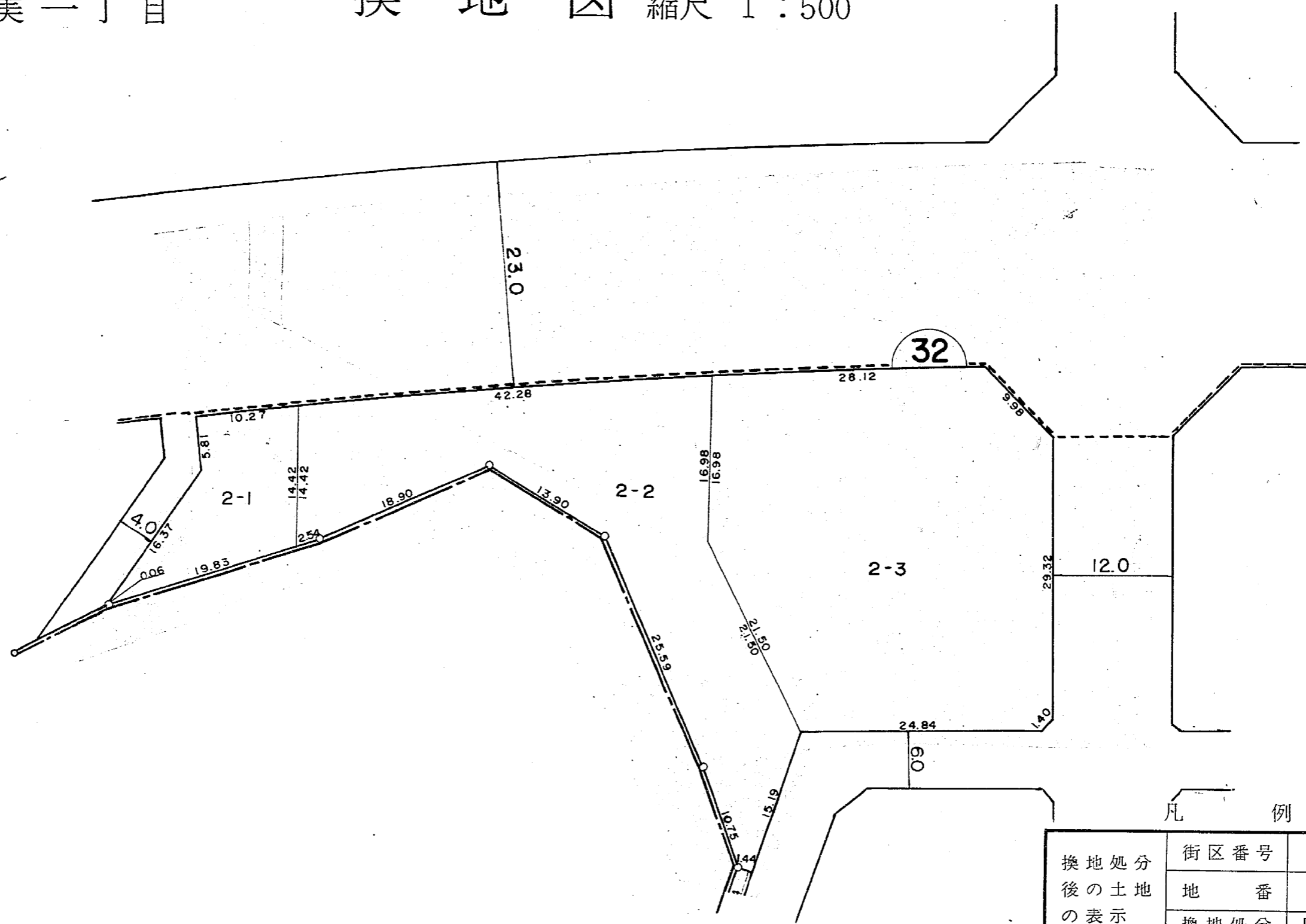
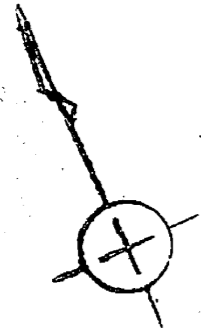


西真美一丁目

換地図 縮尺 1 : 500



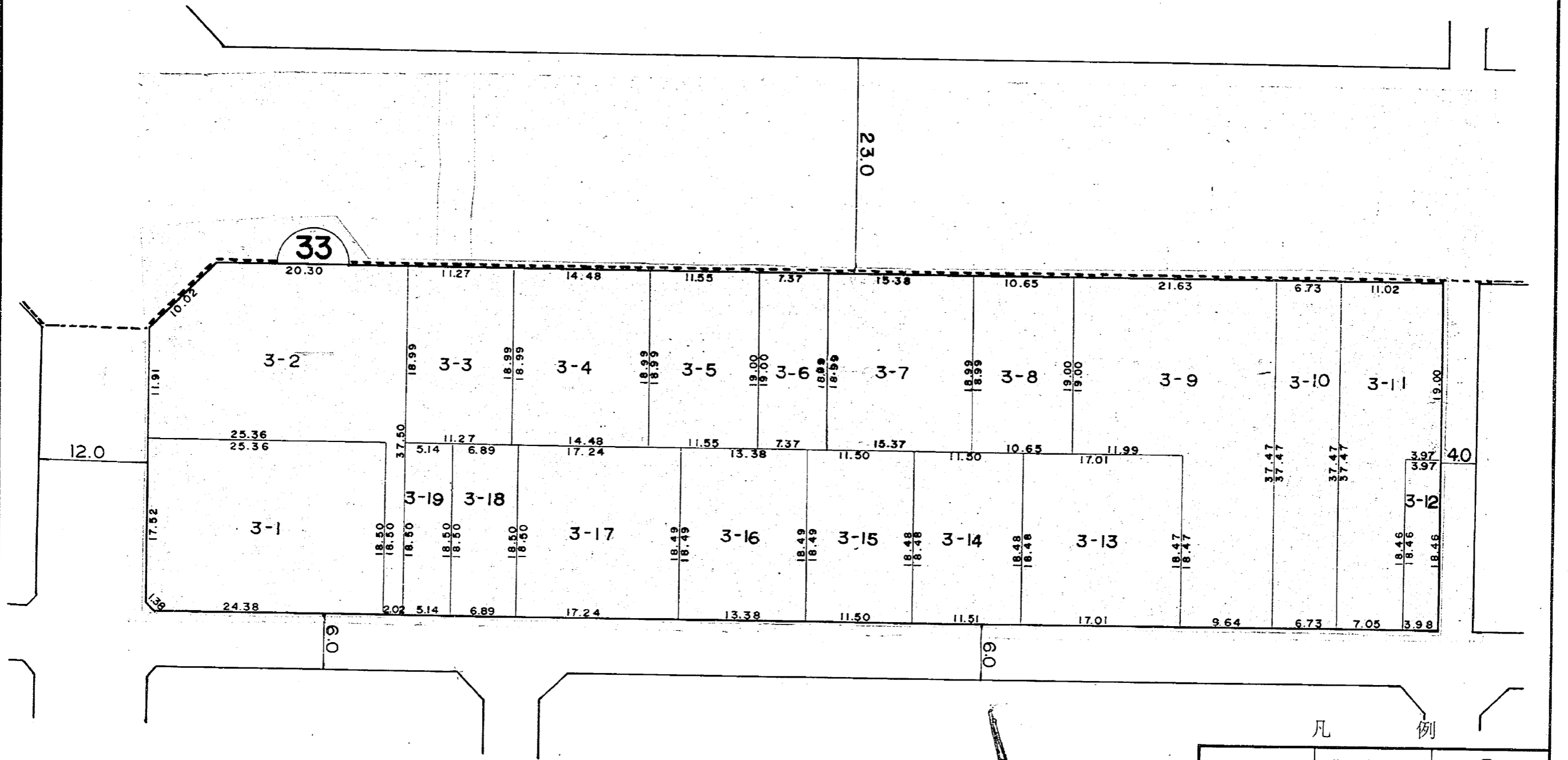
凡 例

換地処分 後の土地 の表示	街区番号	32
	地番	
公共施設 その他	換地処分 後の土地	
	町界	
	丁界	
	道路	

参考資料
この資料は換地処分時のものであり民々間、又は官民間の
所有権界を証明するものではありません。

西真美一丁目

換地図 縮尺 1:500



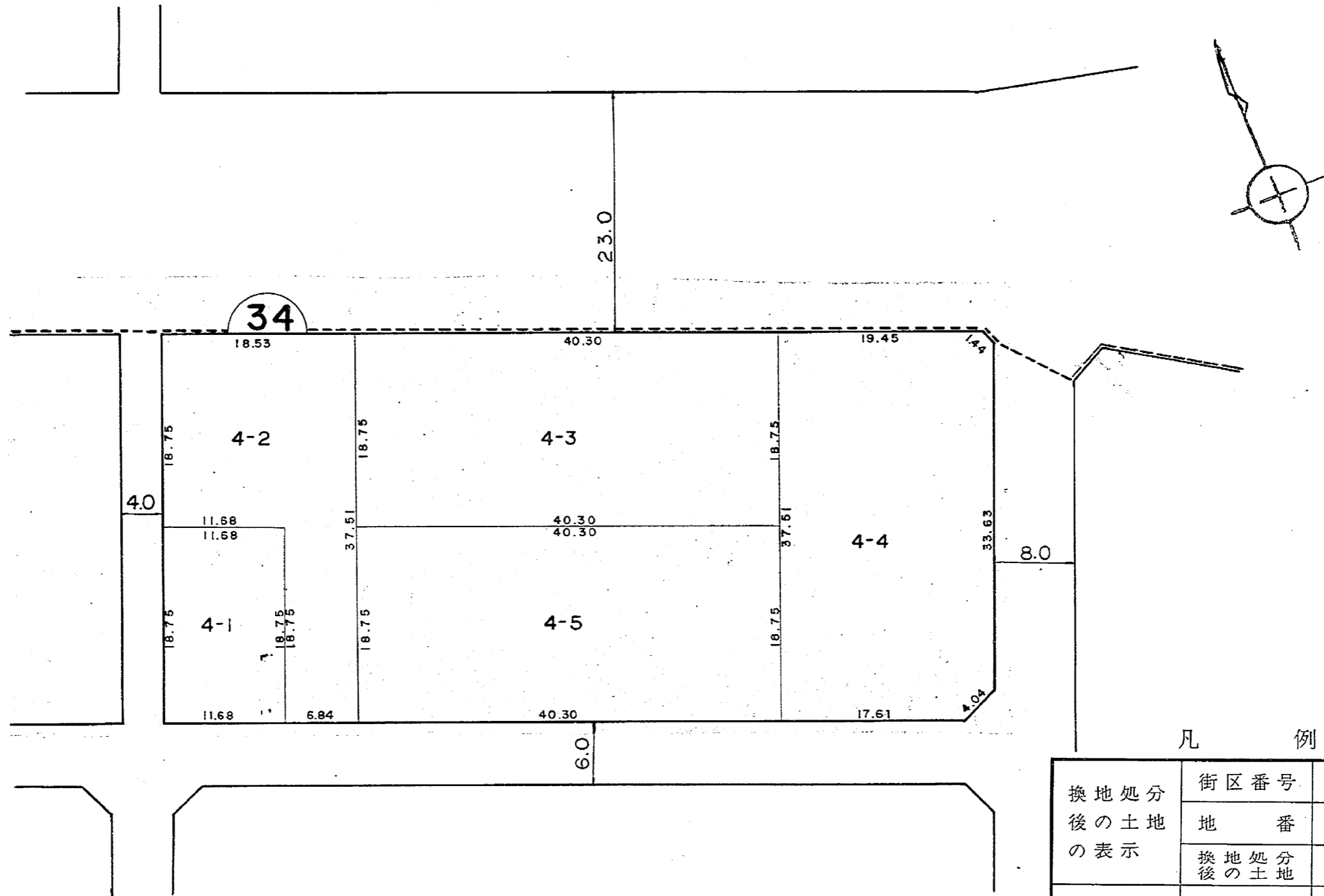
凡 例

換地処分 後の土地 の表示	街区番号	33
	地番	
	換地処分 後の土地	
公共施設 その他	町界	
	丁目界	
	道路	

参考資料
この資料は換地処分時のものであり民々間、又は官民間の
所有権界を証明するものではありません。

西真美一丁目

換地図 縮尺 1:500

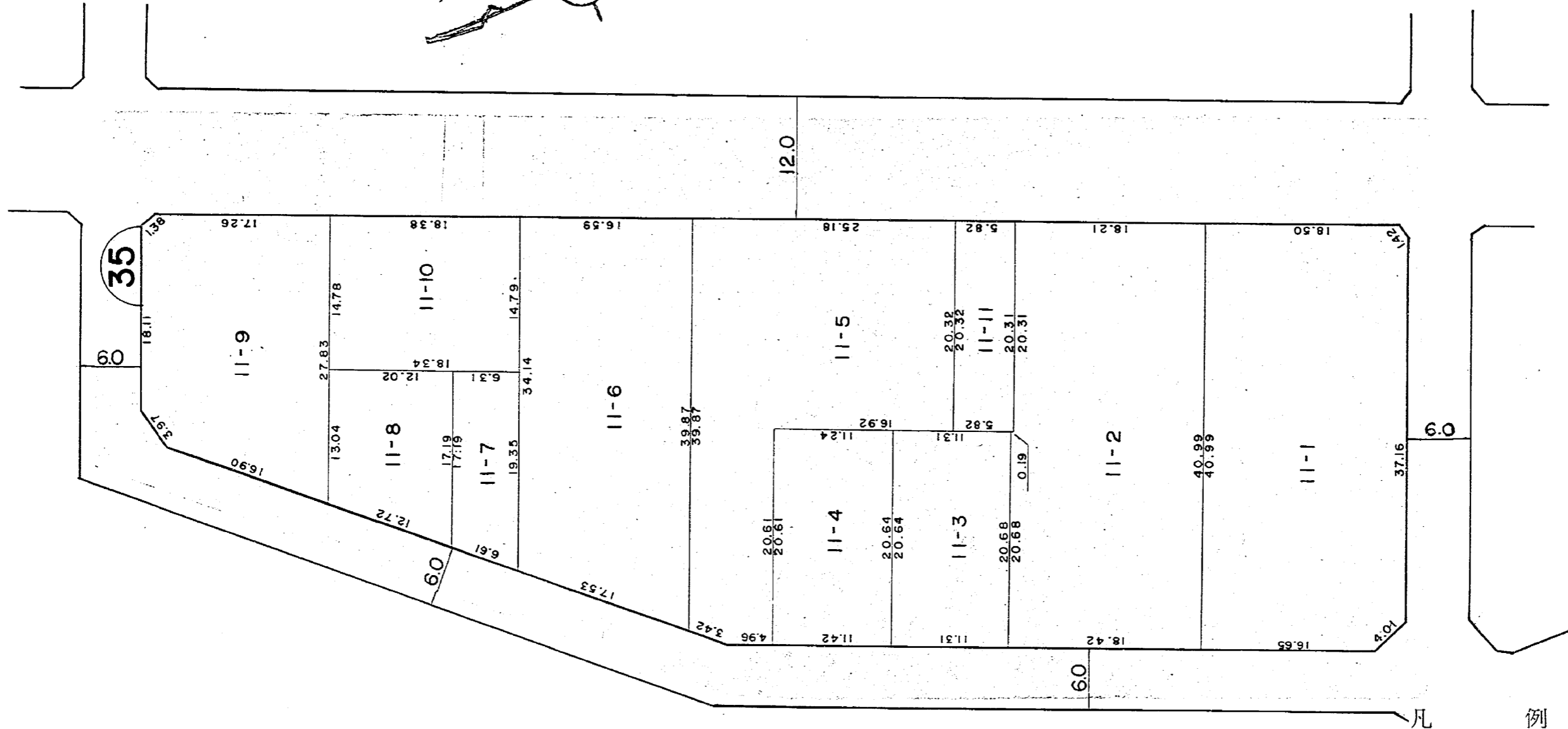



凡 例

換地処分後の土地の表示	街区番号	34
	地番	
	換地処分後の土地	
公共施設その他	町界	-----
	丁目界	-----
	道路	

参考資料
この資料は換地処分時のものであり民々間、又は官民間の
所有権界を証明するものではありません。

西真美一丁目 換地図 縮尺 1:500

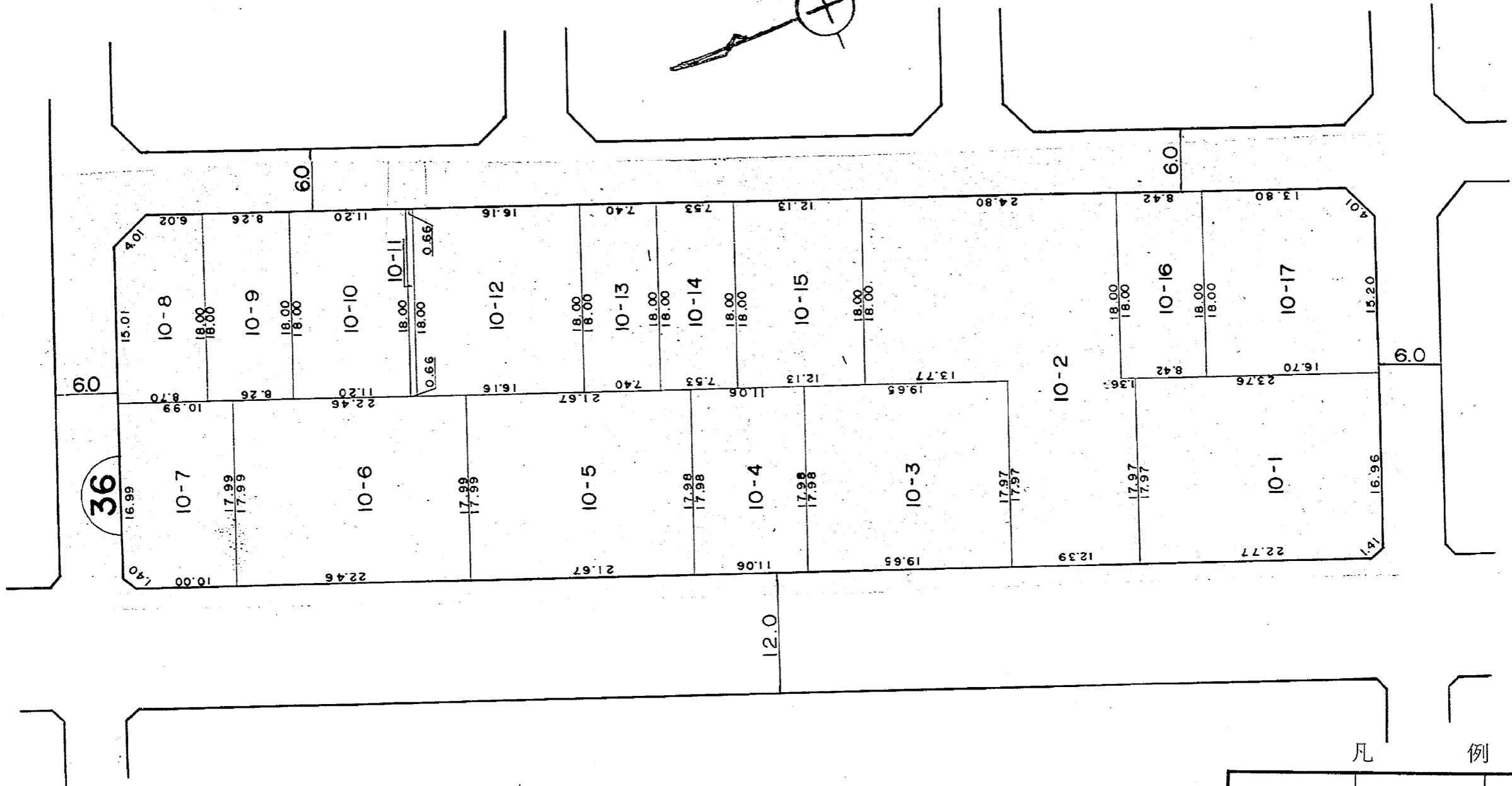



凡例

換地処分後の土地の表示	街区番号	35
	地番	
公共施設その他	換地処分後の土地	
	町界	
	丁界	
	道路	

参考資料
この資料は換地処分時のものであり民々間、又は官民間の
所有権界を証明するものではありません。

西真美一丁目 換地図 縮尺 1:500



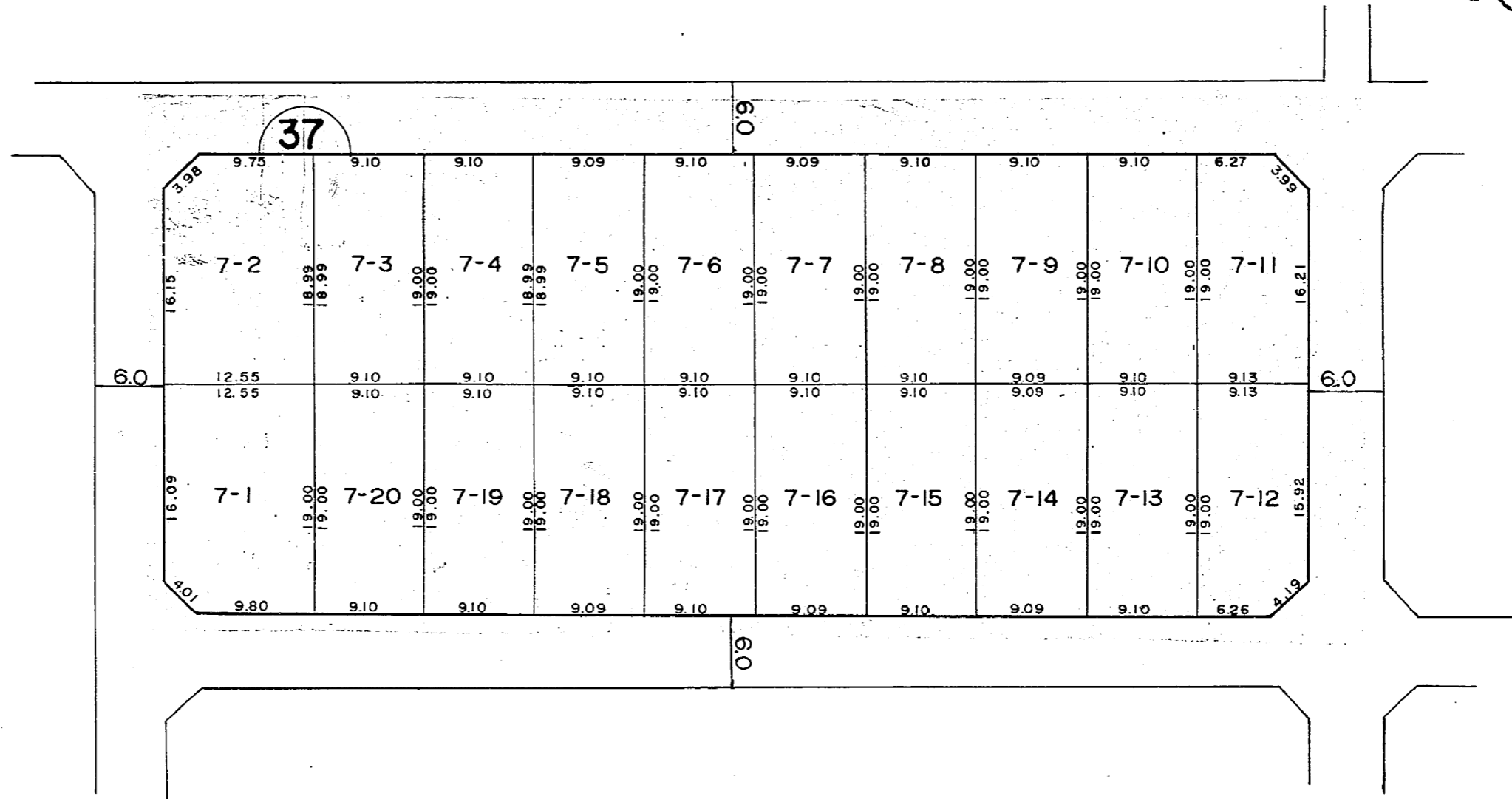

凡 例

換地処分後の土地の表示	街区番号	36
	地番	
	換地処分後の土地	
公共施設その他	町界	
	丁目界	
	道路	

参考資料
この資料は換地処分時のものであり民々間、又は官民間の
所有権界を証明するものではありません。

西真美一丁目

換地図 縮尺 1:500



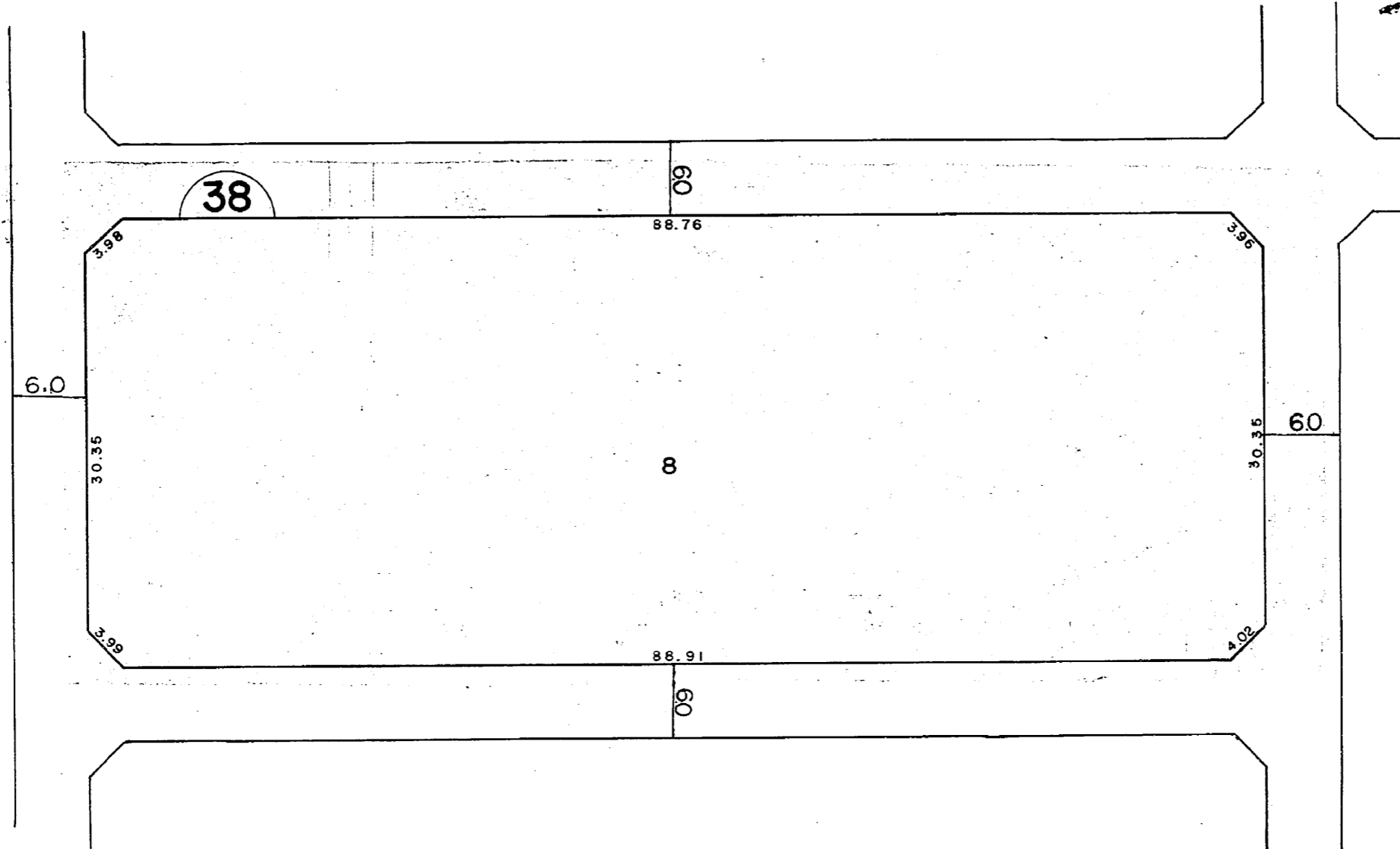

凡 例

換地処分後の土地の表示	街区番号	37
	地番	
	換地処分後の土地	
公共施設その他	町界	
	丁目界	
	道路	

参考資料
この資料は換地処分時のものであり民々間、又は官民間の
所有権界を証明するものではありません。

西真美一丁目

換地図 縮尺 1:500



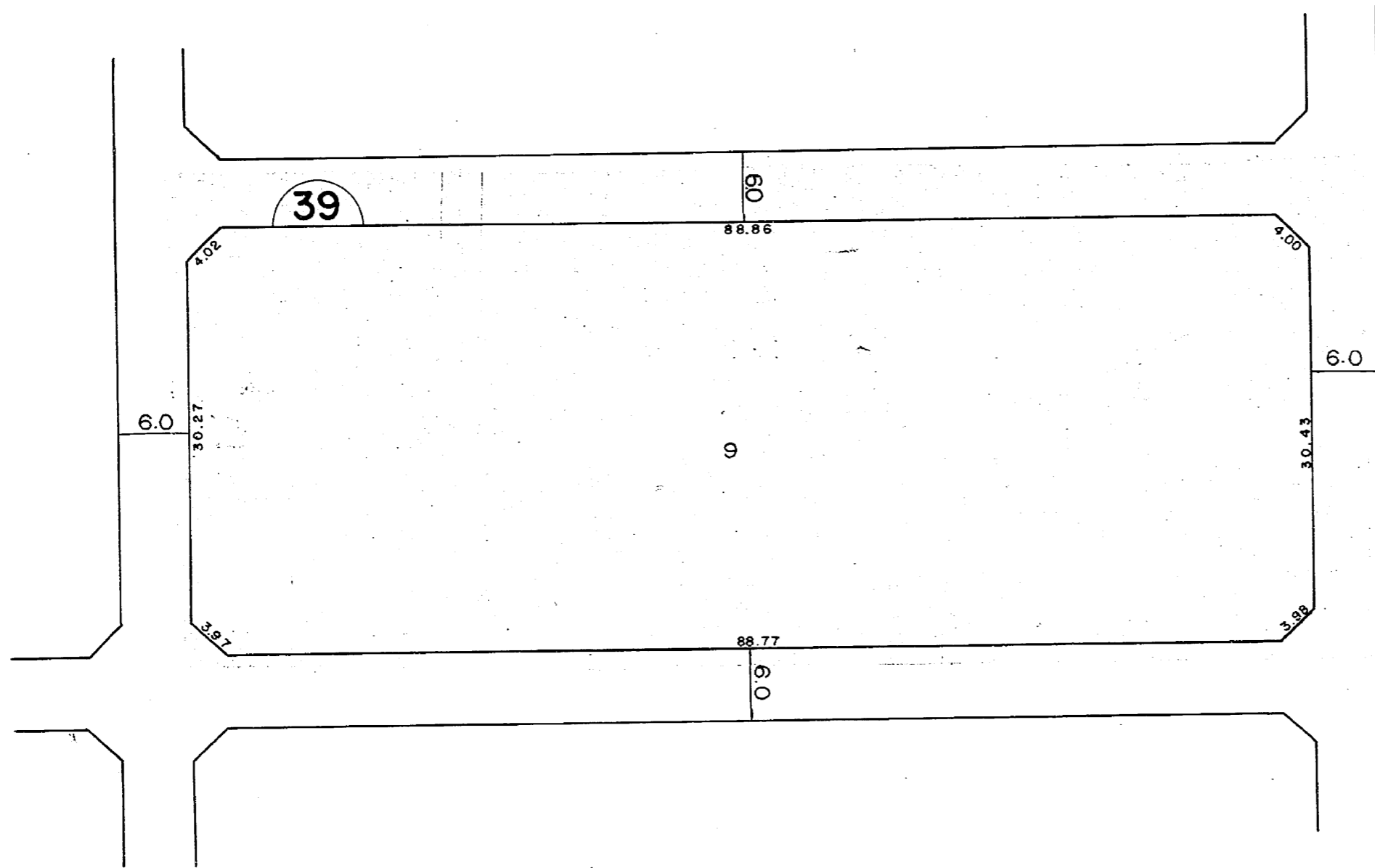
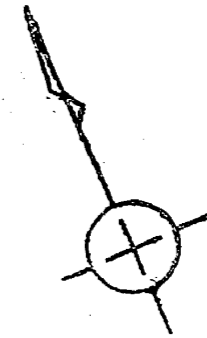
凡 例

換地処分後の土地の表示	街区番号	38
	地番	
	換地処分後の土地	
公共施設その他	町界	———
	丁目界	- - - - -
	道路	

参考資料
この資料は換地処分時のものであり民々間、又は官民間の
所有権界を証明するものではありません。

西真美一丁目

換地図 縮尺 1:500

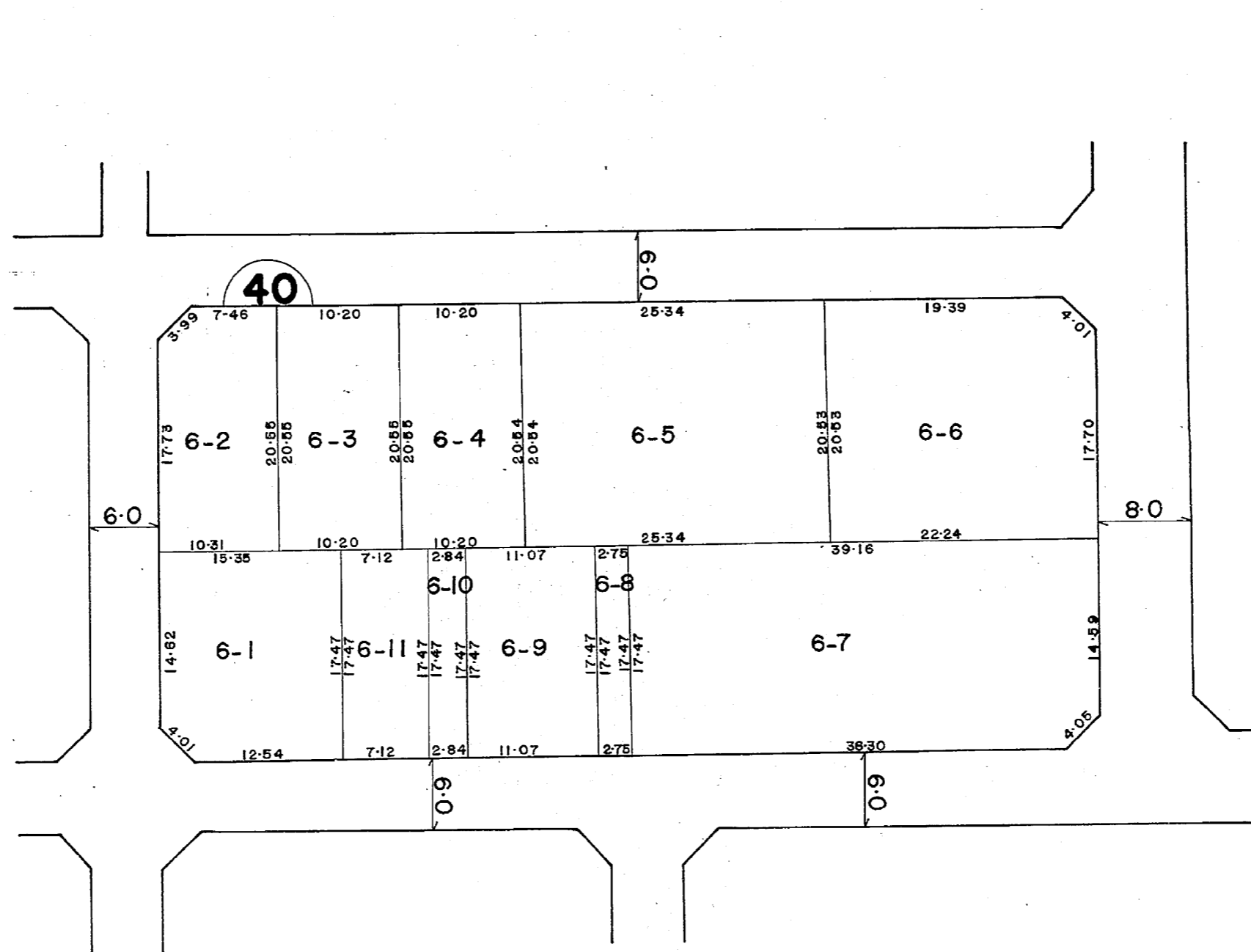


凡 例

換地処分 後の土地 の表示	街区番号	39
	地番	.
	換地処分 後の土地	
公共施設 その他	町界	-----
	丁目界	-----
	道路	

参考資料
この資料は換地処分時のものであり民々間、又は官民間の
所有権界を証明するものではありません。

西真美一丁目 換地図 縮尺 1:500

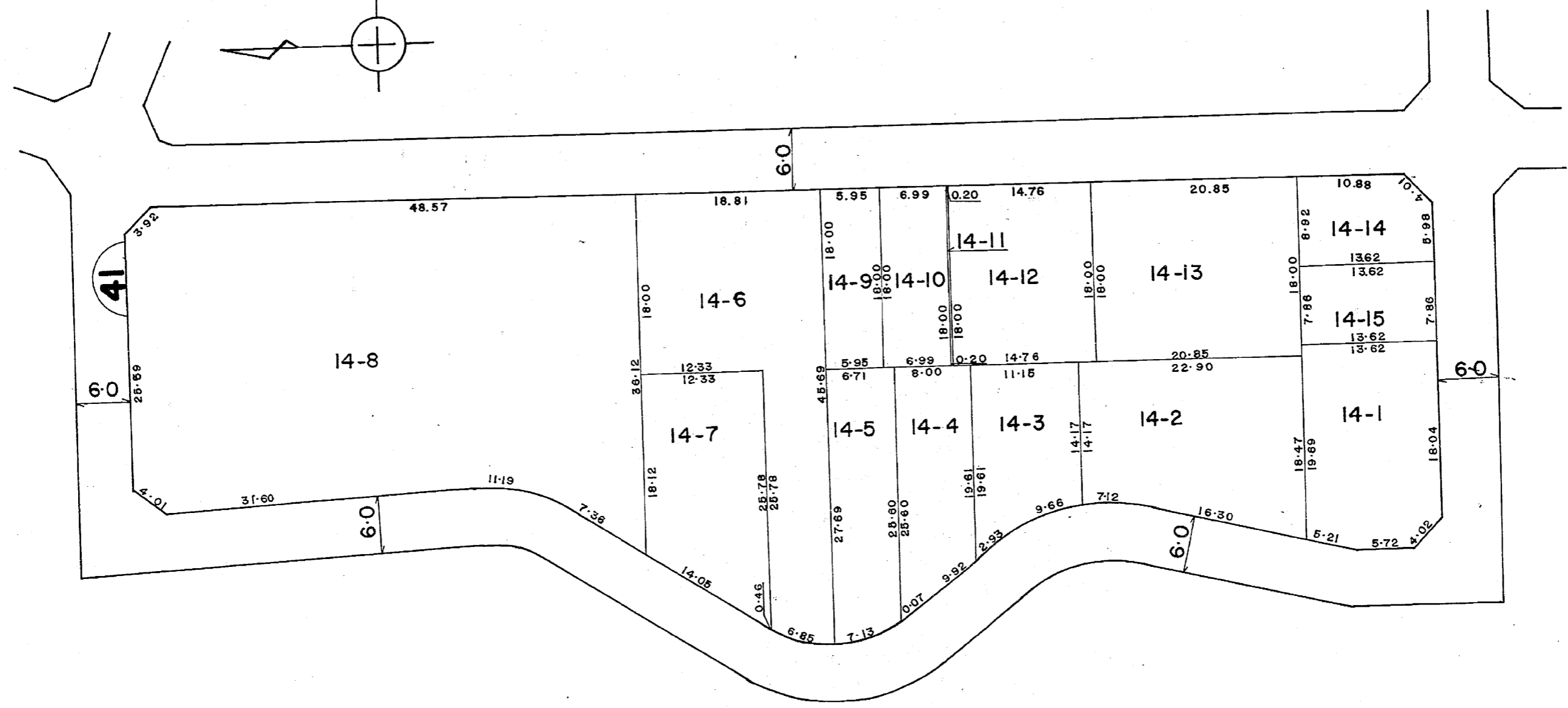
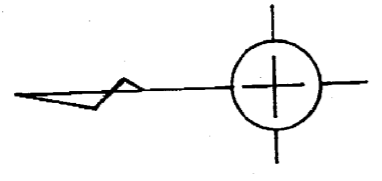


凡 例

換地処分後の土地の表示	街区番号	40
	地番	
	換地処分後の土地	
公共施設その他	町界	———
	丁目界	———
	道路	

参考資料
この資料は換地処分時のものであり民々間、又は官民間の
所有権界を証明するものではありません。

西真美一丁目 換地図 縮尺 1:500

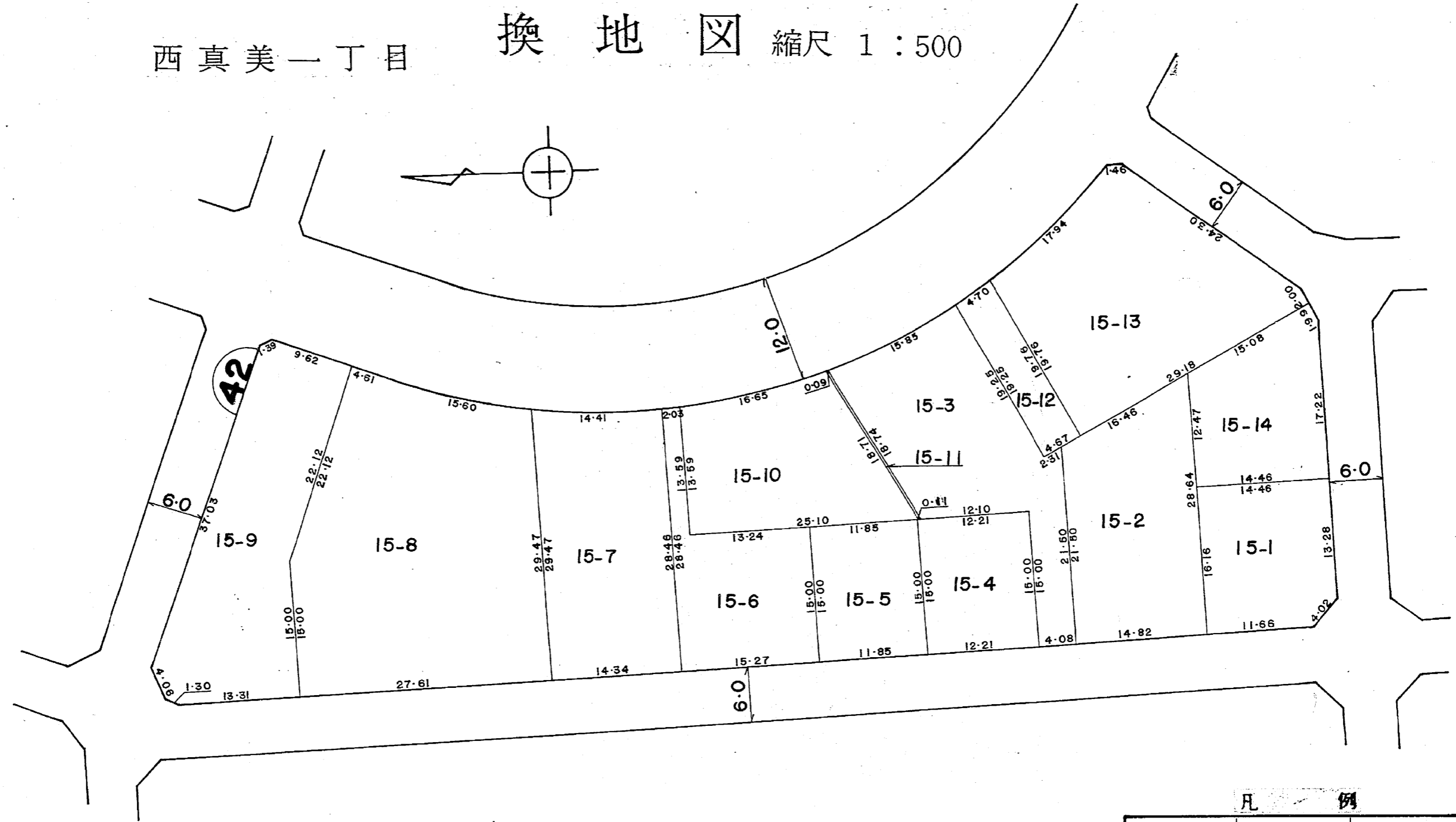


凡 例

換地処分後の土地の表示	街区番号	41
	地番	
公共施設その他	換地処分後の土地	
	町界	-----
	丁目界	-----
	道路	

参考資料
この資料は換地処分時のものであり民々間、又は官民間の
所有権界を証明するものではありません。

西真美一丁目 換地図 縮尺 1:500



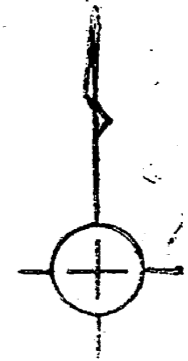
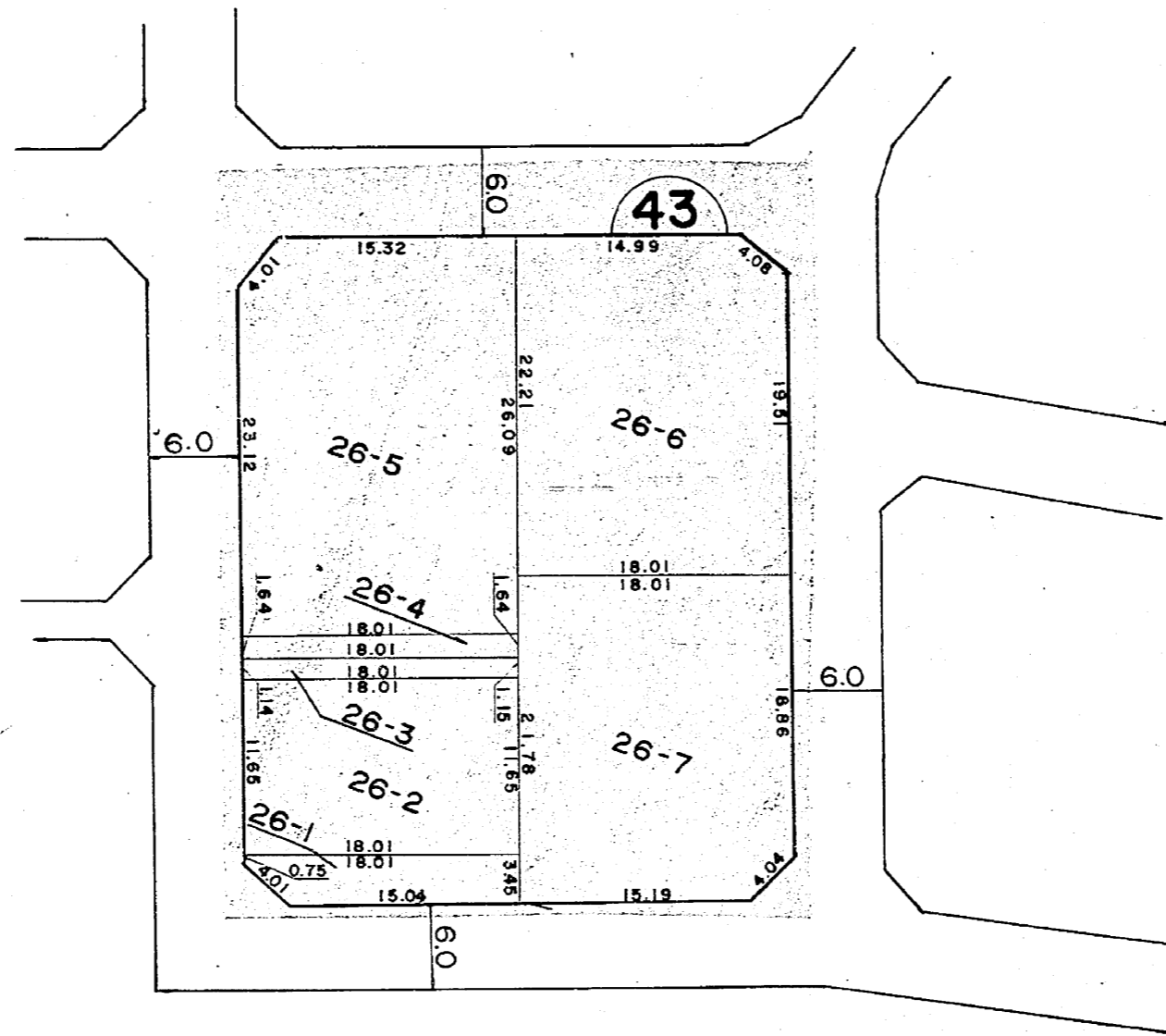
凡 例

換地処分後の土地の表示	街区番号	42
	地番	
	換地処分後の土地	
公共施設その他	町界	-----
	丁目界	- - - - -
	道路	

参考資料
この資料は換地処分時のものであり民々間、又は官民間の
所有権界を証明するものではありません。

西真美一丁目

換地図 縮尺 1:500



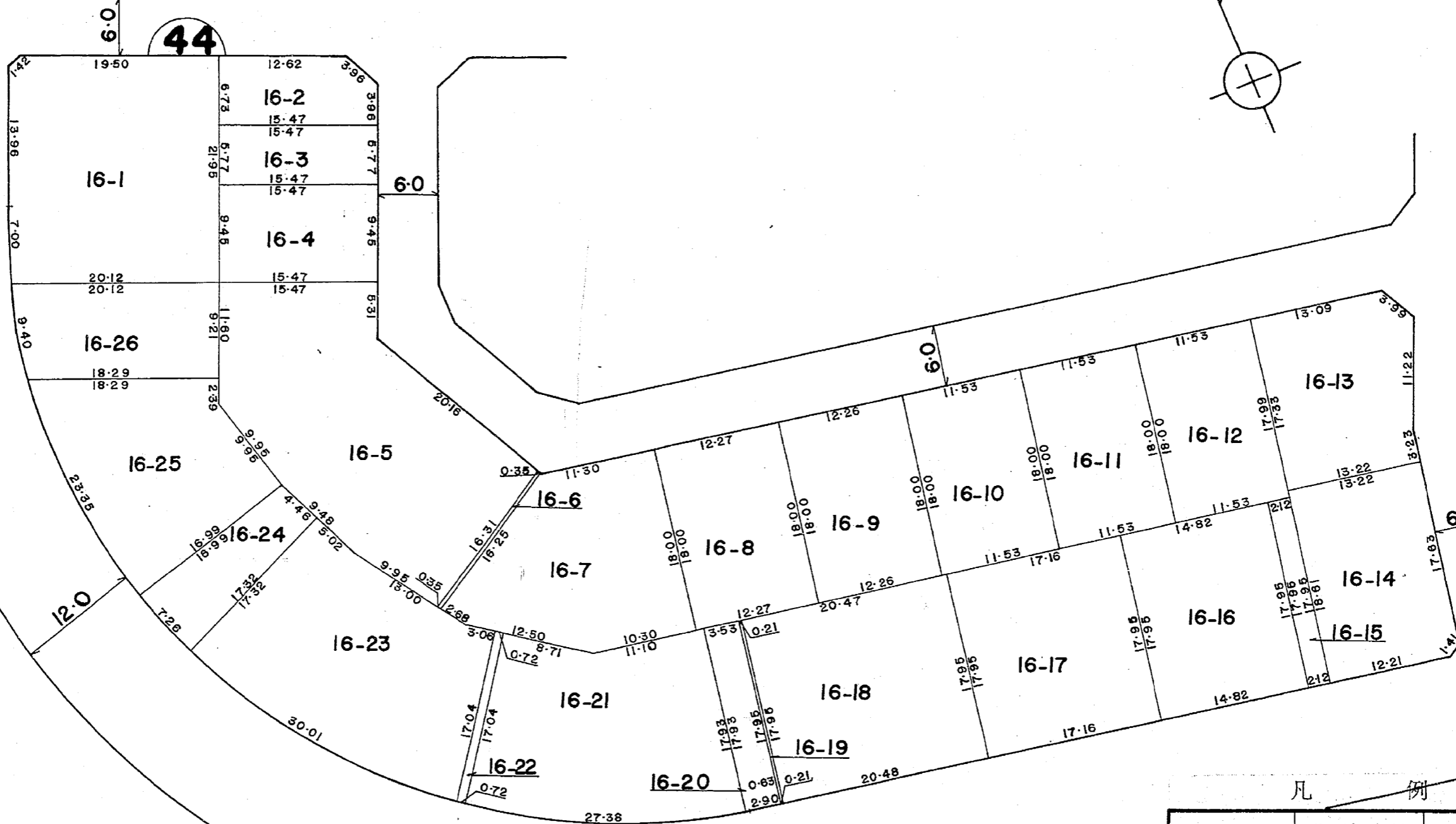
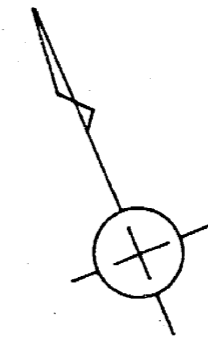
凡 例

換地処分後の土地の表示	街区番号	43
	地番	
	換地処分後の土地	
公共施設その他	町界	———
	丁目界	- - - - -
	道路	

参考資料
この資料は換地処分時のものであり民々間、又は官民間の
所有権界を証明するものではありません。

西真美一丁目

換地図 縮尺 1:500

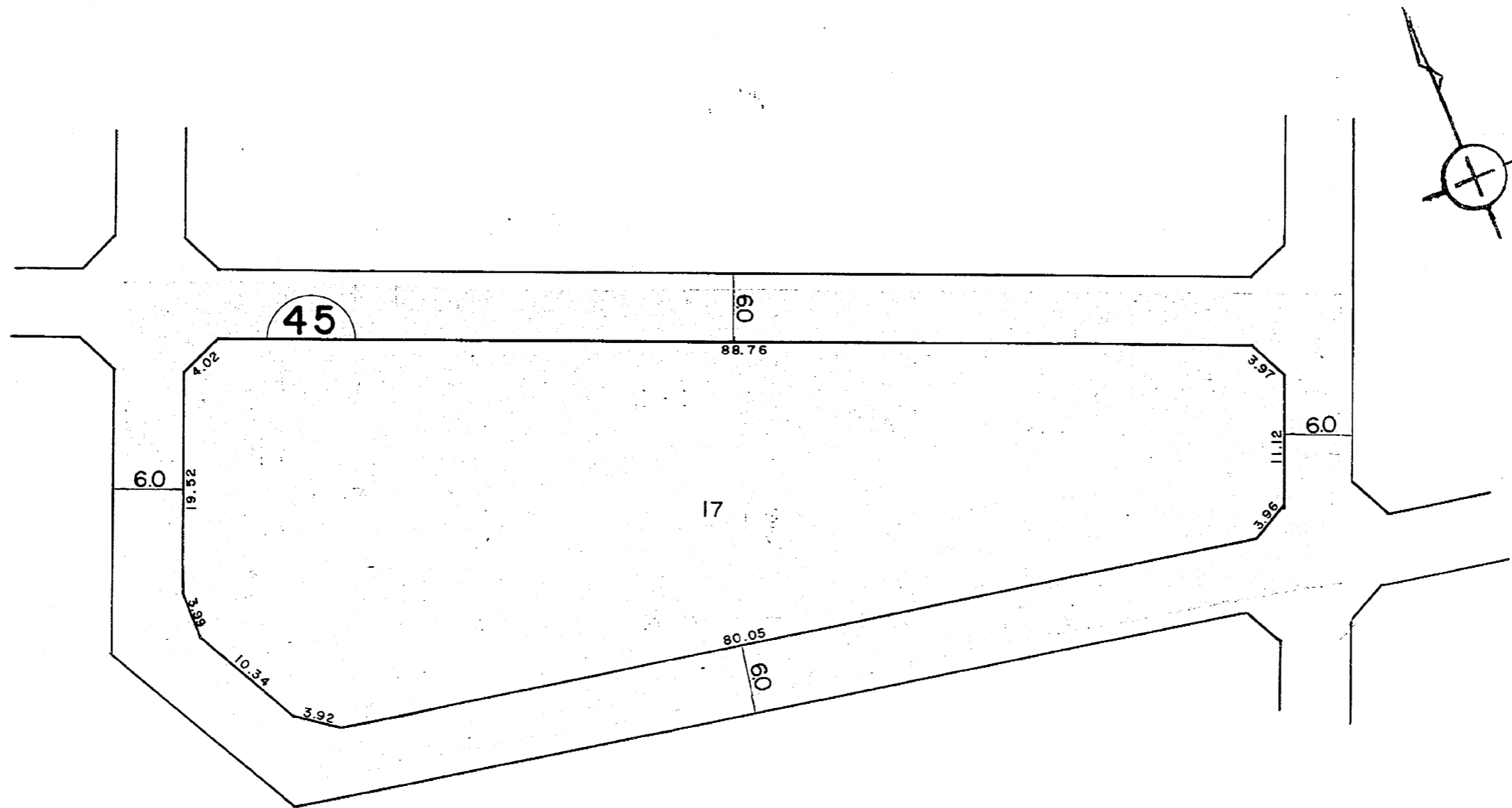


凡 例

換地処分 後の土地 の表示	街区番号	44
	地番	
公共施設 その他	換地処分 後の土地	
	町界	
	丁目界	
	道路	

参考資料
この資料は換地処分時のものであり民々間、又は官民間の
所有権界を証明するものではありません。

西真美一丁目 換地図 縮尺 1:500




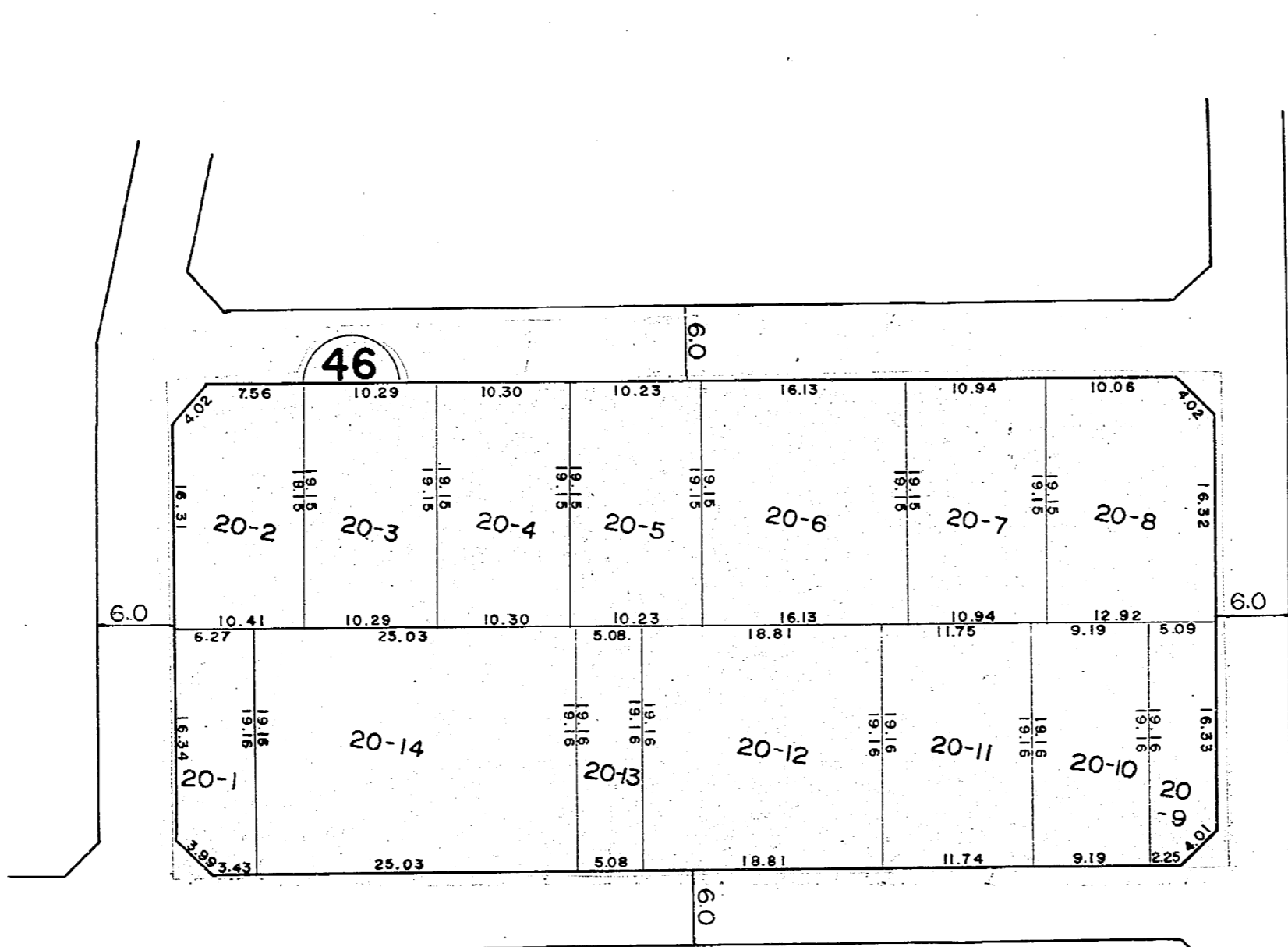
凡 例

換地処分 後の土地 の表示	街区番号	45
	地番	
	換地処分 後の土地	
公共施設 その他	町界	
	丁目界	
	道路	

参考資料
この資料は換地処分時のものであり民々間、又は官民間の
所有権界を証明するものではありません。

西真美一丁目

換地図 縮尺 1:500



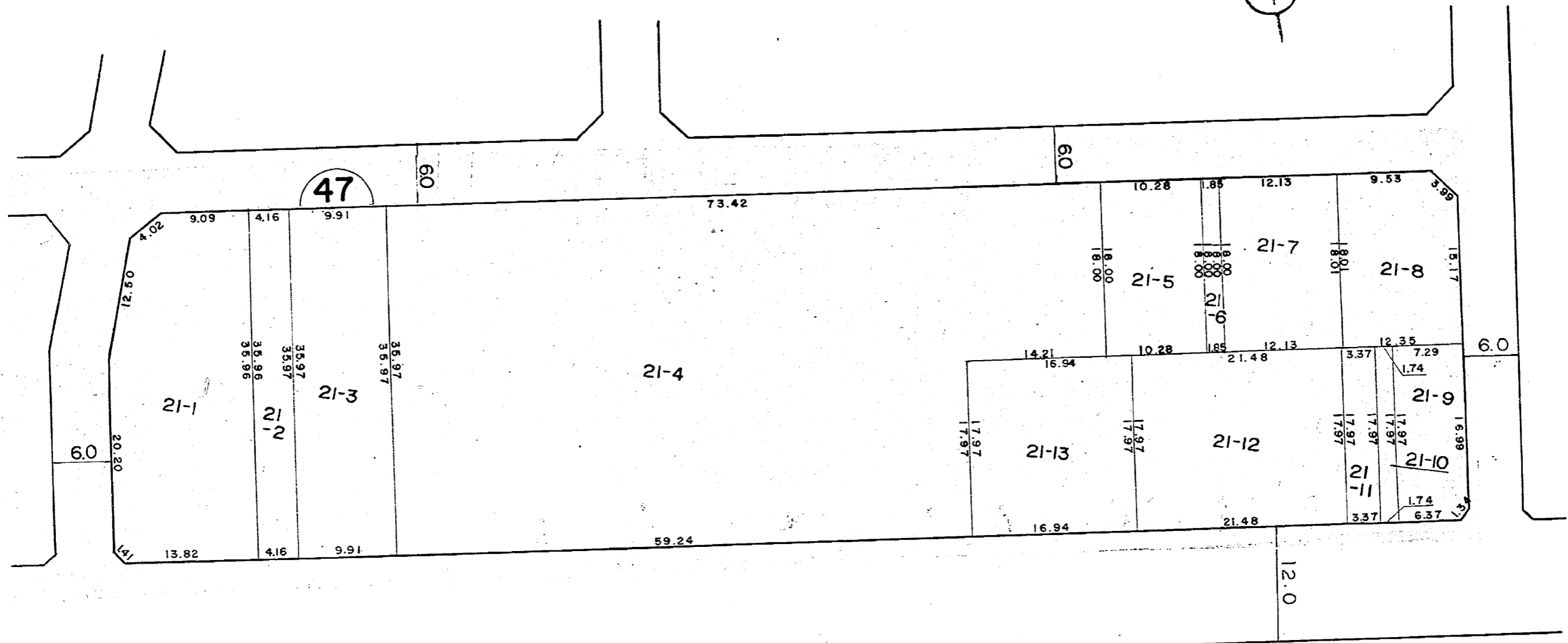
凡 例

換地処分後の土地の表示	街区番号	46
	地番	
公共施設その他	換地処分後の土地	
	町界	
	丁目界	
	道路	

参考資料
この資料は換地処分時のものであり民々間、又は官民間の
所有権界を証明するものではありません。

西真美一丁目

換地図 縮尺 1:500




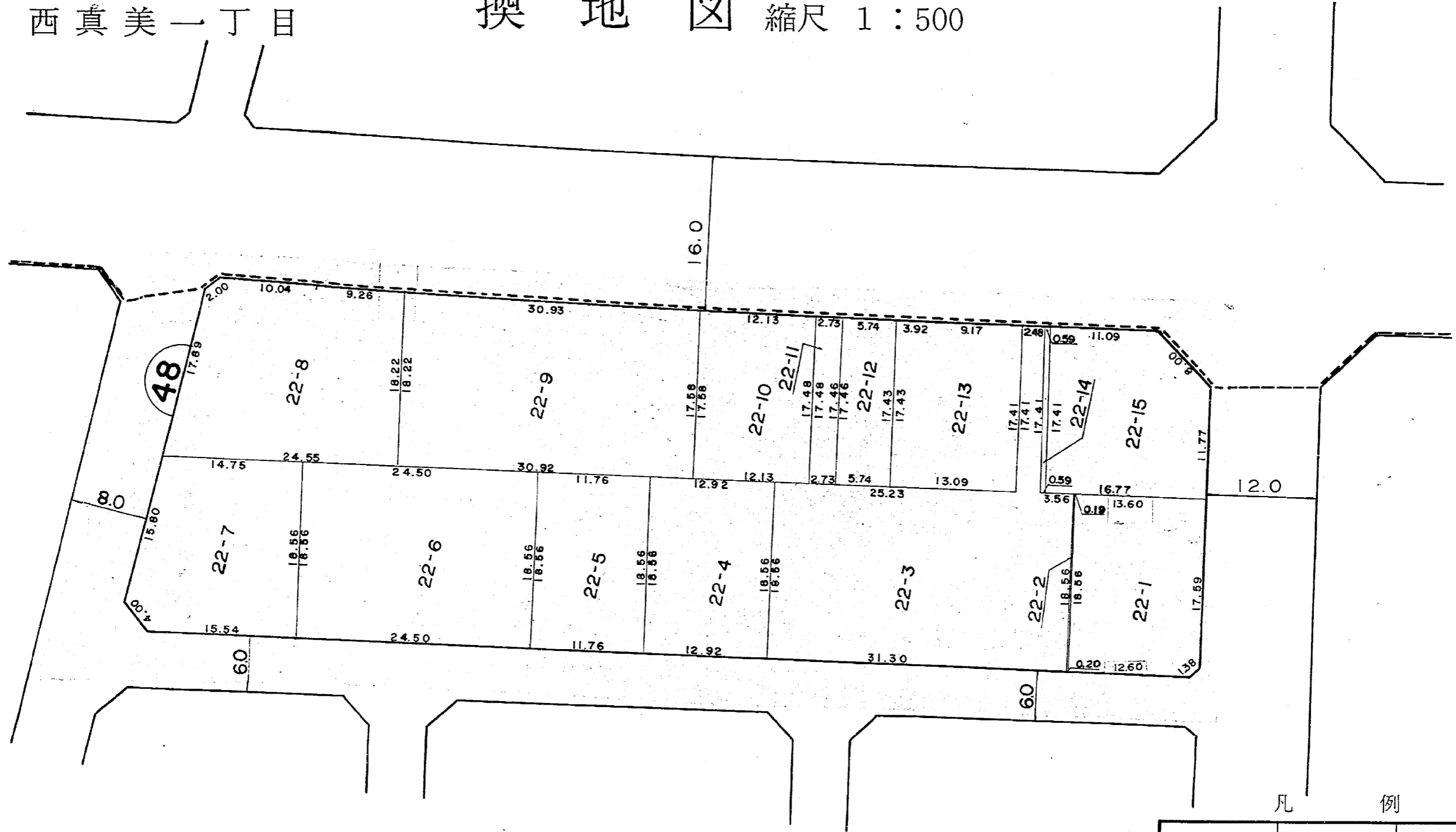
凡 例

換地処分 後の土地 の表示	街区番号	47
	地番	
公共施設 その他	換地処分 後の土地	
	町界	———
	丁界	-----
	道路	

参考資料
この資料は換地処分時のものであり民々間、又は官民間の
所有権界を証明するものではありません。

西真美一丁目

換地図 縮尺 1:500



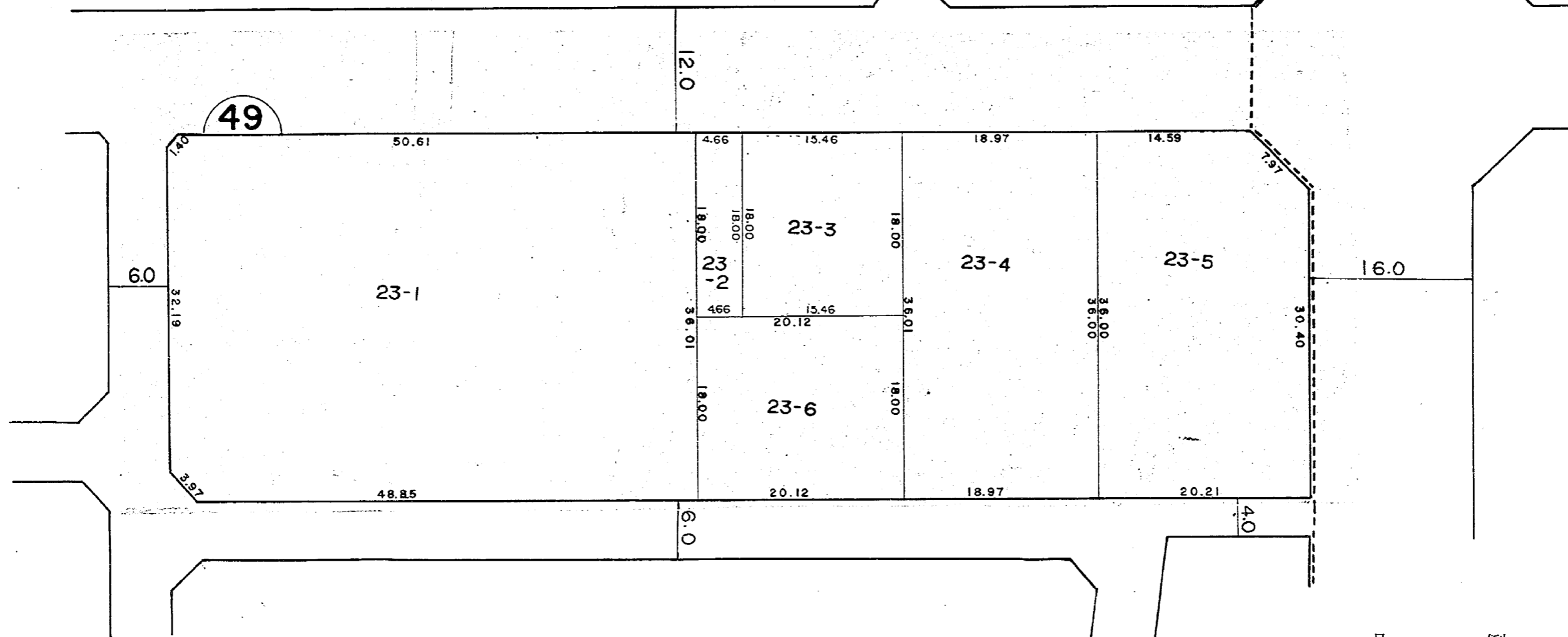
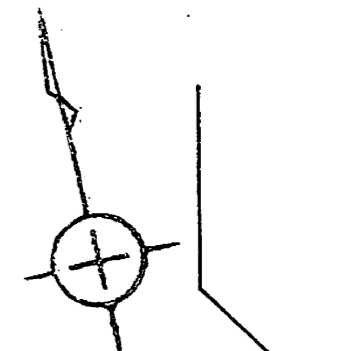
凡例

換地処分後の土地の表示	街区番号	48
	地番	
公共施設その他	換地処分後の土地	
	町界	———
	丁界	———
	道路	

参考資料
この資料は換地処分時のものであり民々間、又は官民間の
所有権界を証明するものではありません。

西真美一丁目

換地図 縮尺 1:500



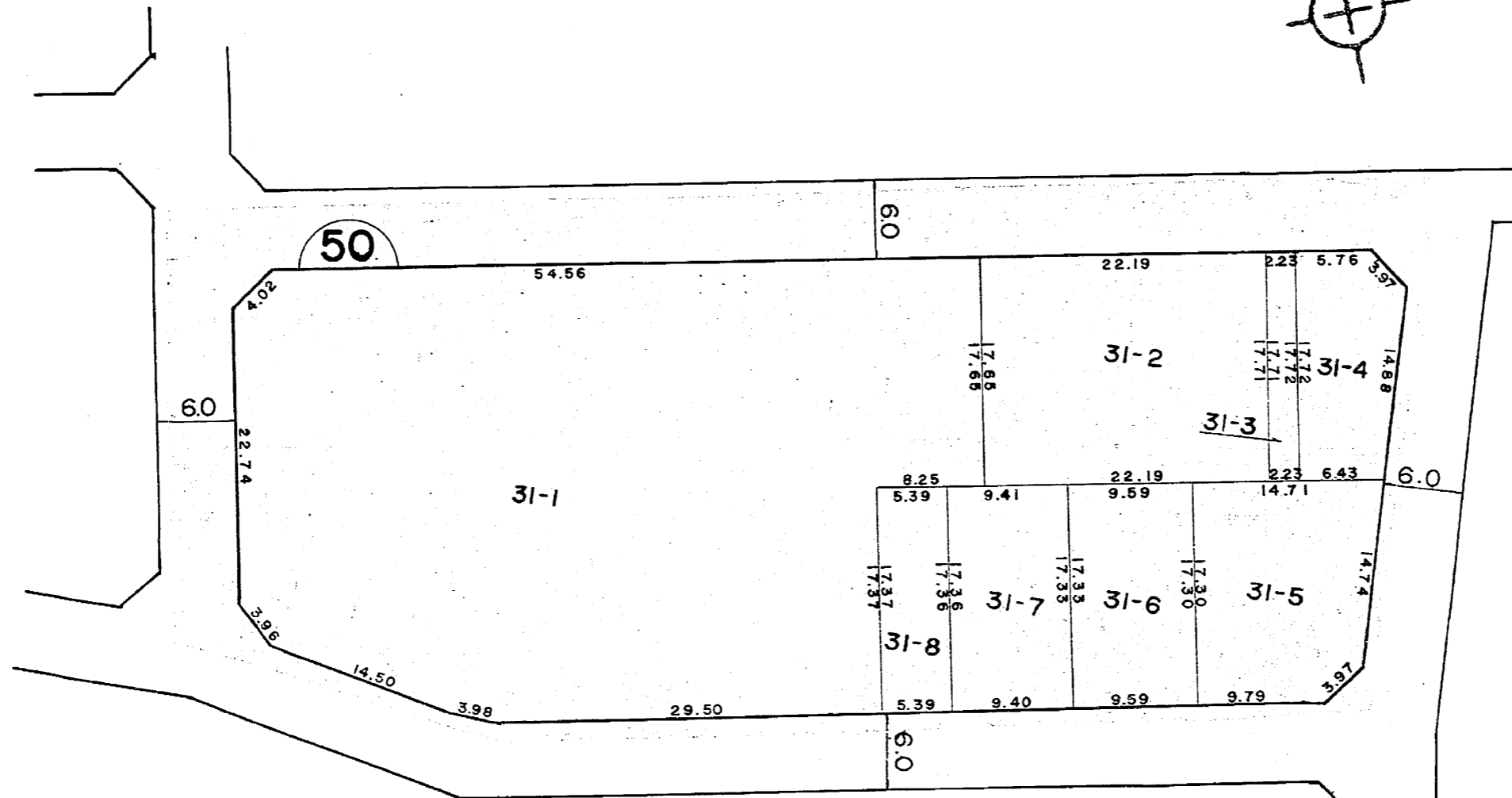
凡 例

換地処分 後の土地 の表示	街区番号	49
	地番	
	換地処分 後の土地	
公共施設 その他	町界	-----
	丁目界	-----
	道路	

参考資料
この資料は換地処分時のものであり民々間、又は官民間の
所有権界を証明するものではありません。

西真美一丁目

換地図 縮尺 1:500



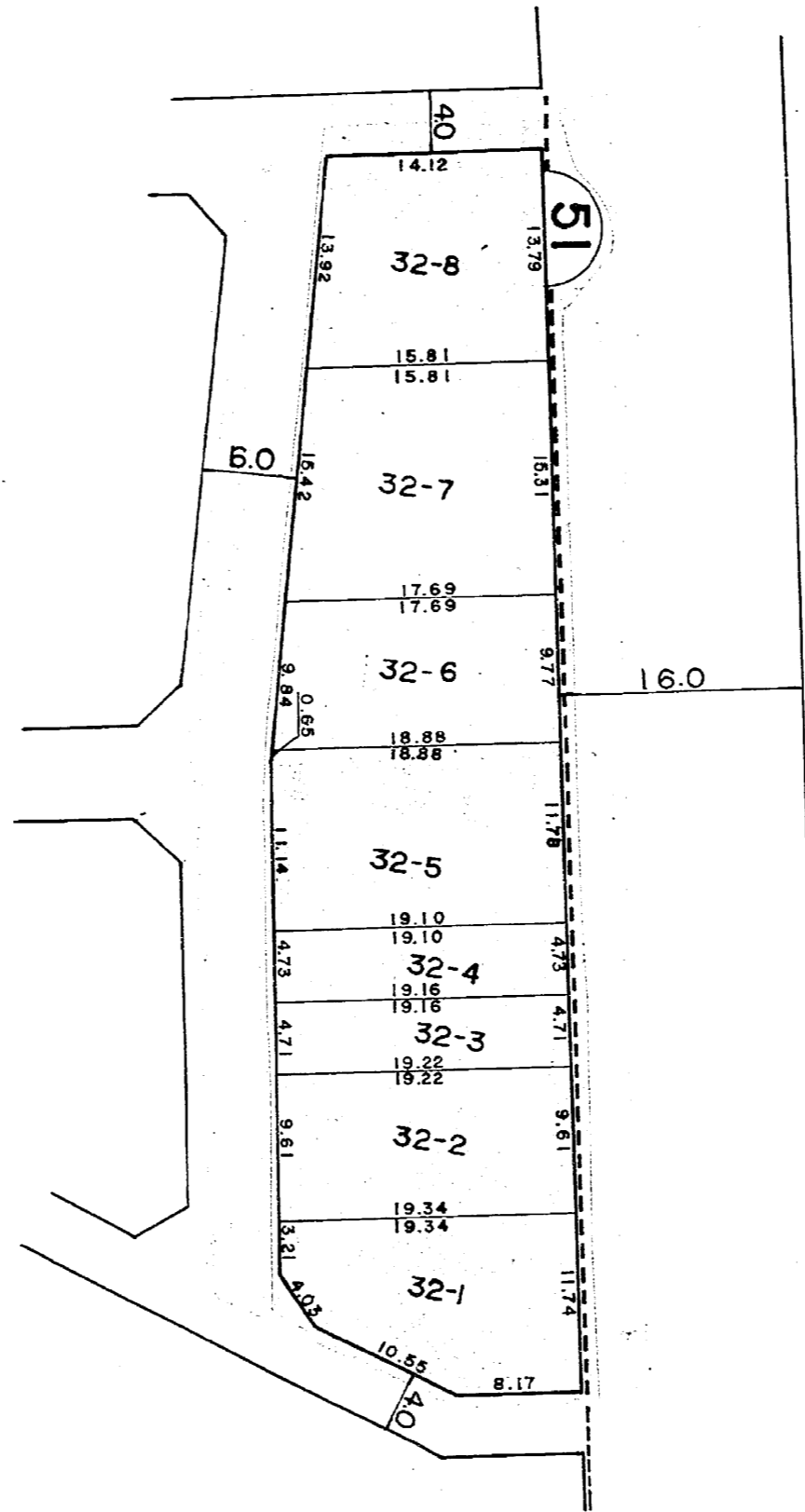
凡 例

換地処分 後の土地 の表示	街区番号	50
	地番	
	換地処分 後の土地	
公共施設 その他	町界	-----
	丁目界	-----
	道路	

参考資料
この資料は換地処分時のものであり民々間、又は官民間の
所有権界を証明するものではありません。

西真美一丁目

換地図 縮尺 1:500



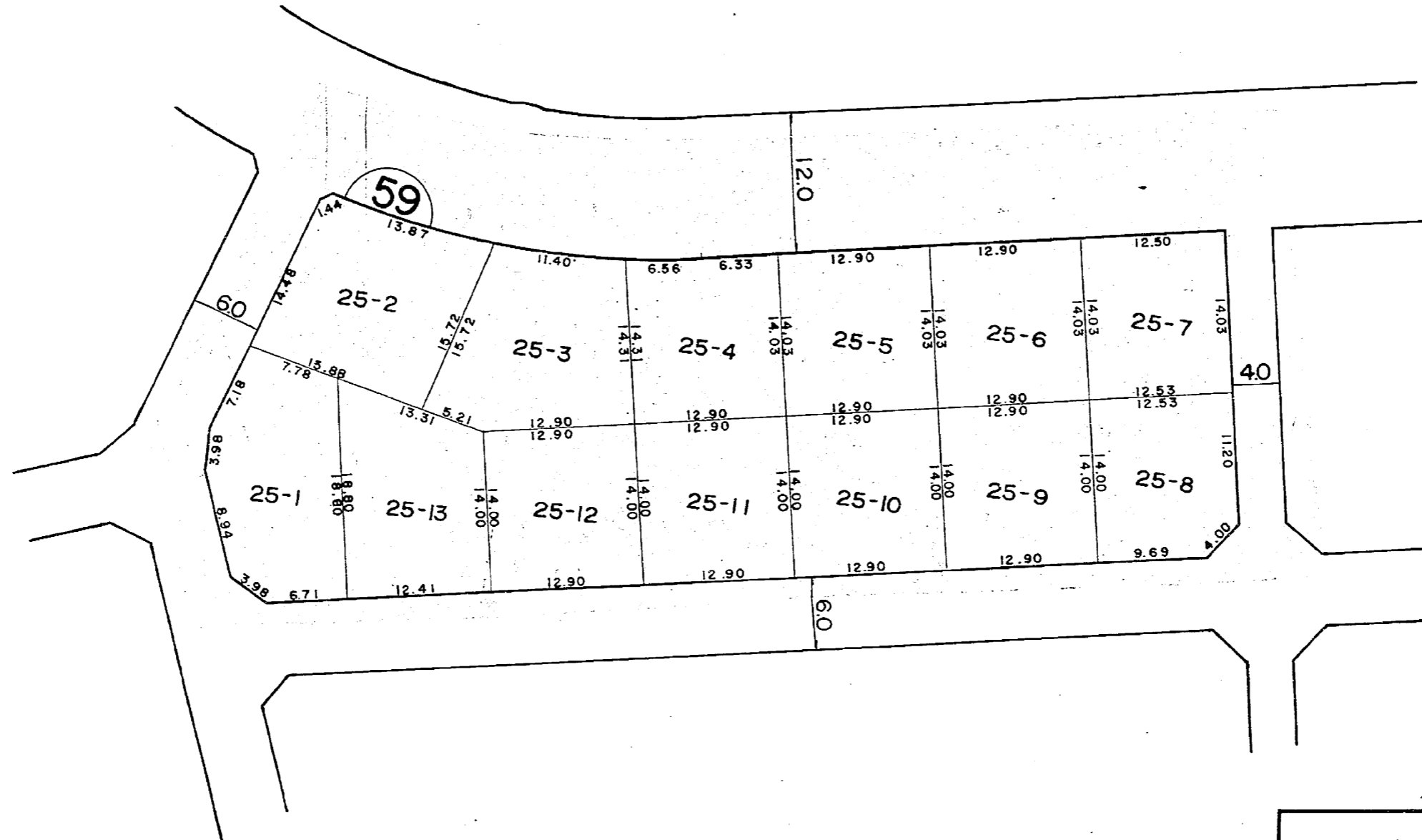
凡 例

換地処分後の土地の表示	街区番号	51
	地番	
	換地処分後の土地	
公共施設その他	町界	-----
	丁目界	-----
	道路	==

参考資料
この資料は換地処分時のものであり民々間、又は官民間の
所有権界を証明するものではありません。

西真美一丁目

換地図 縮尺 1:500



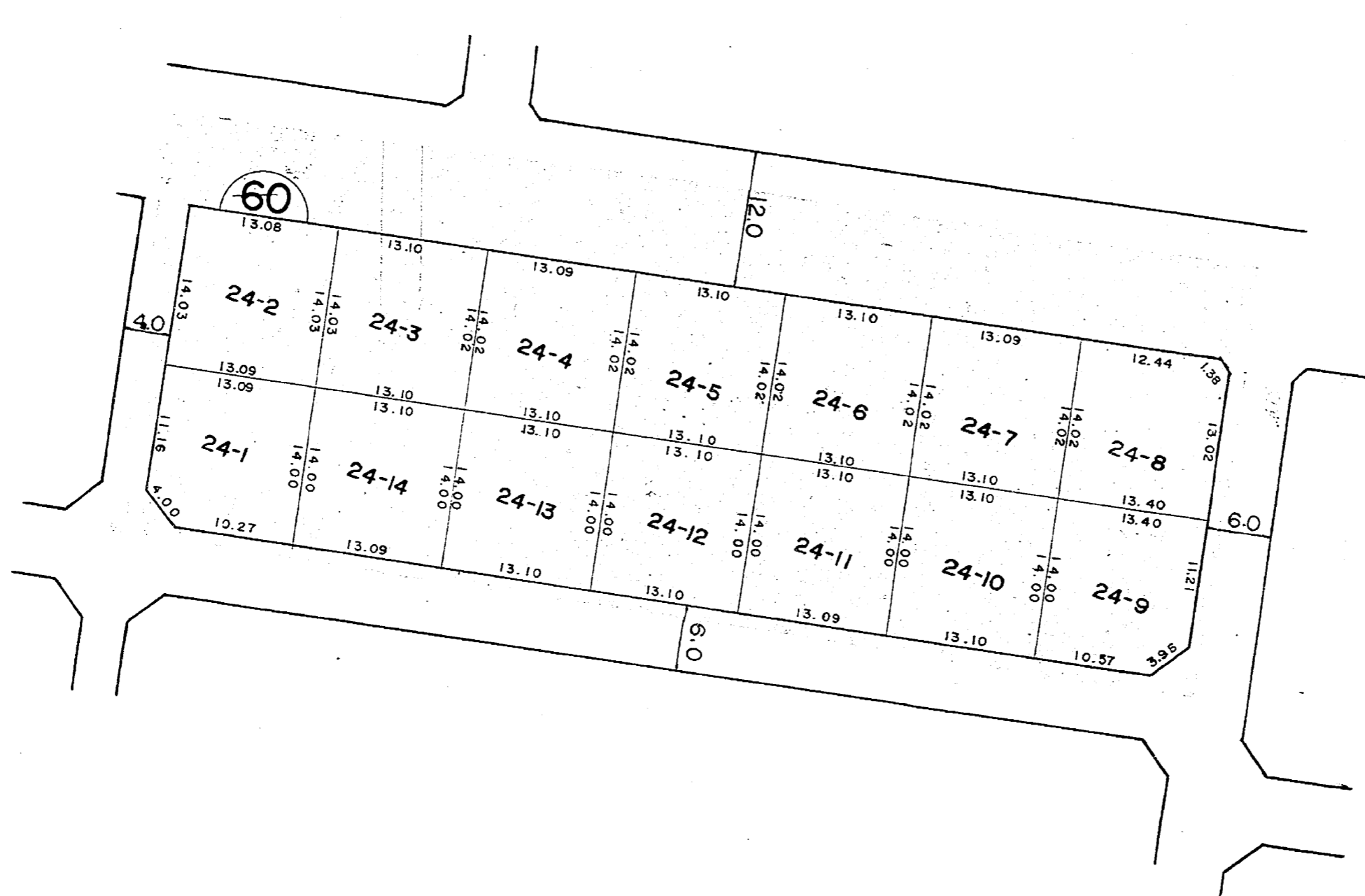
凡 例

換地処分 後の土地 の表示	街区番号	59
	地番	
公共施設 その他	換地処分 後の土地	
	町界	
	丁界	
	道路	

参考資料
この資料は換地処分時のものであり民々間、又は官民間の
所有権界を証明するものではありません。

西真美一丁目

換地図 縮尺 1:500



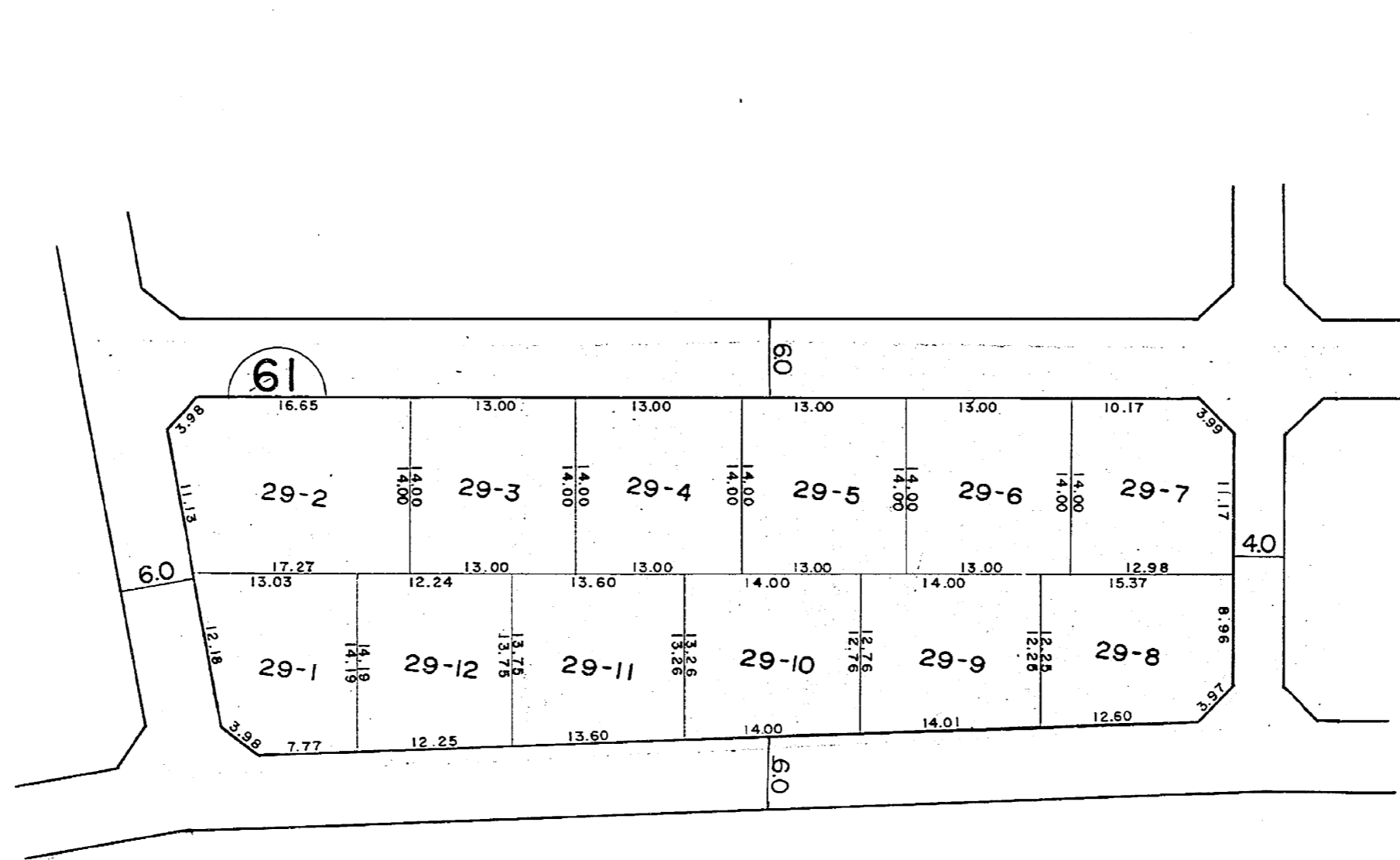
凡 例

換地処分 後の土地 の表示	街区番号	60
	地番	
	換地処分 後の土地	
公共施設 その他	町界	-----
	丁目界	- - - - -
	道路	

参考資料
この資料は換地処分時のものであり民々間、又は官民間の
所有権界を証明するものではありません。

西真美一丁目

換地図 縮尺 1:500



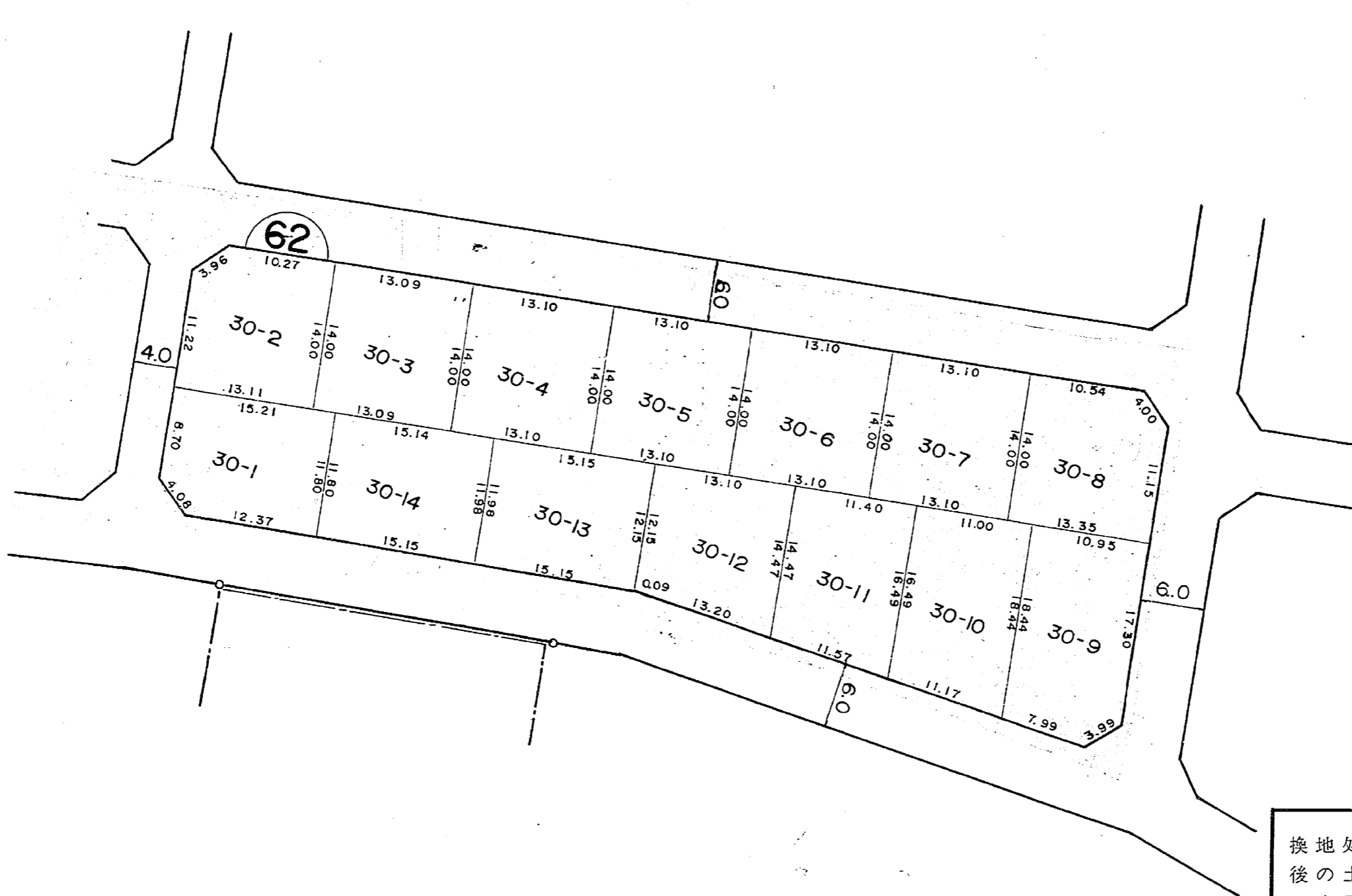
凡 例

換地処分後の土地の表示	街区番号	61
	地番	
	換地処分後の土地	
公共施設その他	町界	———
	丁目界	-----
	道路	

参考資料
この資料は換地処分時のものであり民々間、又は官民間の
所有権界を証明するものではありません。

西真美一丁目

換地図 縮尺 1:500




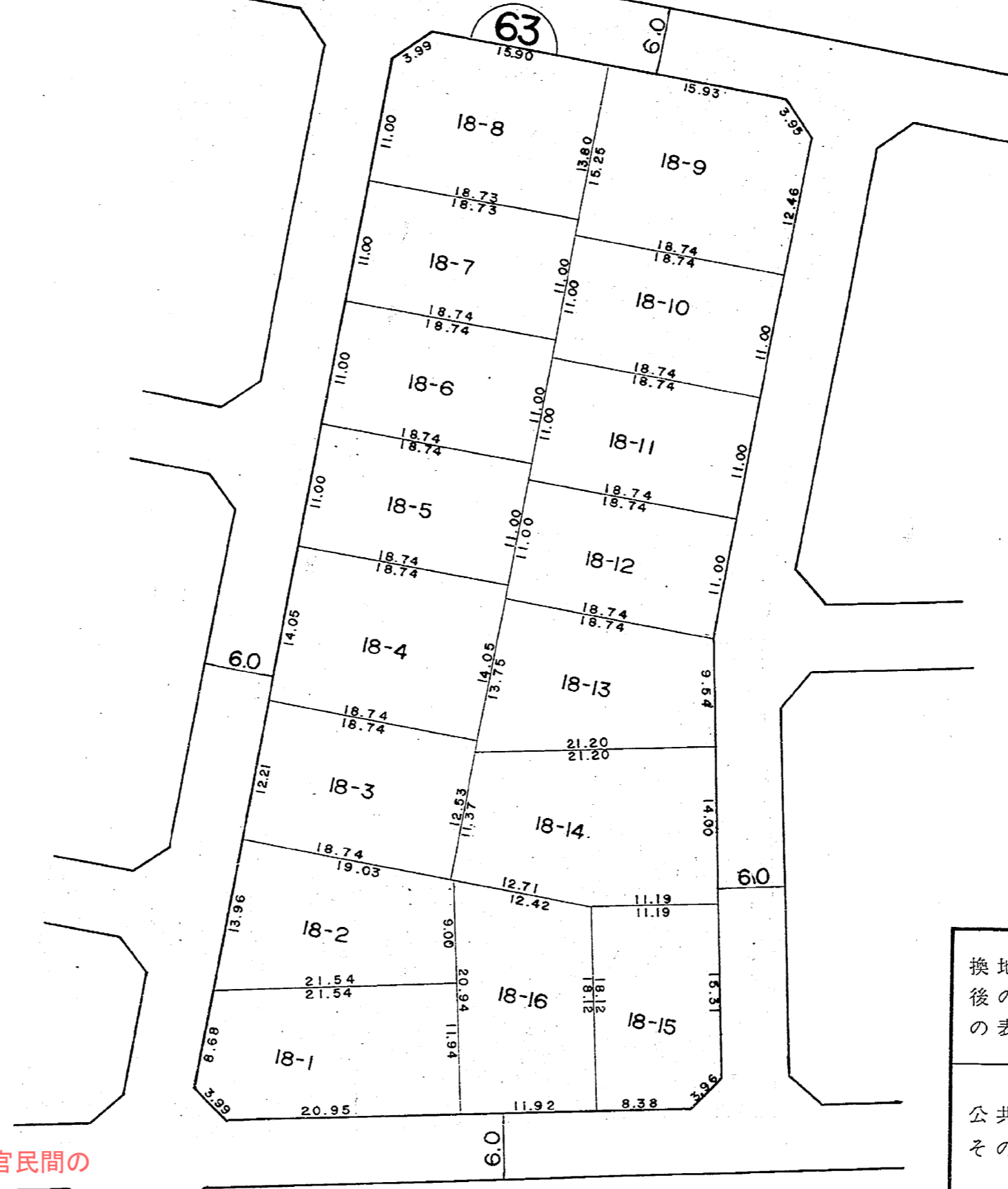
凡 例

換地処分 後の土地 の表示	街区番号	62
	地番	
公共施設 その他	換地処分 後の土地	
	町界	
	丁目界	
	道路	

参考資料
この資料は換地処分時のものであり民々間、又は官民間の
所有権界を証明するものではありません。

西真美一丁目

換地 図 縮尺 1 : 500



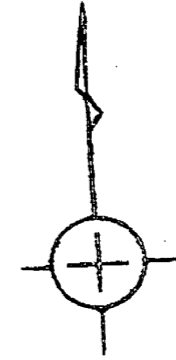
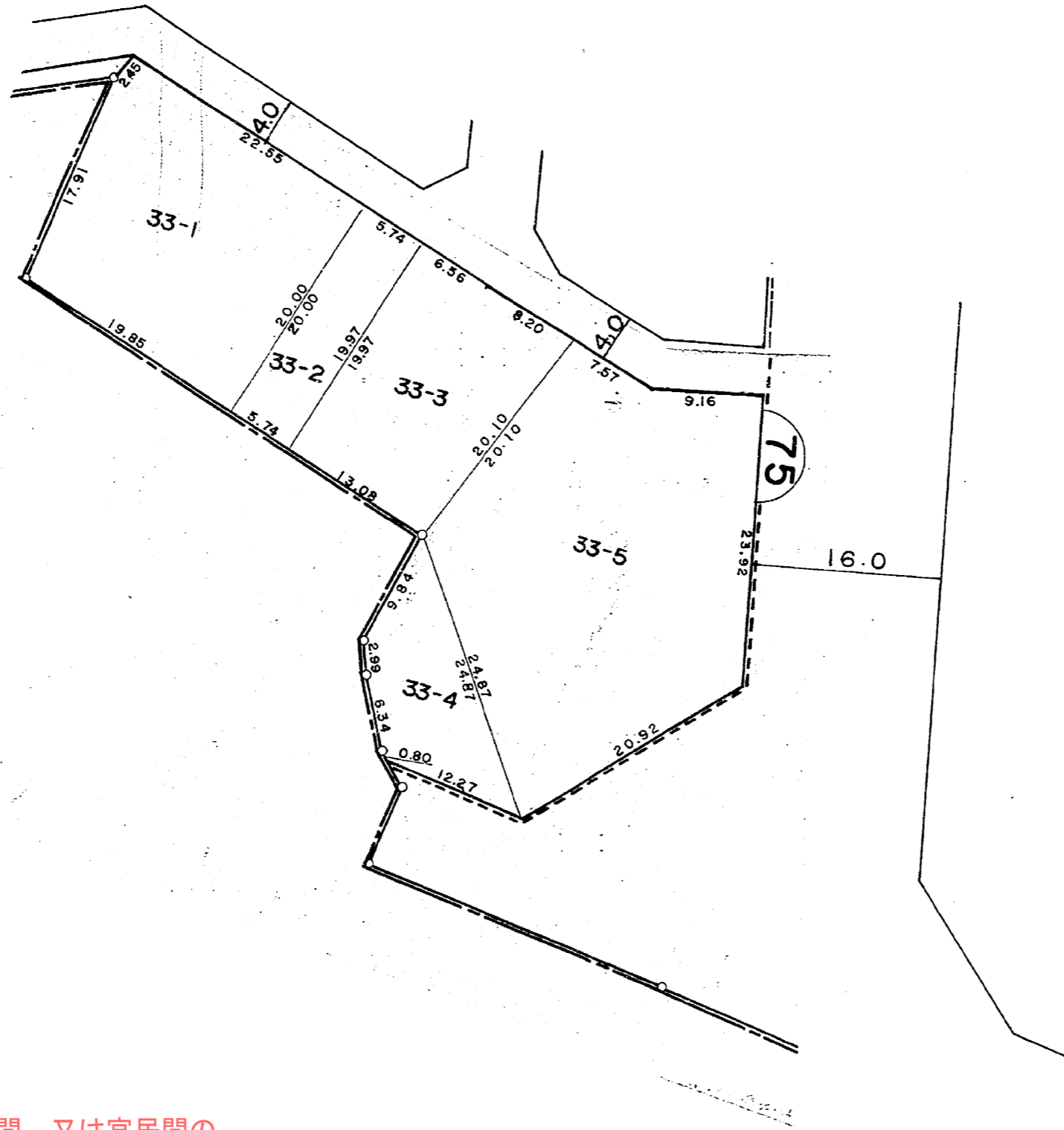
凡 例

換地処分後の土地の表示	街区番号	63
	地番	
公共施設その他	換地処分後の土地	
	町界	———
	丁界	- - - - -
	道路	

参考資料
この資料は換地処分時のものであり民々間、又は官民間の
所有権界を証明するものではありません。

西真美一丁目

換地図 縮尺 1:500



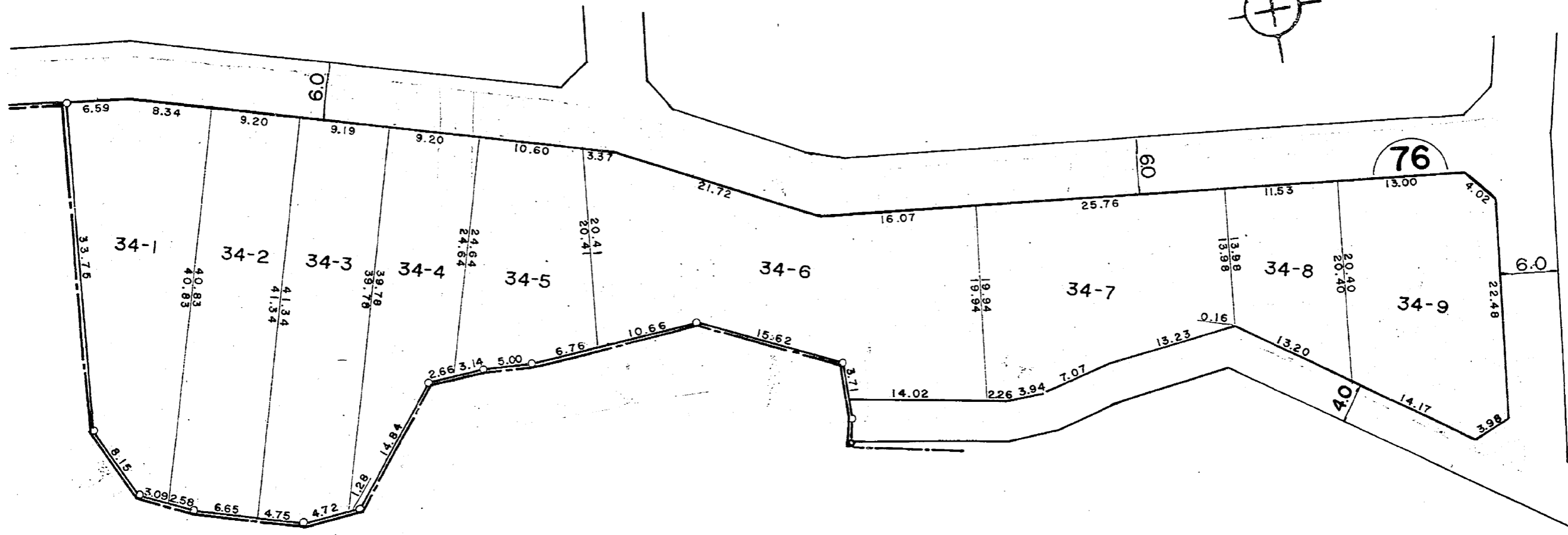
凡 例

換地処分後の土地の表示	街区番号	75
	地番	
公共施設その他	換地処分後の土地	
	町界	———
	丁目界	———
	道路	

参考資料
この資料は換地処分時のものであり民々間、又は官民間の
所有権界を証明するものではありません。

西真美一丁目

換地図 縮尺 1:500

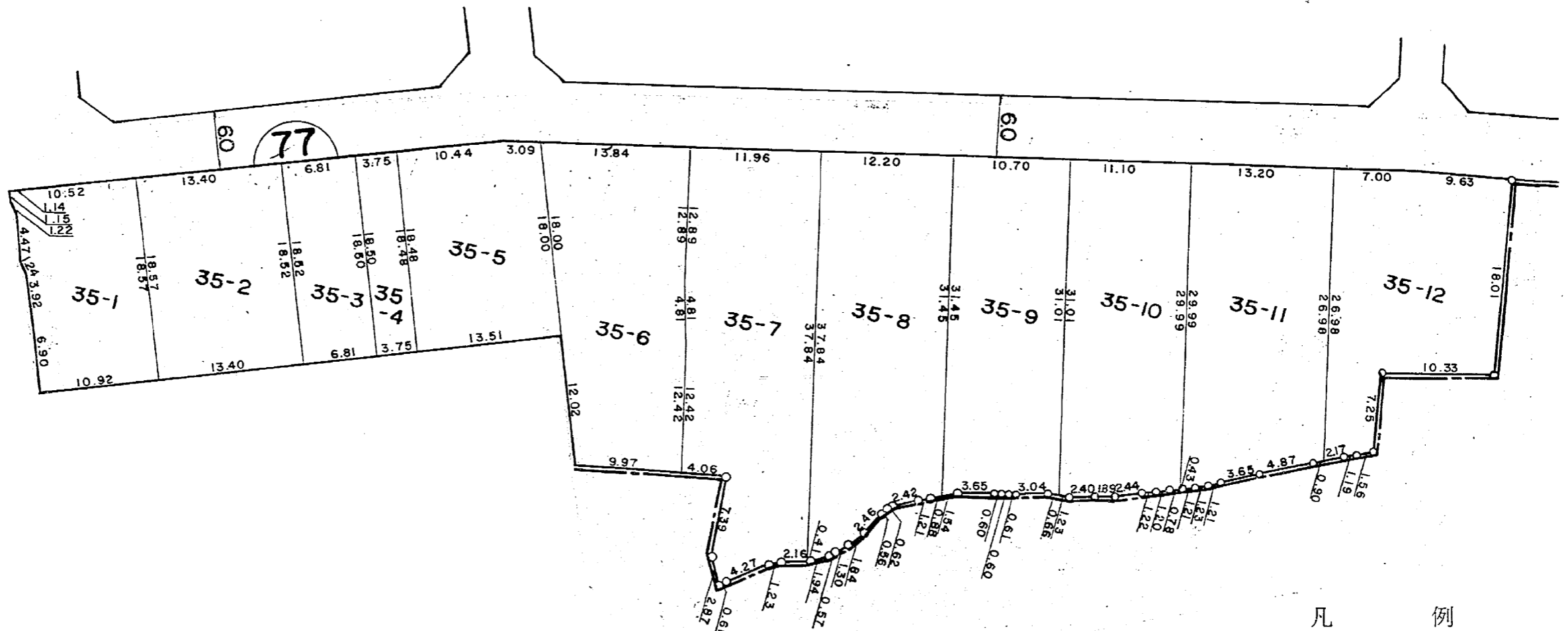
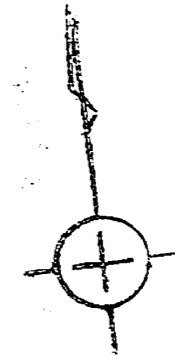


換地処分 後の土地 の表示	街区番号	76
	地番	
	換地処分 後の土地	
公共施設 その他	町界	-----
	丁目界	-----
	道路	==

参考資料
この資料は換地処分時のものであり民々間、又は官民間の
所有権界を証明するものではありません。

西真美一丁目

換地図 縮尺 1:500



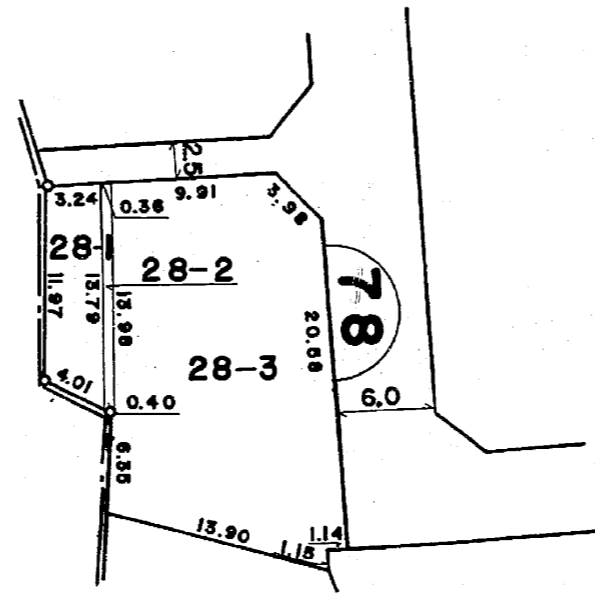
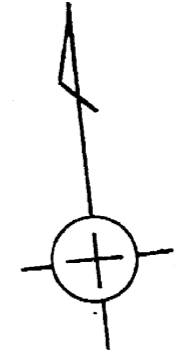
凡 例

換地処分 後の土地 の表示	街区番号	77
	地番	
公共施設 その他	換地処分 後の土地	
	町界	
	丁界	
	道路	

参考資料
この資料は換地処分時のものであり民々間、又は官民間の
所有権界を証明するものではありません。

西真美一丁目

換地図 縮尺 1:500



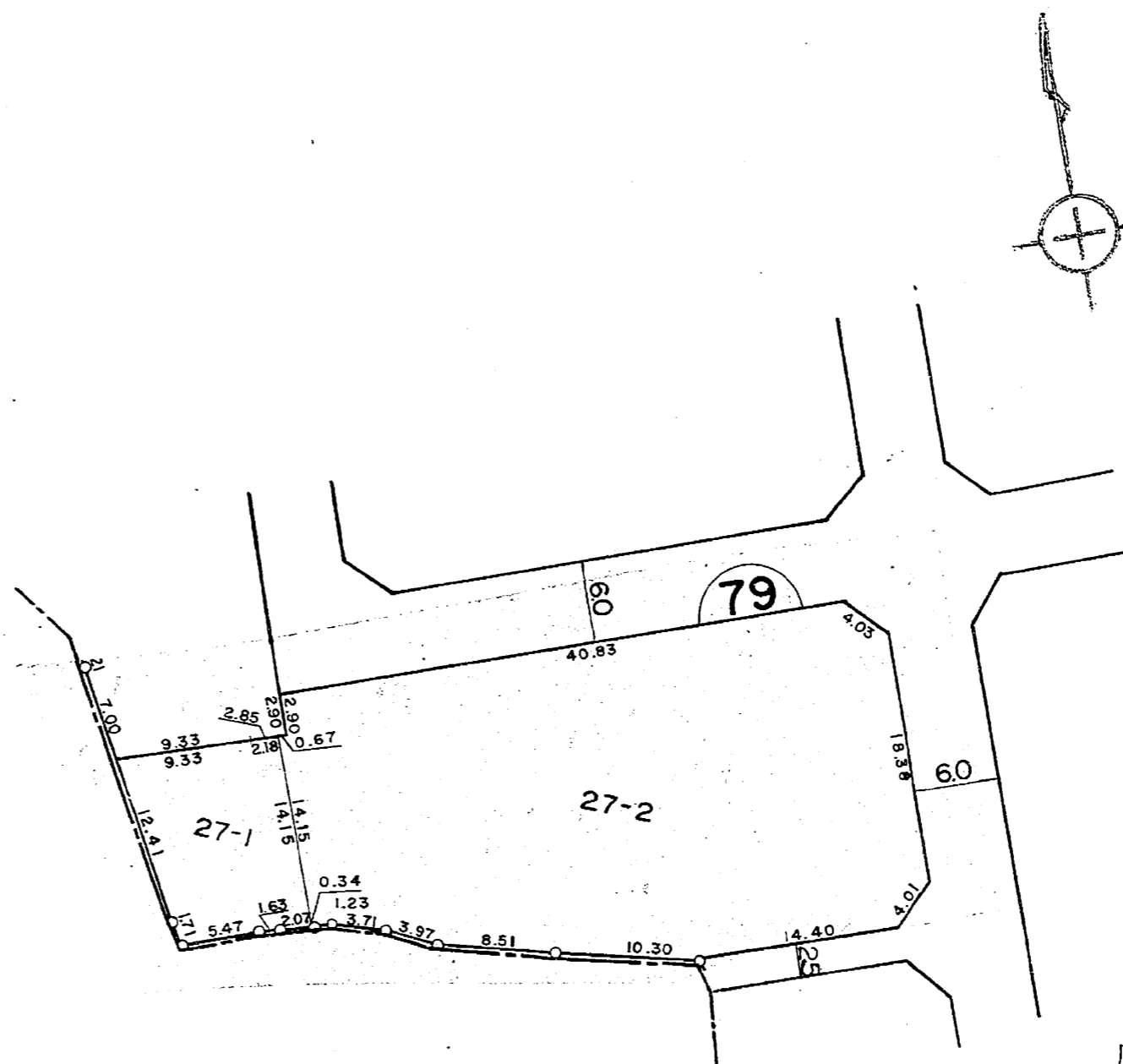
凡 例

換地処分 後の土地 の表示	街区番号	78
	地番	
	換地処分 後の土地	
公共施設 その他	町界	———
	丁目界	-----
	道路	

参考資料
この資料は換地処分時のものであり民々間、又は官民間の
所有権界を証明するものではありません。

西真美一丁目

換地図 縮尺 1:500



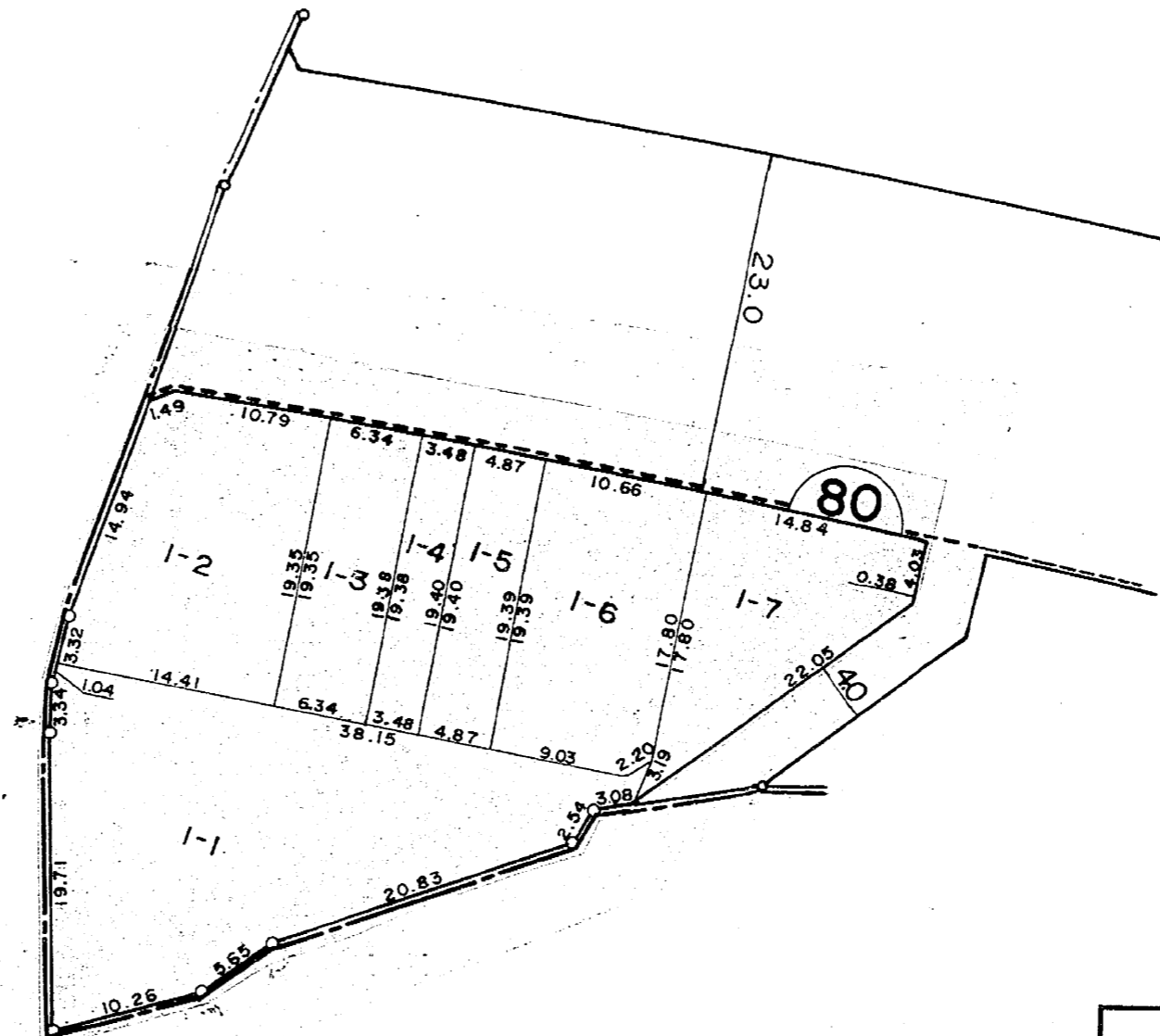

凡 例

換地処分 後の土地 の表示	街区番号	79
	地番	
	換地処分 後の土地	
公共施設 その他	町界	
	丁目界	
	道路	

参考資料
この資料は換地処分時のものであり民々間、又は官民間の
所有権界を証明するものではありません。

西真美一丁目

換地図 縮尺 1:500



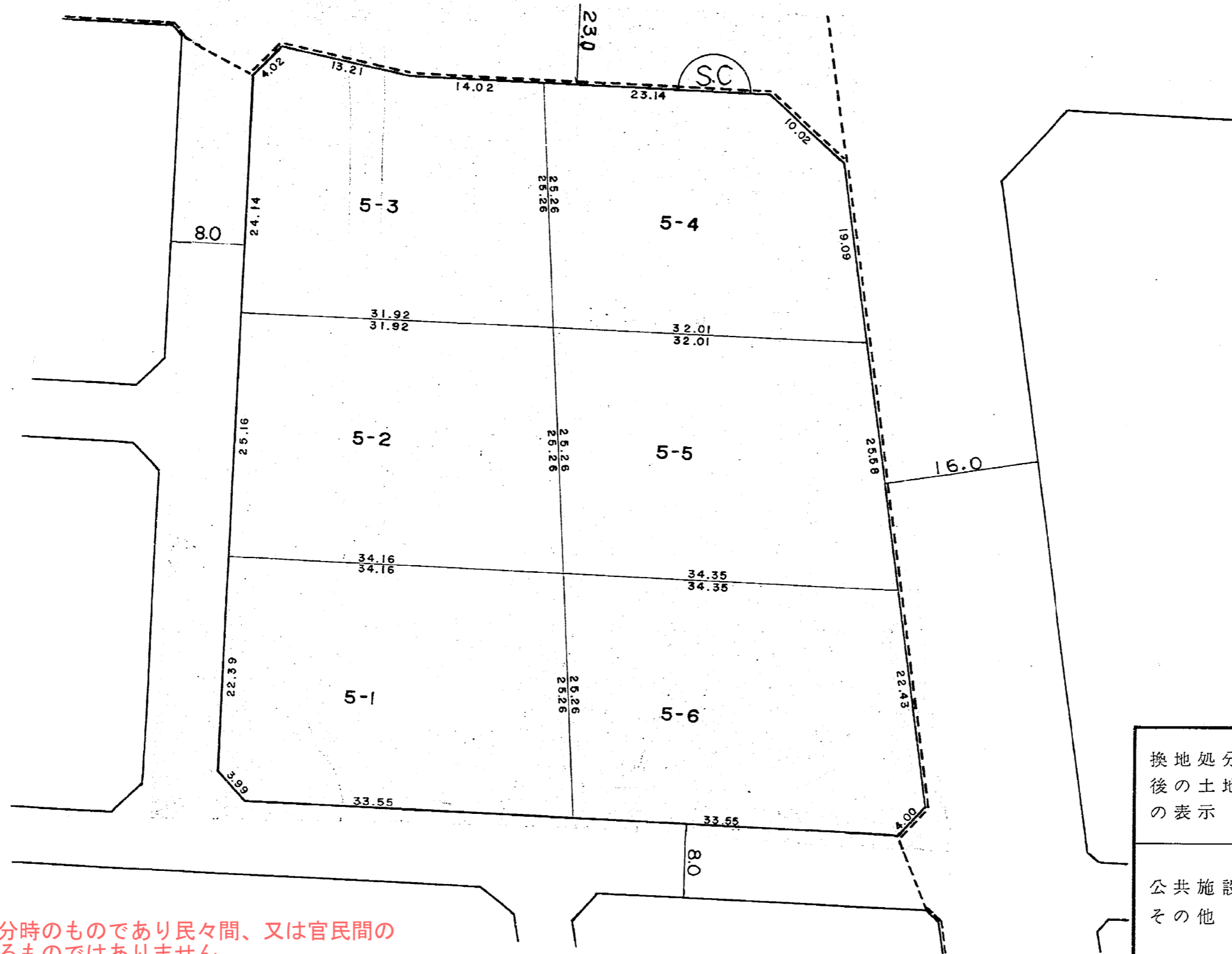
凡 例

換地処分後の土地の表示	街区番号	80
	地番	
	換地処分後の土地	
公共施設その他	町界	-----
	丁目界	- - - - -
	道路	

参考資料
この資料は換地処分時のものであり民々間、又は官民間の
所有権界を証明するものではありません。

西真美一丁目

換地図 縮尺 1:500



凡 例

換地処分後の土地の表示	街区番号	SC
	地番	
公共施設その他	換地処分後の土地	
	町界	
	丁目界	
	道路	

参考資料
この資料は換地処分時のものであり民々間、又は官民間の
所有権界を証明するものではありません。