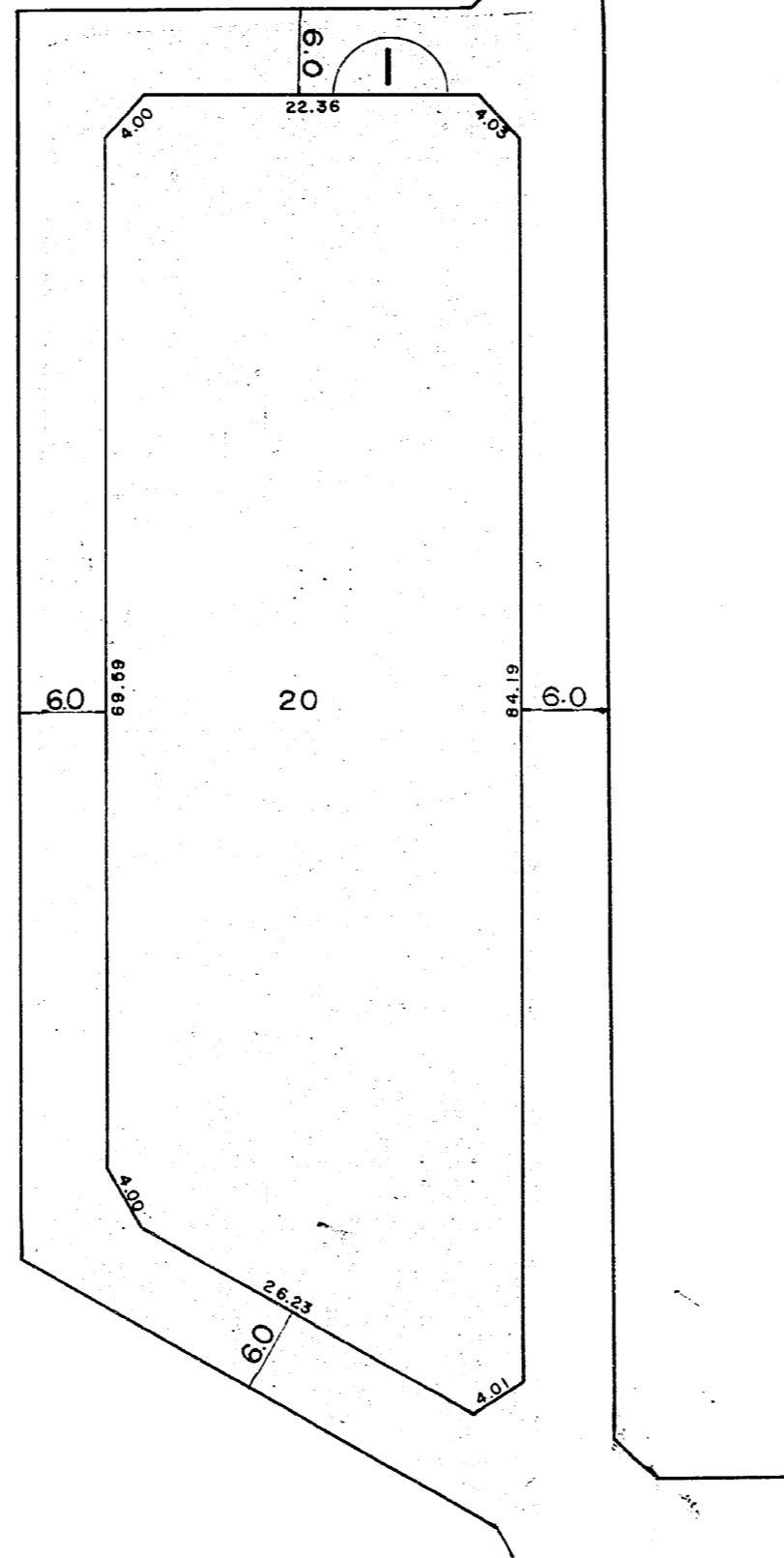


西真美二丁目

換地図 縮尺 1 : 500



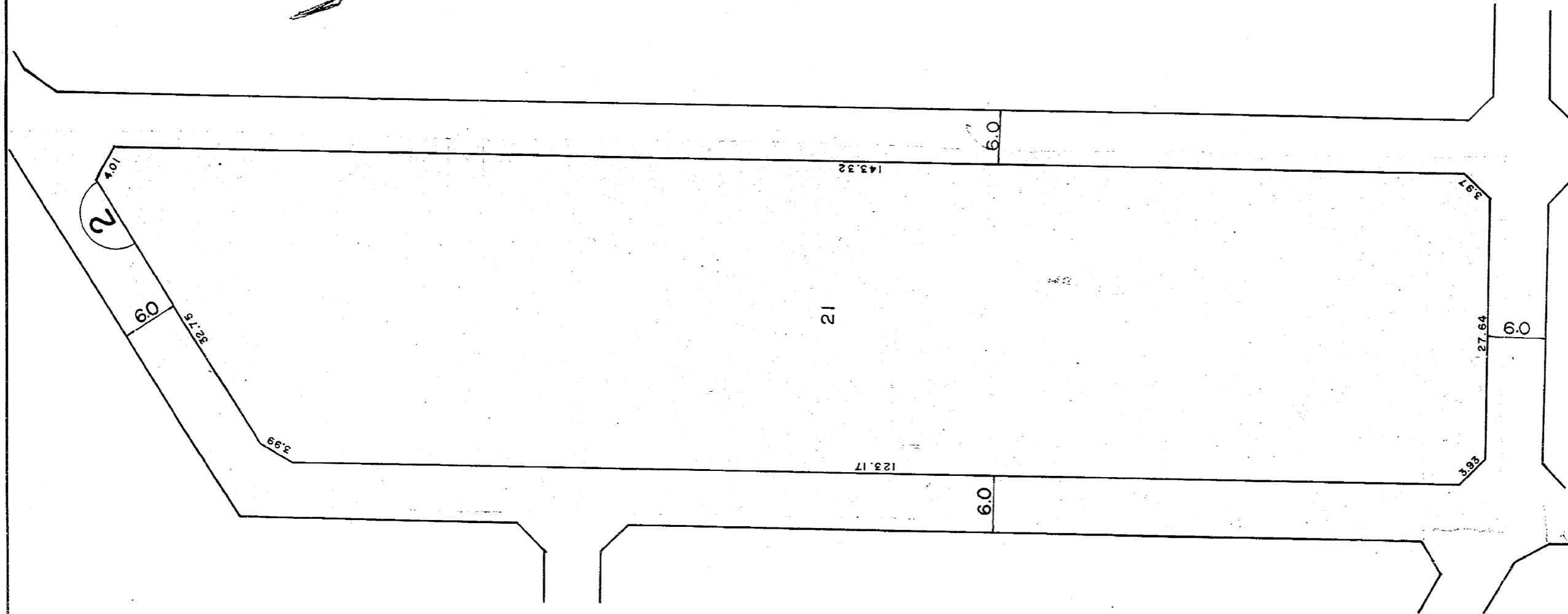
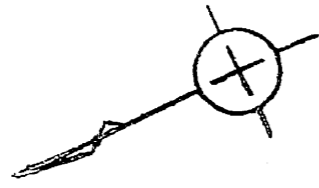
凡 例

換地処分 後の土地 の表示	街区番号	
	地 番	
	換地処分 後の土地	
公共施設 その他	町 界	
	丁 界	
	道 路	

参考資料
この資料は換地処分時のものであり民々間、又は官民間の
所有権界を証明するものではありません。

西真美二丁目

換地図 縮尺 1:500



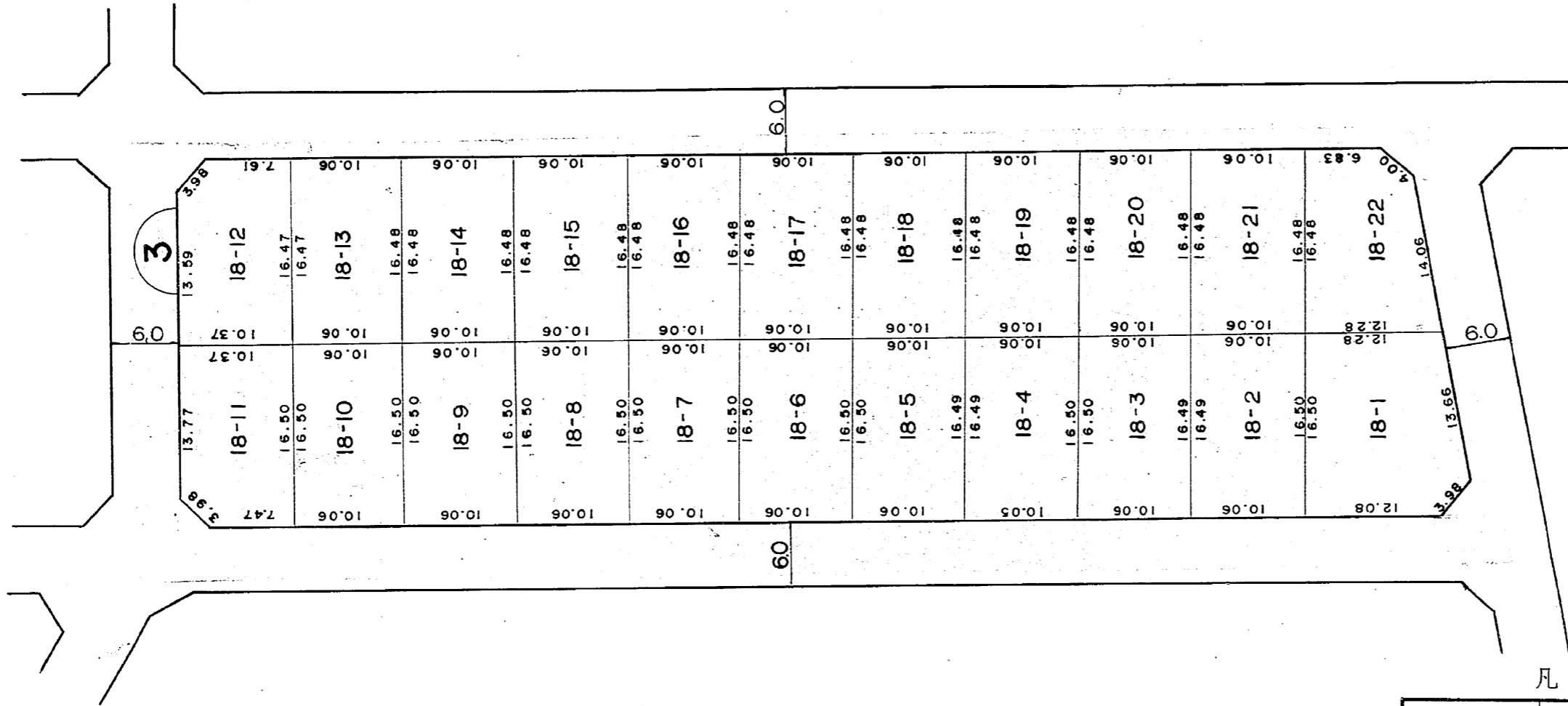

凡 例

換地処分 後の土地 の表示	街区番号	2
	地番	
	換地処分 後の土地	
公共施設 その他	町界	-----
	丁目界	-----
	道路	

参考資料
この資料は換地処分時のものであり民々間、又は官民間の
所有権界を証明するものではありません。

西真美二丁目

換地図 縮尺 1:500



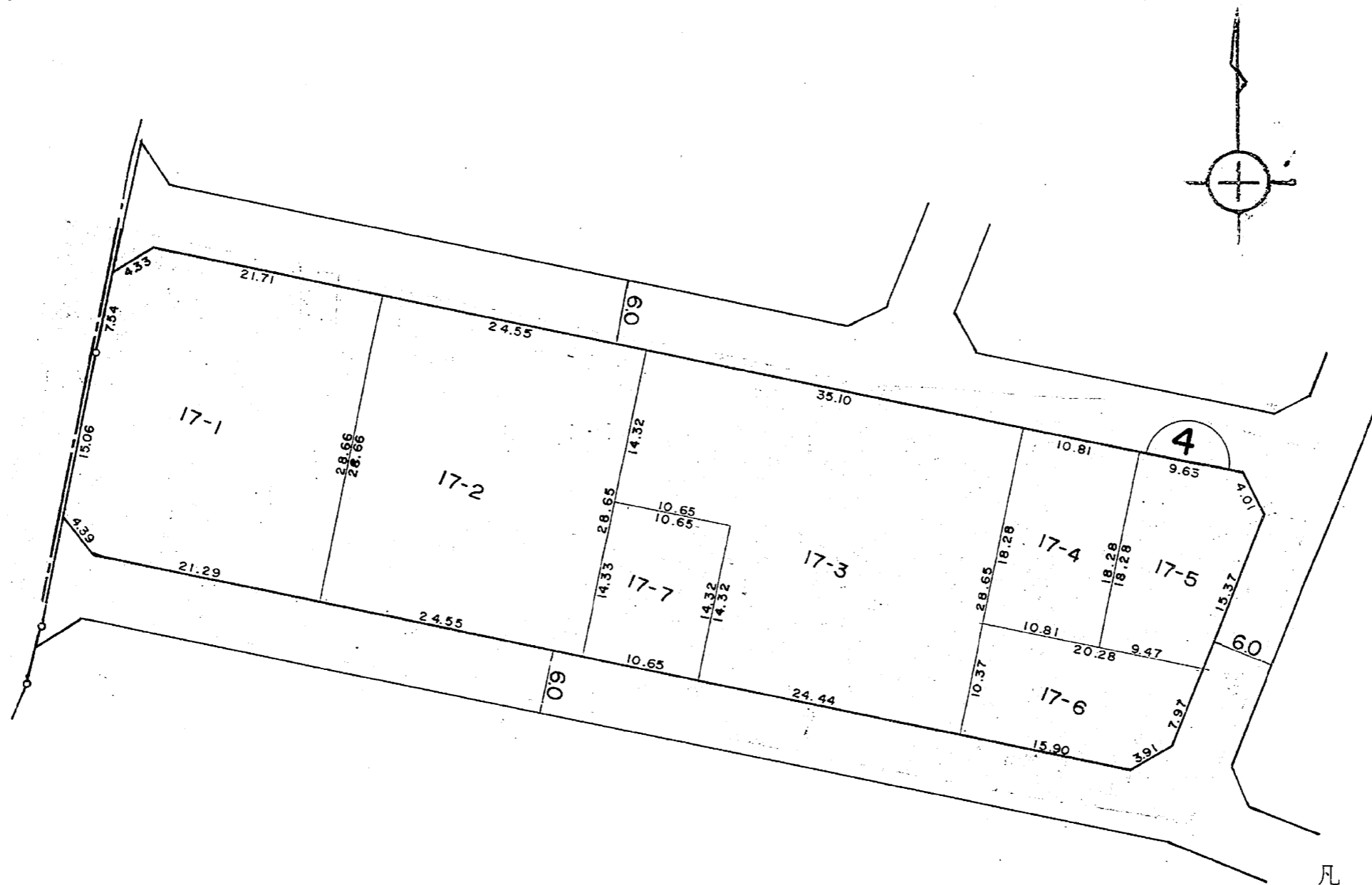
凡 例

換地処分 後の土地 の表示	街区番号	3
	地 番	
	換地処分 後の土地	
公共施設 その他	町 界	
	丁 界	
	道 路	

参考資料
この資料は換地処分時のものであり民々間、又は官民間の
所有権界を証明するものではありません。

西真美二丁目

換地図 縮尺 1:500



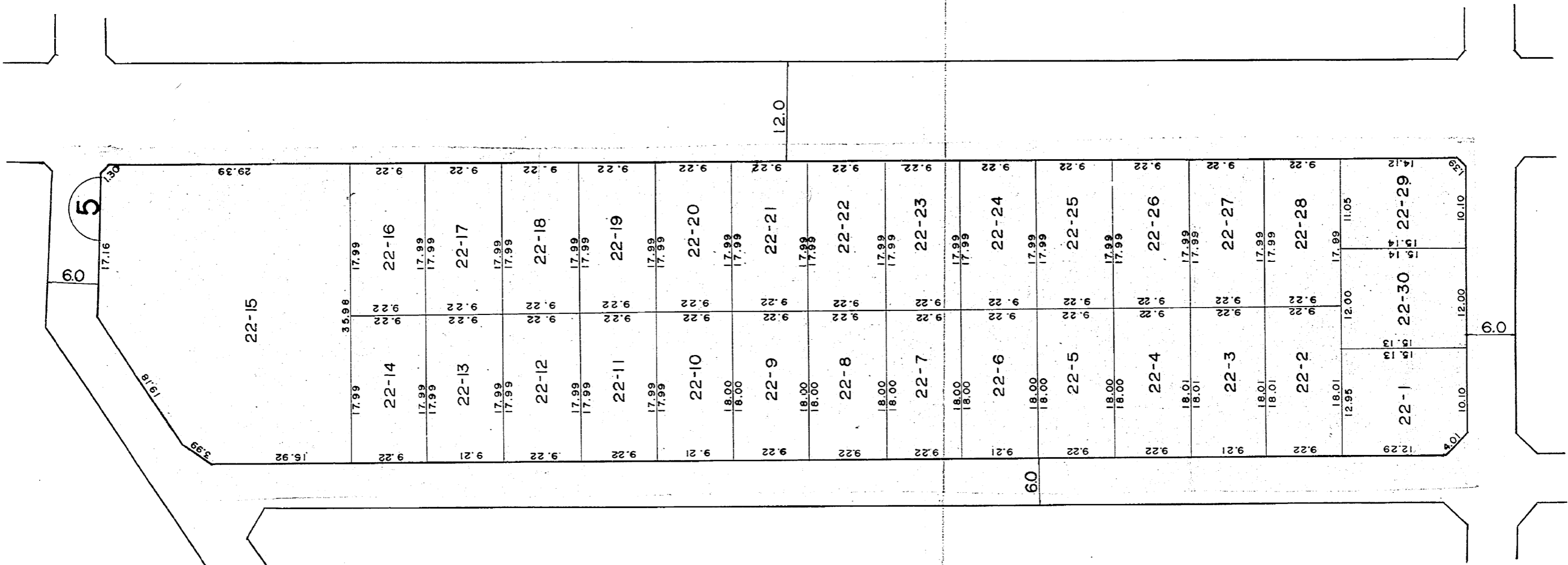
凡 例

換地処分後の土地の表示	街区番号	4
	地番	
公共施設 その他	換地処分後の土地	
	町界	
	丁界	
	道路	

参考資料
この資料は換地処分時のものであり民々間、又は官民間の
所有権界を証明するものではありません。

西真美二丁目

換地図 縮尺 1:500



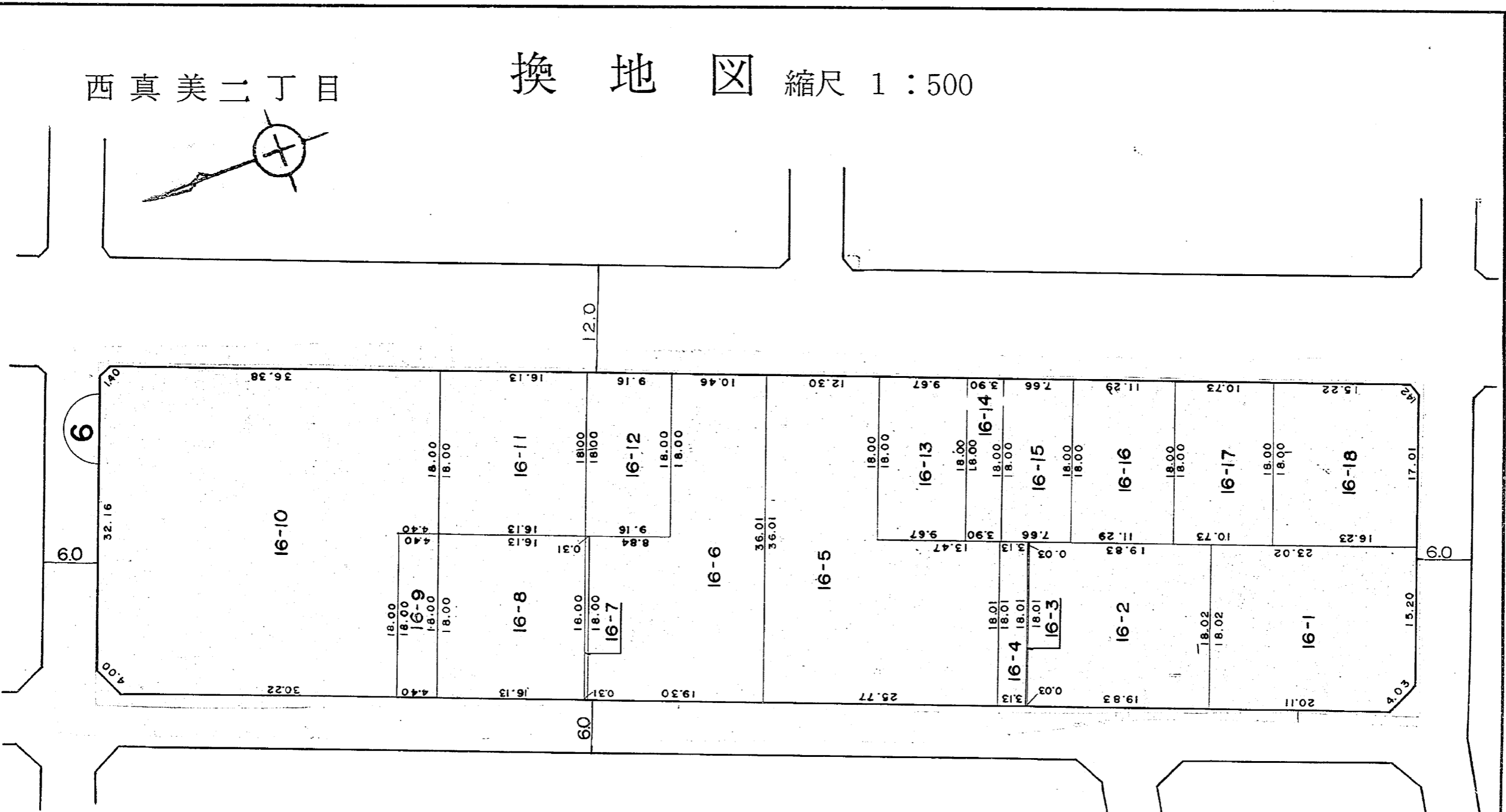

凡 例

換地処分後の土地の表示	街区番号	5
	地番	
公共施設その他	換地処分後の土地	
	町界	
	丁目界	
	道路	

参考資料
 この資料は換地処分時のものであり民々間、又は官民間の
 所有権界を証明するものではありません。

西真美二丁目

換地図 縮尺 1:500

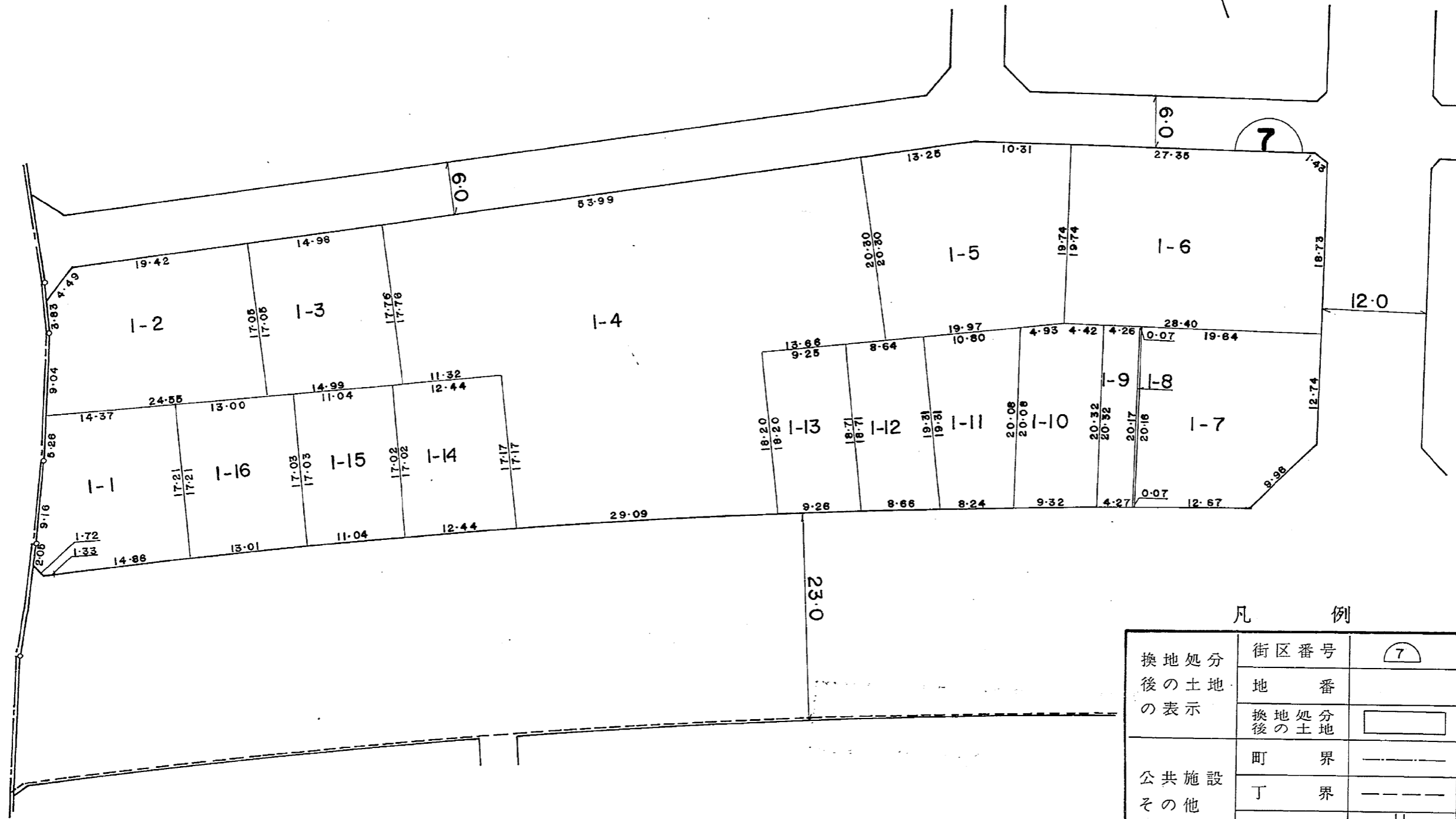
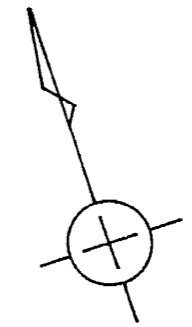


凡 例

換地処分 後の土地 の表示	街区番号	6
	地番	
公共施設 その他	換地処分 後の土地	
	町界	
	丁界	
	道路	

参考資料
この資料は換地処分時のものであり民々間、又は官民間の
所有権界を証明するものではありません。

西真美三丁目 換地図 縮尺 1:500



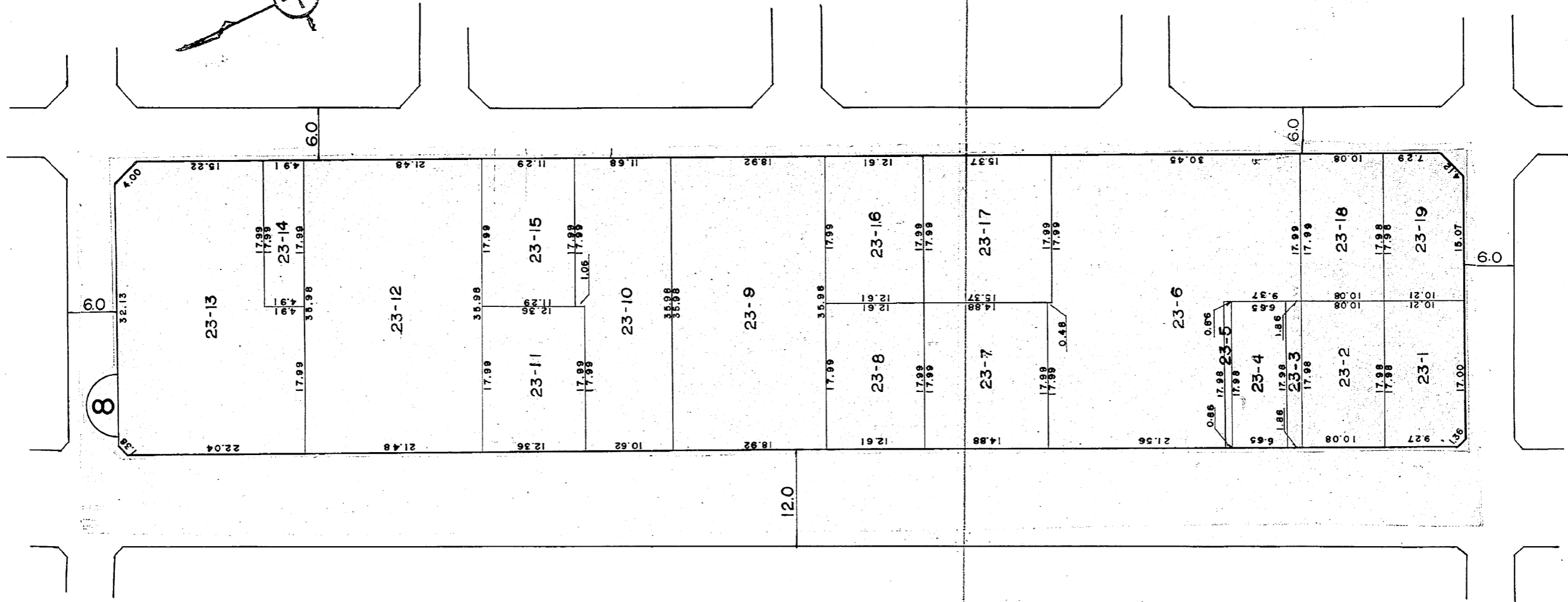

凡 例

換地処分後の土地の表示	街区番号	7
	地番	
公共施設その他	換地処分後の土地	
	町界	———
	丁目界	- - - - -
	道路	

参考資料
この資料は換地処分時のものであり民々間、又は官民間の
所有権界を証明するものではありません。

西真美二丁目

換地図 縮尺 1:500





凡 例

換地処分後の土地の表示	街区番号	8
	地番	
公共施設その他	換地処分後の土地	
	町界	
	丁目界	
	道路	

参考資料
この資料は換地処分時のものであり民々間、又は官民間の
所有権界を証明するものではありません。

西真美二丁目

換地図 縮尺 1:500



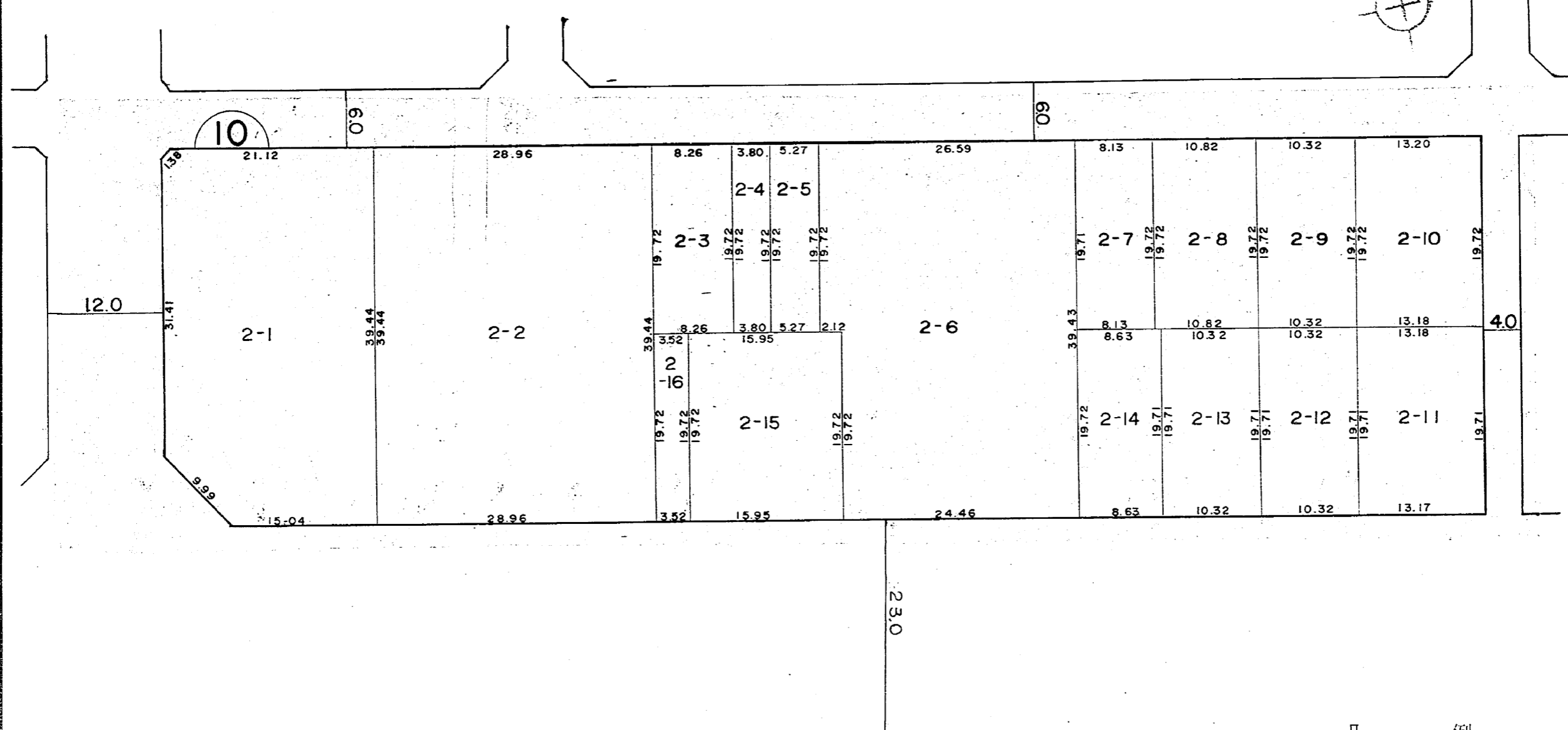
凡 例

換地処分 後の土地 の表示	街区番号	9
	地番	
公共施設 その他	換地処分 後の土地	
	町界	
	丁界	
	道路	

参考資料
この資料は換地処分時のものであり民々間、又は官民間の
所有権界を証明するものではありません。

西真美二丁目

換地図 縮尺 1:500




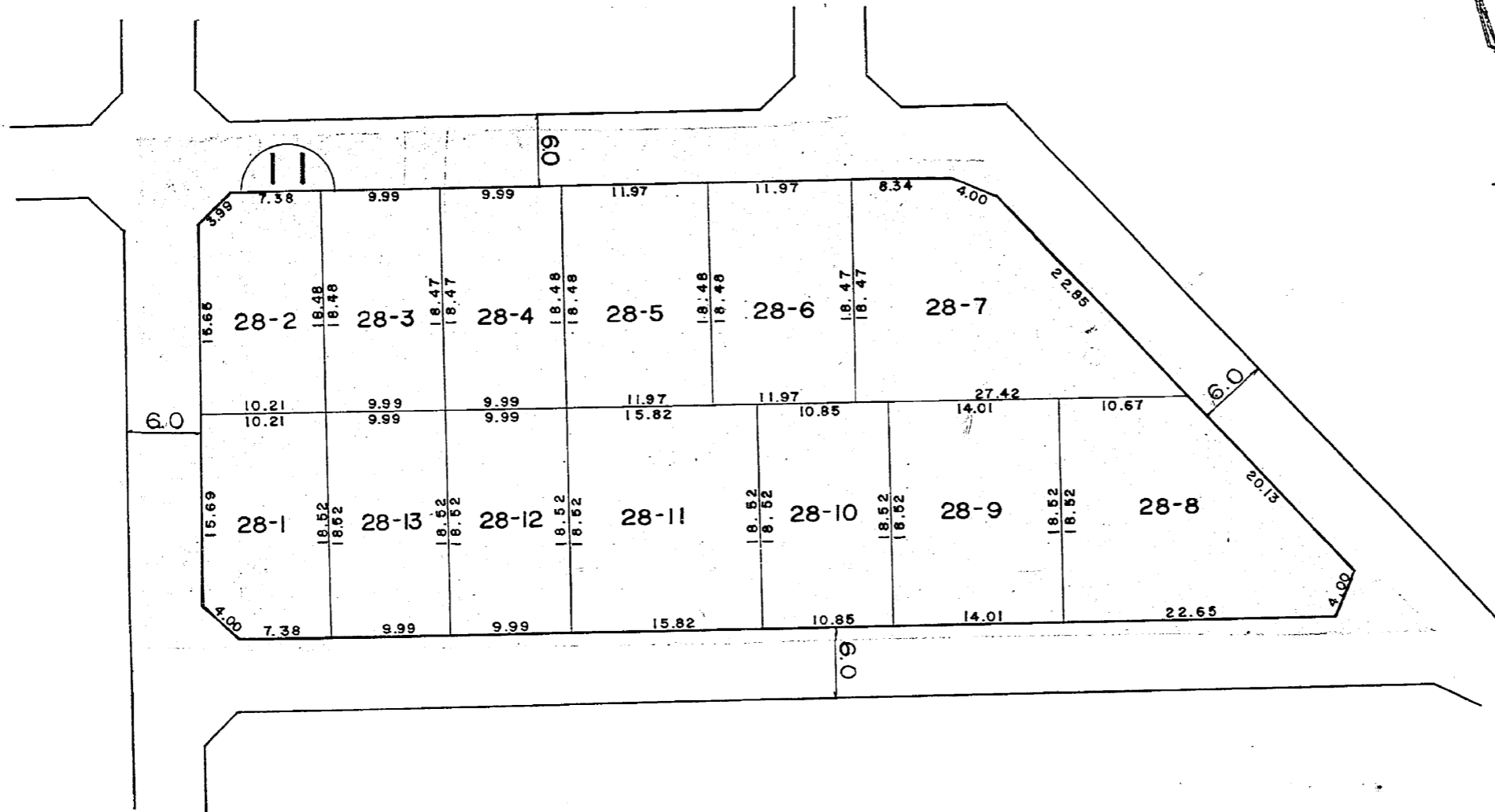
凡例

換地処分後の土地の表示	街区番号	10
	地番	
公共施設その他	換地処分後の土地	
	町界	
	丁界	
	道路	

参考資料
この資料は換地処分時のものであり民々間、又は官民間の
所有権界を証明するものではありません。

西真美二丁目

換地図 縮尺 1:500

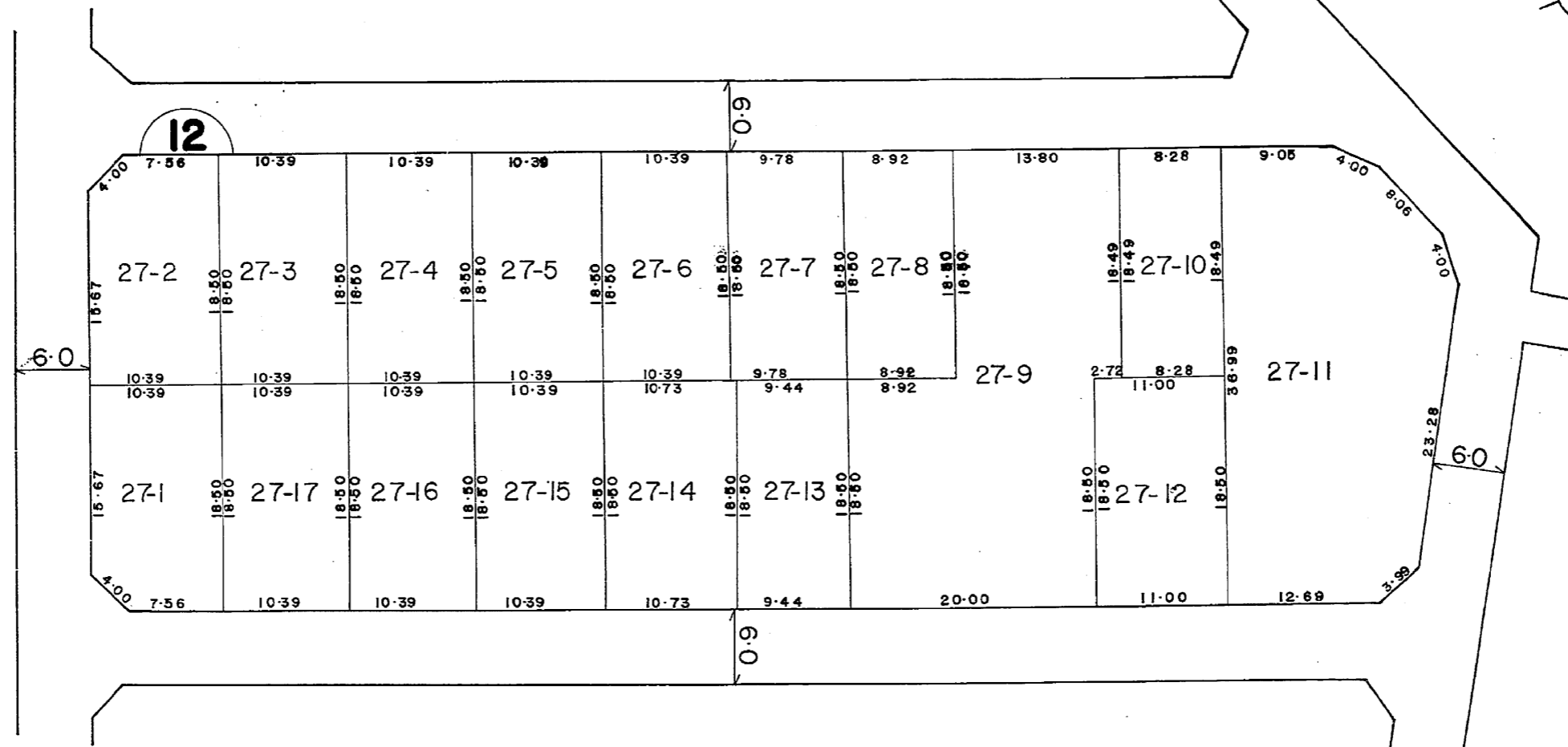



凡 例

換地処分後の土地の表示	街区番号	Ⓘ
	地番	
公共施設その他	換地処分後の土地	□
	町界	———
	丁目界	- - - - -
	道路	≡≡≡

参考資料
この資料は換地処分時のものであり民々間、又は官民間の
所有権界を証明するものではありません。

西真美二丁目 換地図 縮尺 1:500



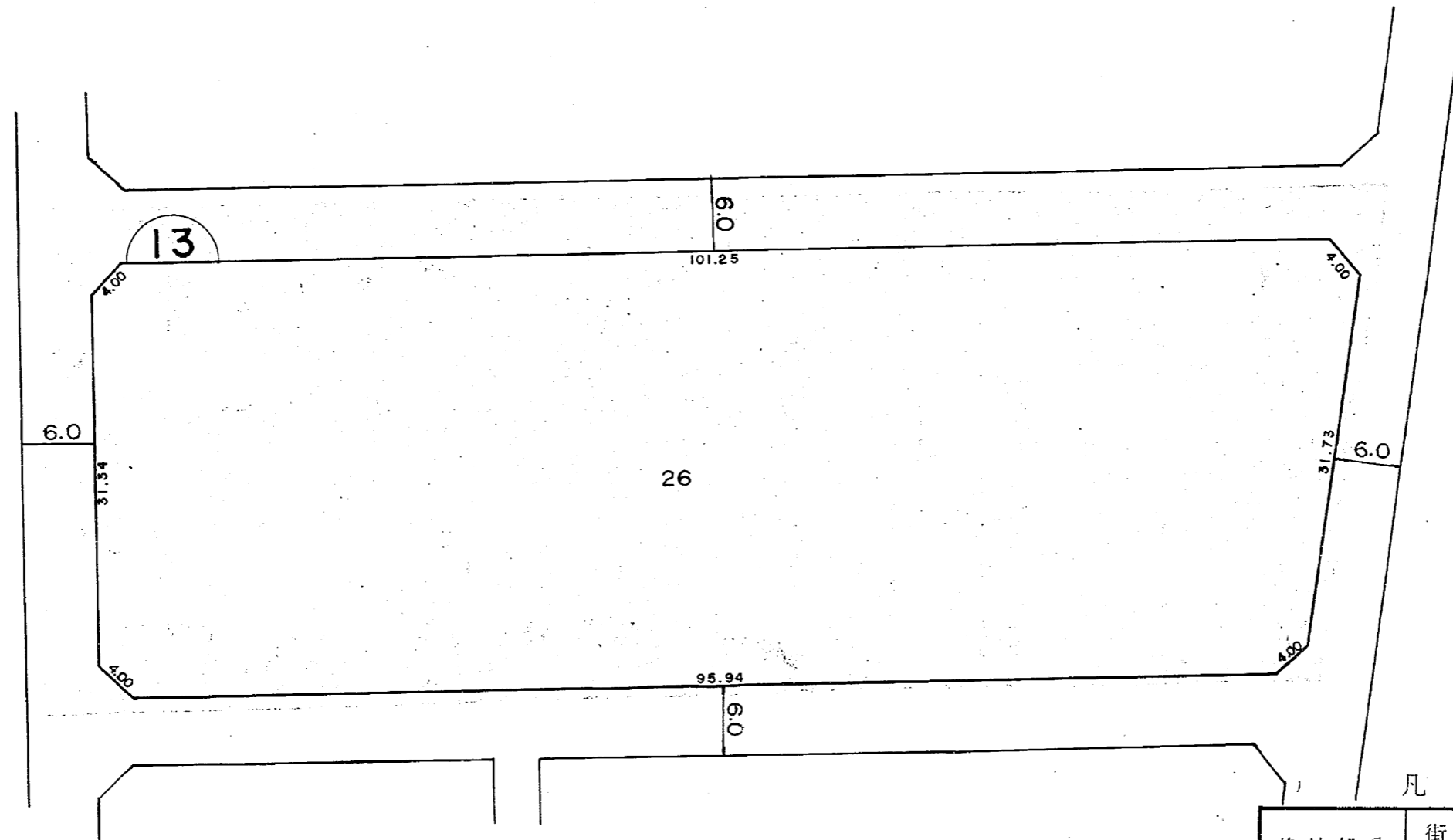
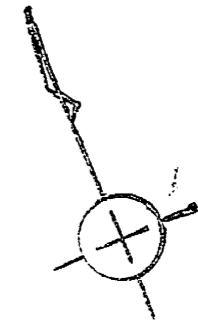
凡 例

換地処分後の土地の表示	街区番号	12
	地番	
	換地処分後の土地	
公共施設その他	町界	
	丁目界	
	道路	

参考資料
この資料は換地処分時のものであり民々間、又は官民間の
所有権界を証明するものではありません。

西真美二丁目

換地図 縮尺 1:500



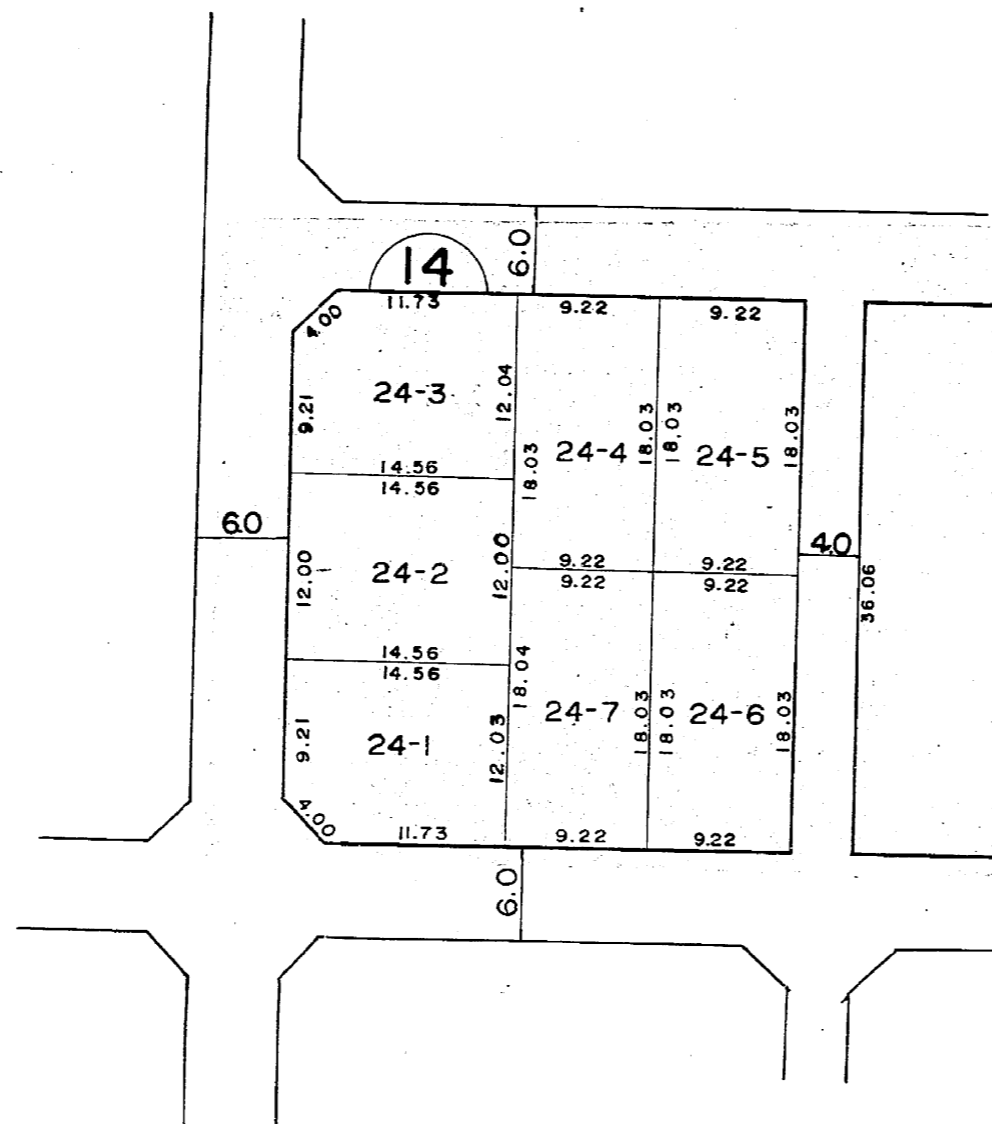

凡 例

換地処分 後の土地 の表示	街区番号	13
	地番	
	換地処分 後の土地	
公共施設 その他	町界	———
	丁目界	- - - - -
	道路	

参考資料
この資料は換地処分時のものであり民々間、又は官民間の
所有権界を証明するものではありません。

西真美二丁目

換地図 縮尺 1:500



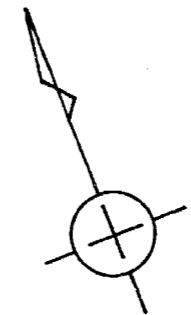
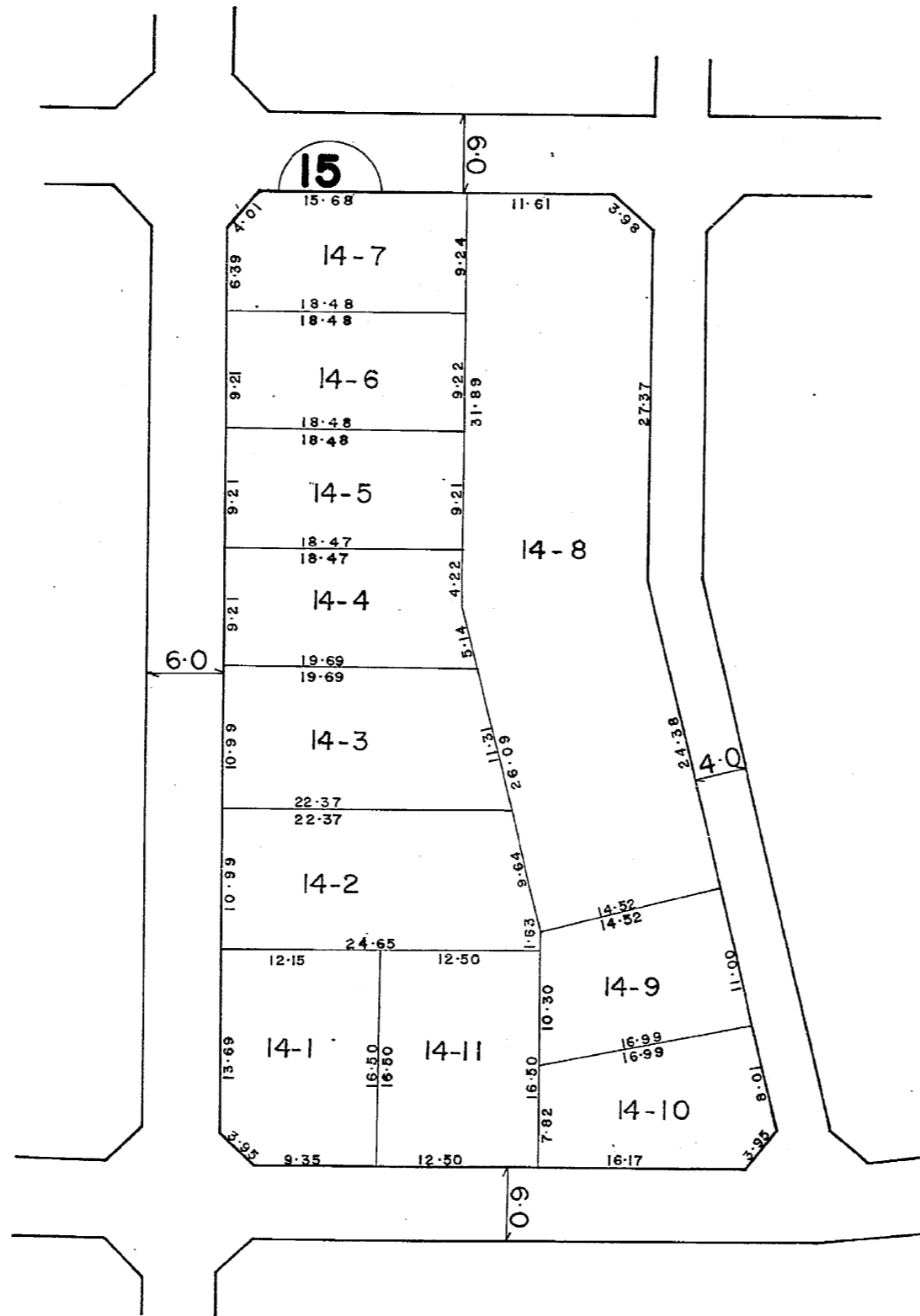
凡 例

換地処分 後の土地 の表示	街区番号	14
	地 番	
	換地処分 後の土地	
公共施設 その他	町 界	———
	丁 界	- - - - -
	道 路	

参考資料
この資料は換地処分時のものであり民々間、又は官民間の
所有権界を証明するものではありません。

西真美二丁目

換地図 縮尺 1:500



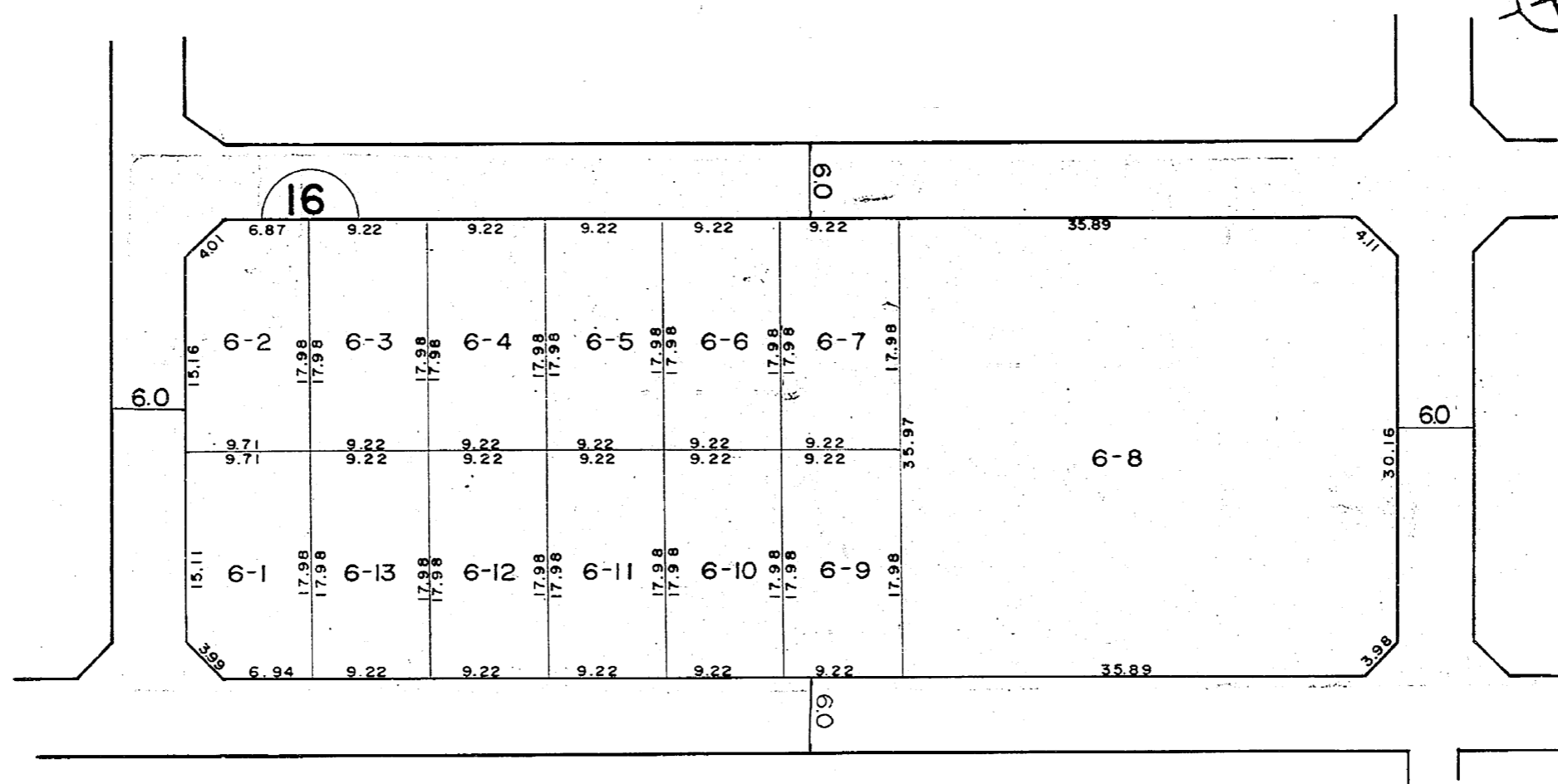

凡 例

換地処分 後の土地 の表示	街区番号	15
	地番	
公共施設 その他	換地処分 後の土地	
	町界	---
	丁界	---
	道路	

参考資料
この資料は換地処分時のものであり民々間、又は官民間の
所有権界を証明するものではありません。

西真美二丁目

換地図 縮尺 1:500



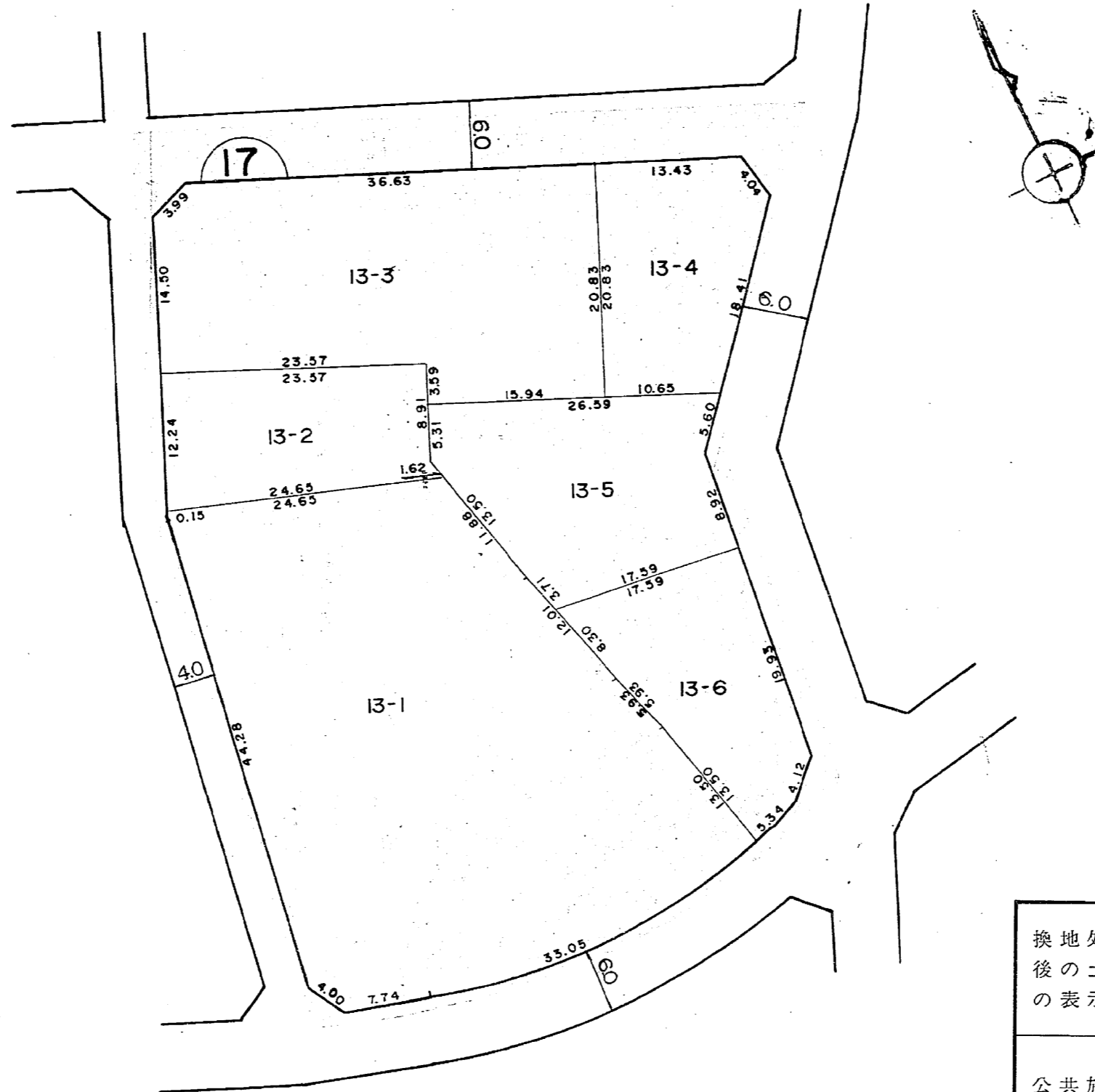
凡 例

換地処分 後の土地 の表示	街区番号	16
	地 番	
	換地処分 後の土地	
公共施設 その他	町 界	
	丁 界	
	道 路	

参考資料
この資料は換地処分時のものであり民々間、又は官民間の
所有権界を証明するものではありません。

西真美二丁目

換地図 縮尺 1:500



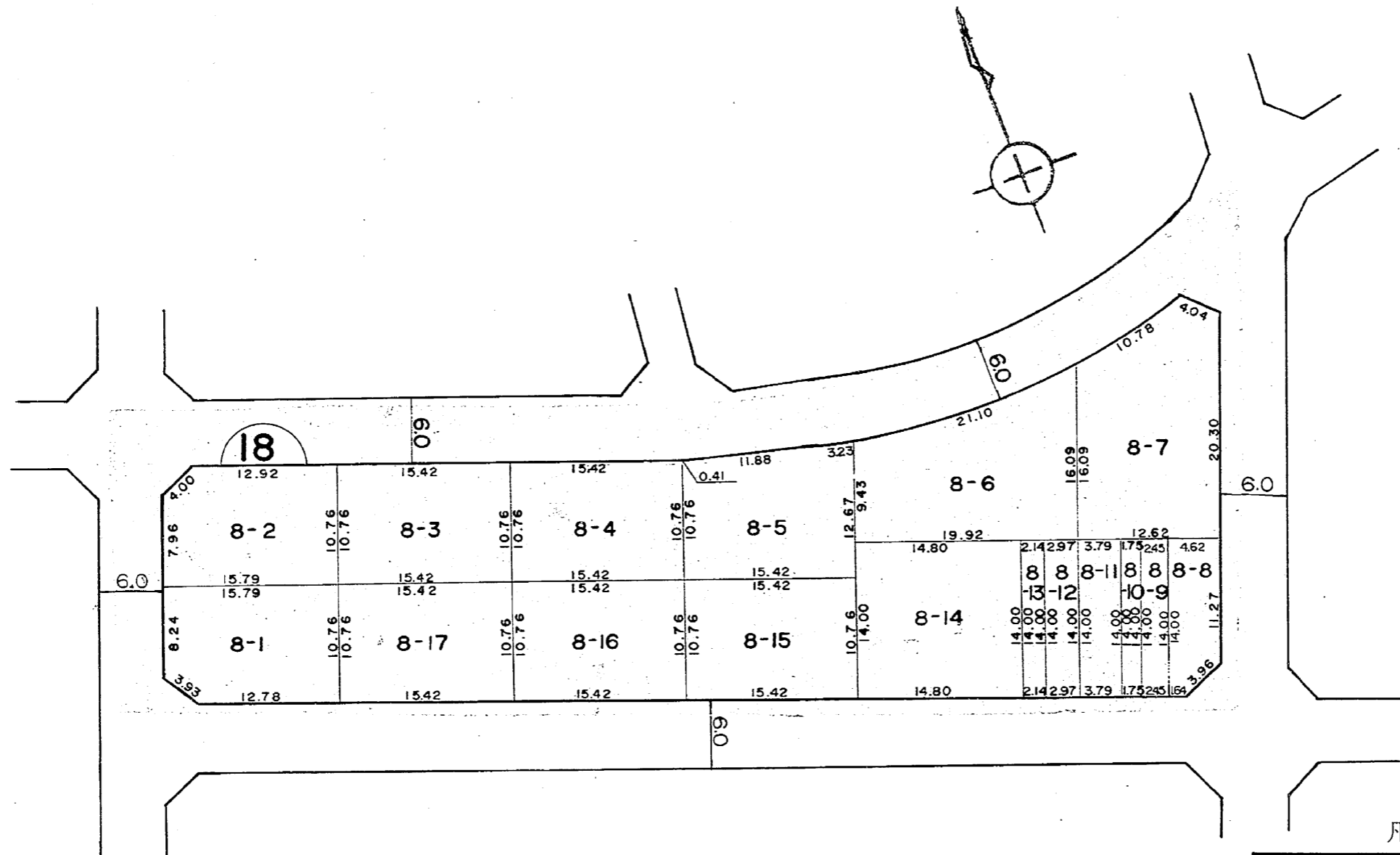
凡 例

換地処分後の土地の表示	街区番号	17
	地番	
公共施設その他	換地処分後の土地	
	町界	
	丁界	
	道路	

参考資料
この資料は換地処分時のものであり民々間、又は官民間の
所有権界を証明するものではありません。

西真美二丁目

換地図 縮尺 1:500

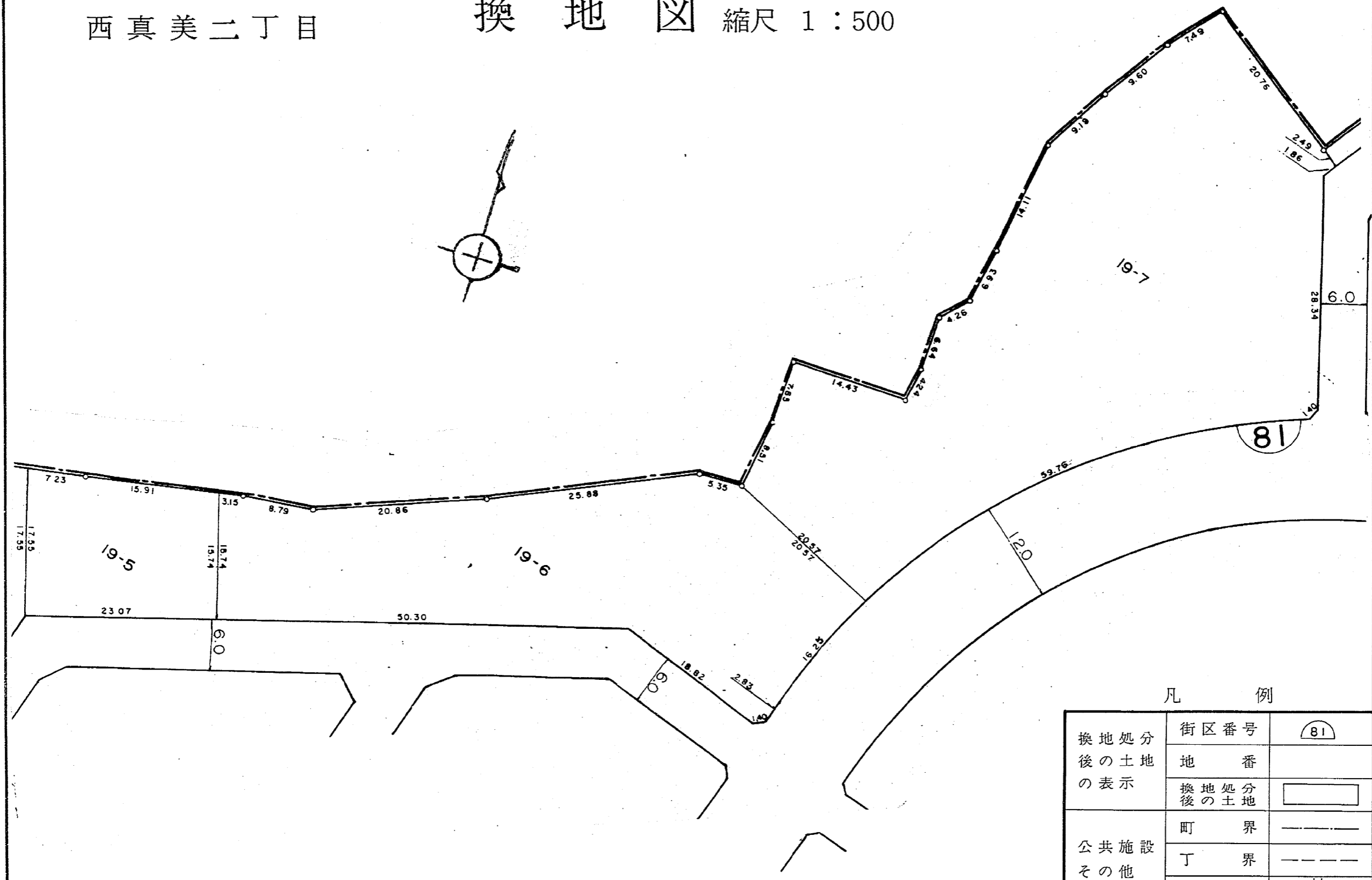



凡 例

換地処分 後の土地 の表示	街区番号	18
	地番	
公共施設 その他	換地処分 後の土地	<input type="text"/>
	町界	———
	丁界	- - - - -
	道路	≡ ≡ ≡

参考資料
この資料は換地処分時のものであり民々間、又は官民間の
所有権界を証明するものではありません。

西真美二丁目 換地図 縮尺 1:500



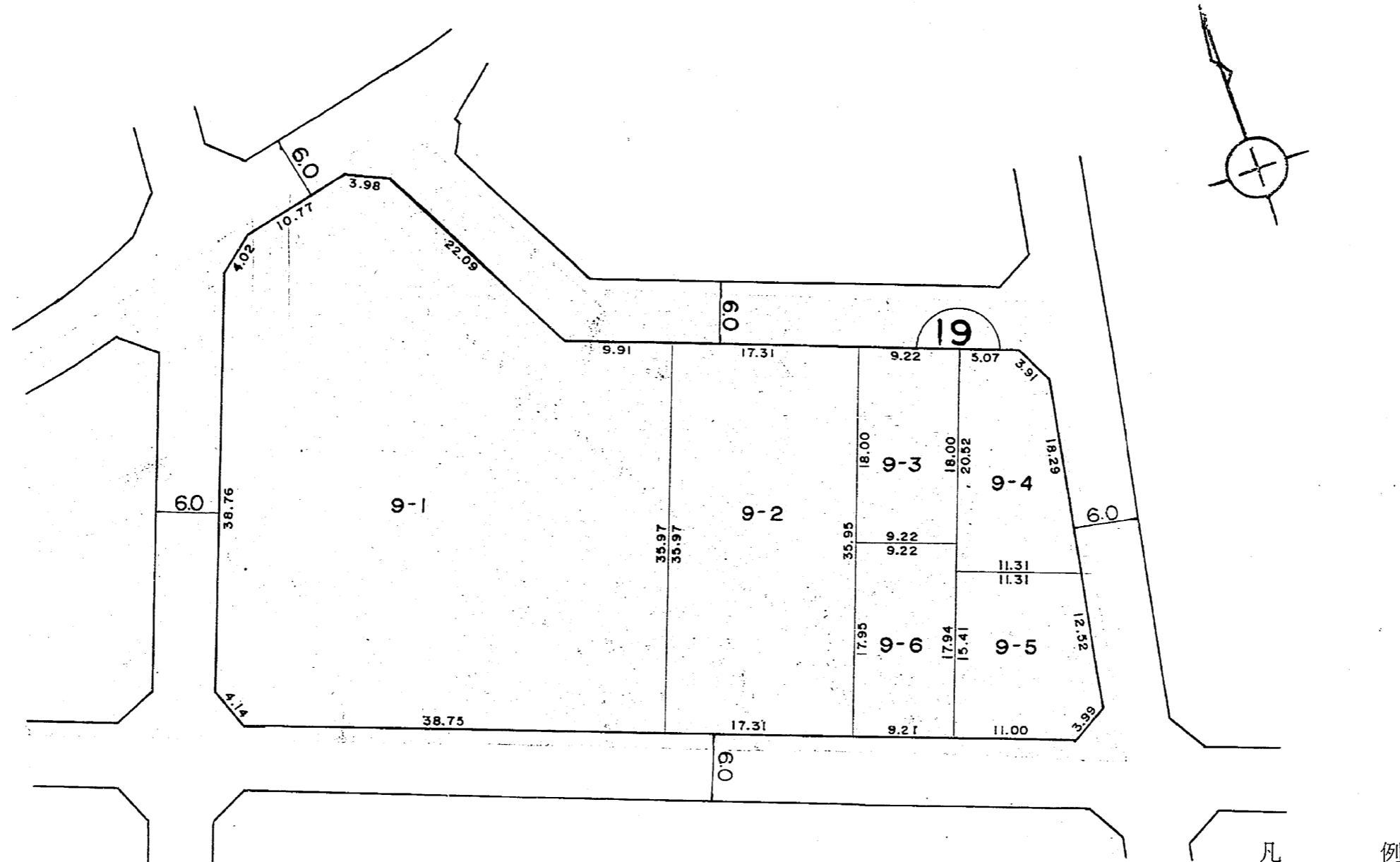
凡 例

換地処分後の土地の表示	街区番号	81
	地番	
公共施設その他	換地処分後の土地	
	町界	
	丁界	
	道路	

参考資料
この資料は換地処分時のものであり民々間、又は官民間の
所有権界を証明するものではありません。

西真美二丁目

換地図 縮尺 1:500



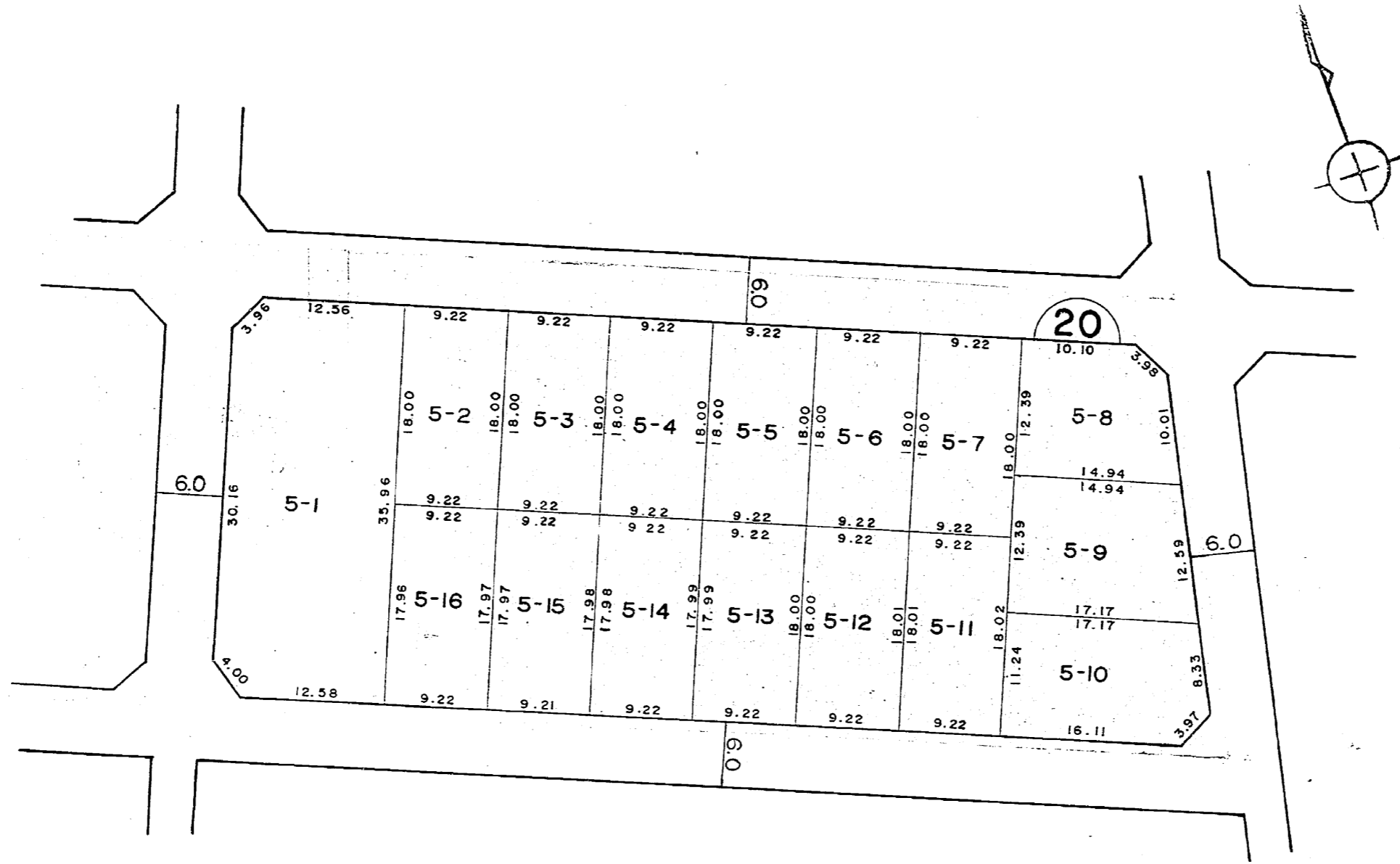
凡 例

換地処分後の土地の表示	街区番号	19
	地番	
公共施設その他	換地処分後の土地	
	町界	
	丁目界	
	道路	

参考資料
この資料は換地処分時のものであり民々間、又は官民間の
所有権界を証明するものではありません。

西真美二丁目

換地図 縮尺 1:500



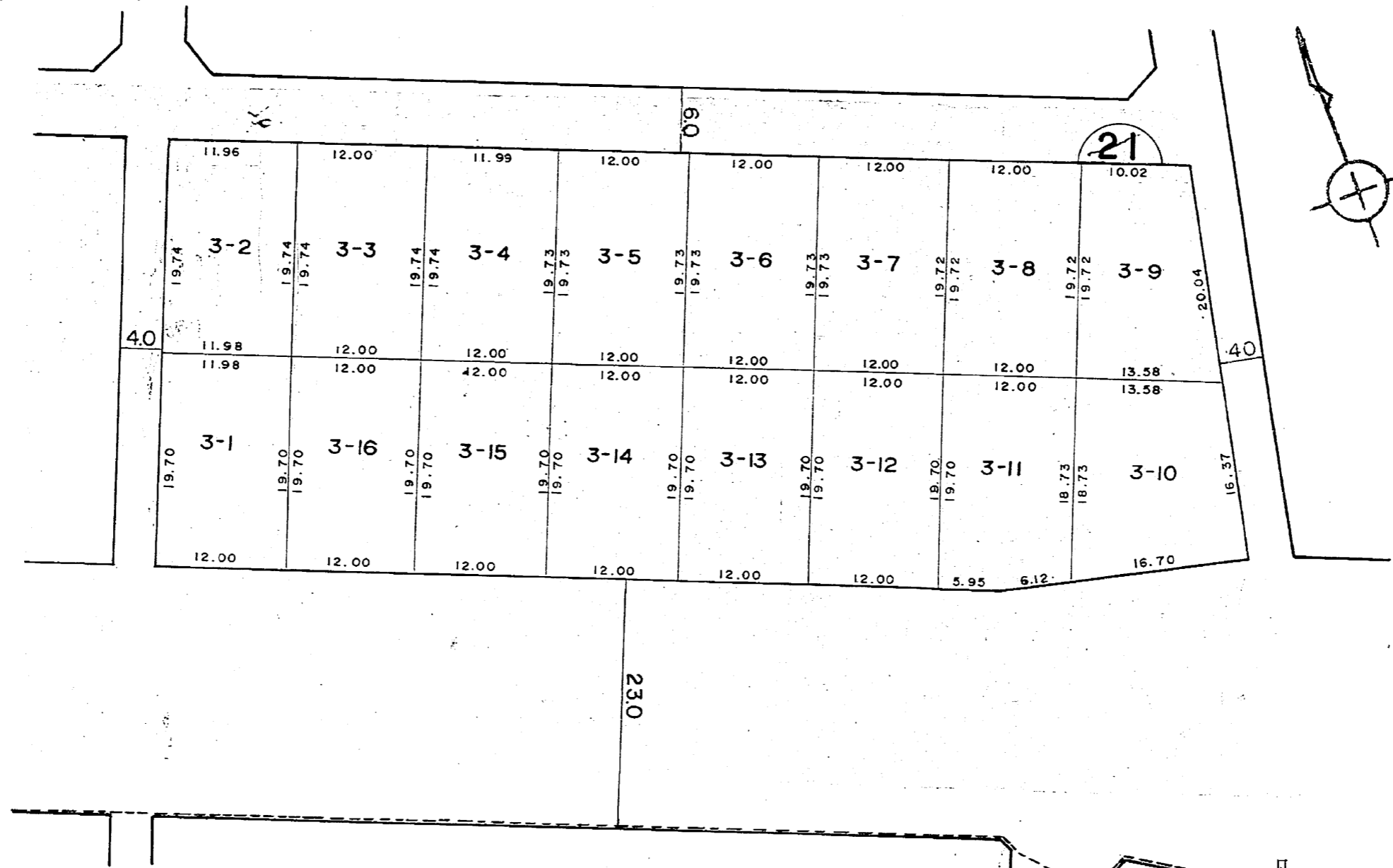
凡 例

換地処分 後の土地 の表示	街区番号	
	地番	
	換地処分 後の土地	
公共施設 その他	町界	
	丁目界	
	道路	

参考資料
この資料は換地処分時のものであり民々間、又は官民間の
所有権界を証明するものではありません。

西真美二丁目

換地図 縮尺 1:500



凡 例

換地処分 後の土地 の表示	街区番号	21
	地番	
	換地処分 後の土地	
公共施設 その他	町界	
	丁目界	
	道路	

参考資料
この資料は換地処分時のものであり民々間、又は官民間の
所有権界を証明するものではありません。

西真美二丁目

換地図 縮尺 1:500




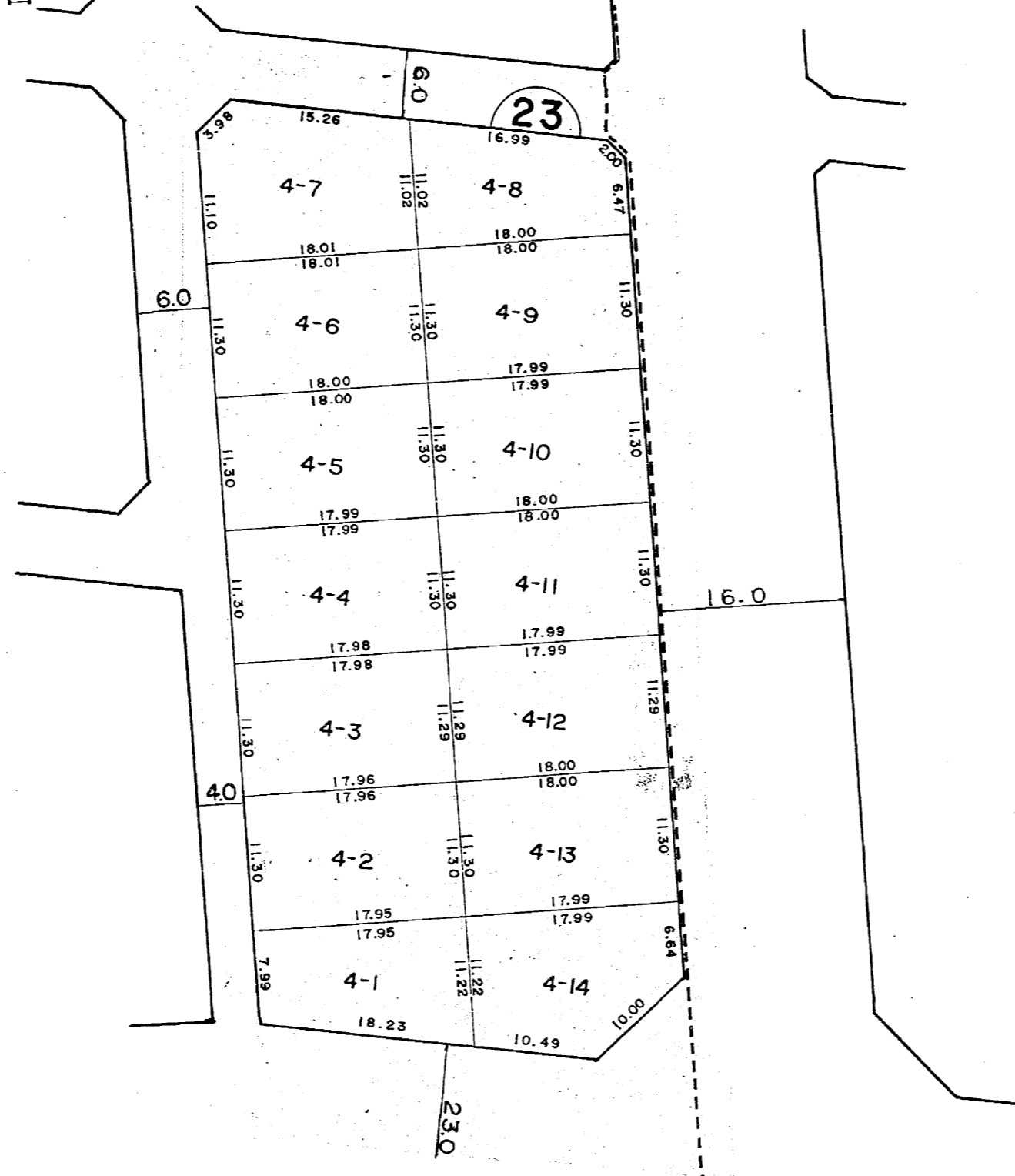
凡 例

換地処分後の土地の表示	街区番号	22
	地番	
公共施設その他	換地処分後の土地	
	町界	-----
	丁目界	-----
	道路	

参考資料
この資料は換地処分時のものであり民々間、又は官民間の
所有権界を証明するものではありません。

西真美二丁目

換地図 縮尺 1:500



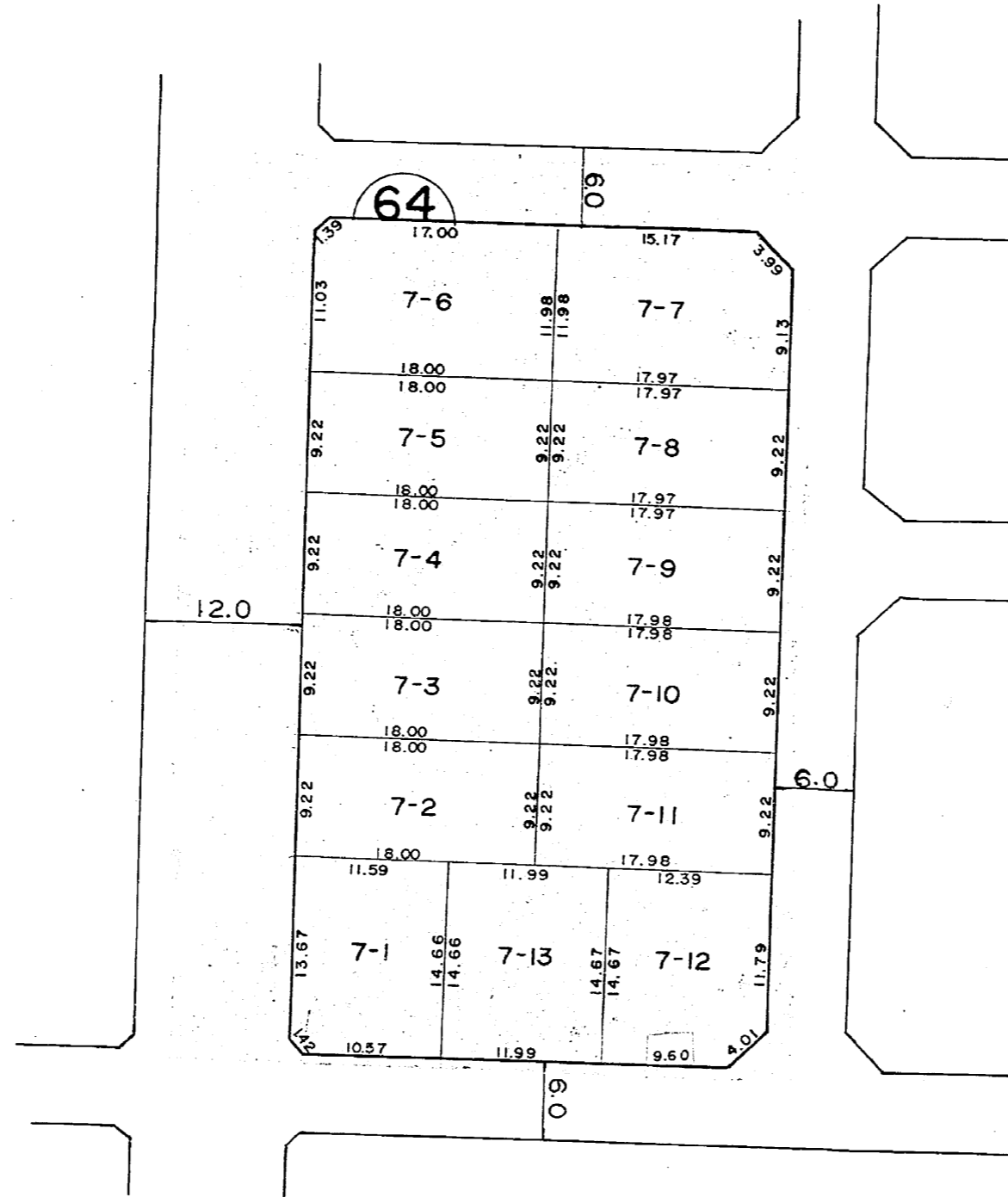
凡 例

換地処分後の土地の表示	街区番号	23
	地番	
公共施設その他	換地処分後の土地	
	町界	
	丁目界	
	道路	

参考資料
この資料は換地処分時のものであり民々間、又は官民間の
所有権界を証明するものではありません。

西真美二丁目

換地 図 縮尺 1 : 500



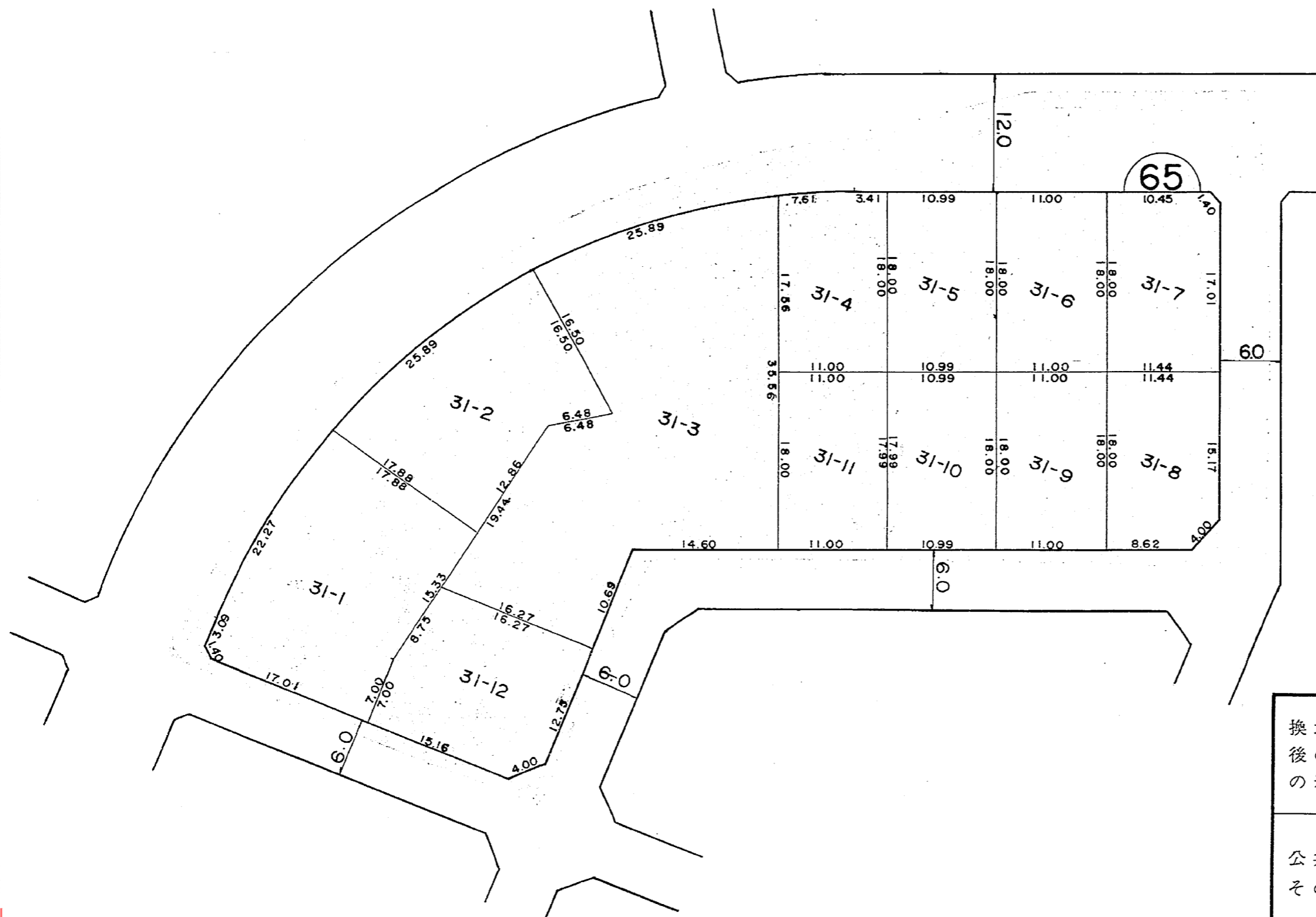
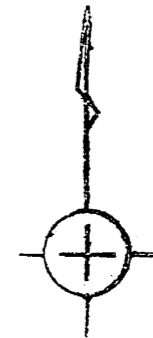
凡 例

換地処分後の土地の表示	街区番号	64
	地番	
公共施設その他	換地処分後の土地	
	町界	
	丁界	
	道路	

参考資料
この資料は換地処分時のものであり民々間、又は官民間の
所有権界を証明するものではありません。

西真美二丁目

換地図 縮尺 1:500



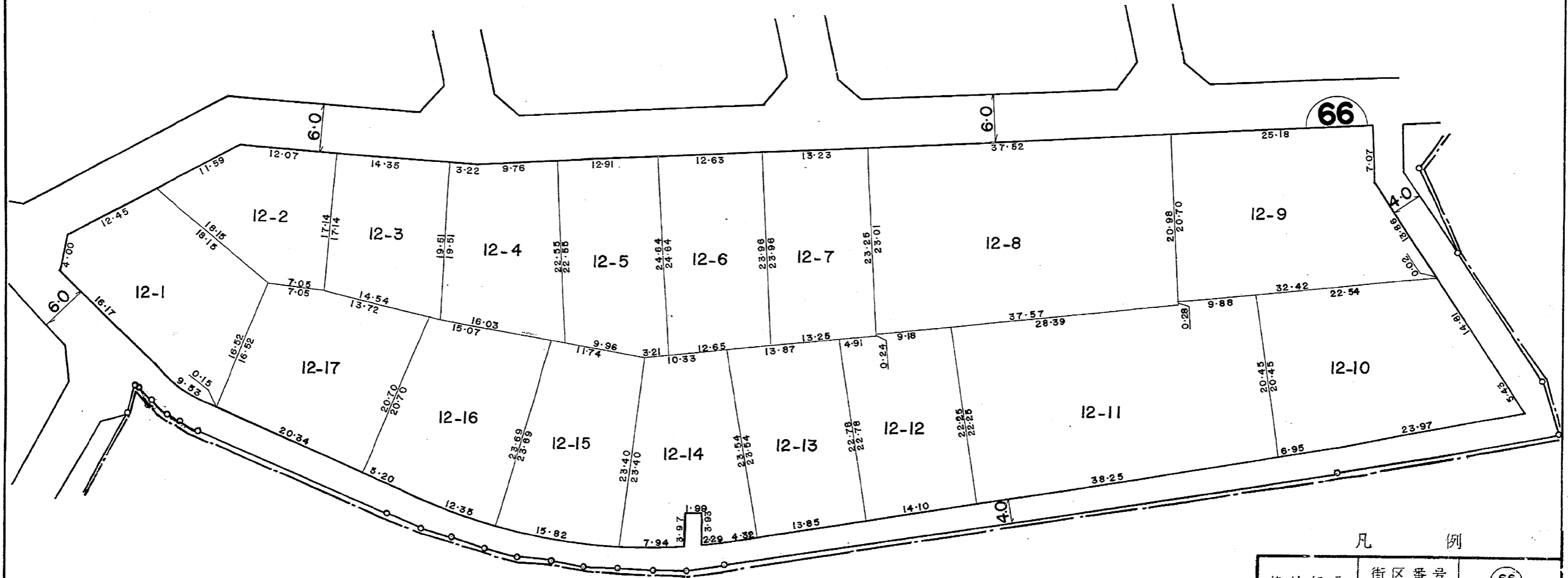
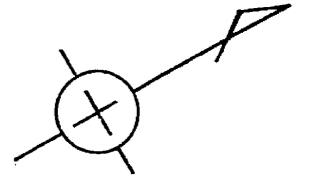
凡 例

換地処分 後の土地 の表示	街区番号	65
	地番	
公共施設 その他	換地処分 後の土地	
	町界	
	丁界	
	道路	

参考資料
この資料は換地処分時のものであり民々間、又は官民間の
所有権界を証明するものではありません。

西真美二丁目

換地図 縮尺 1:500



凡例

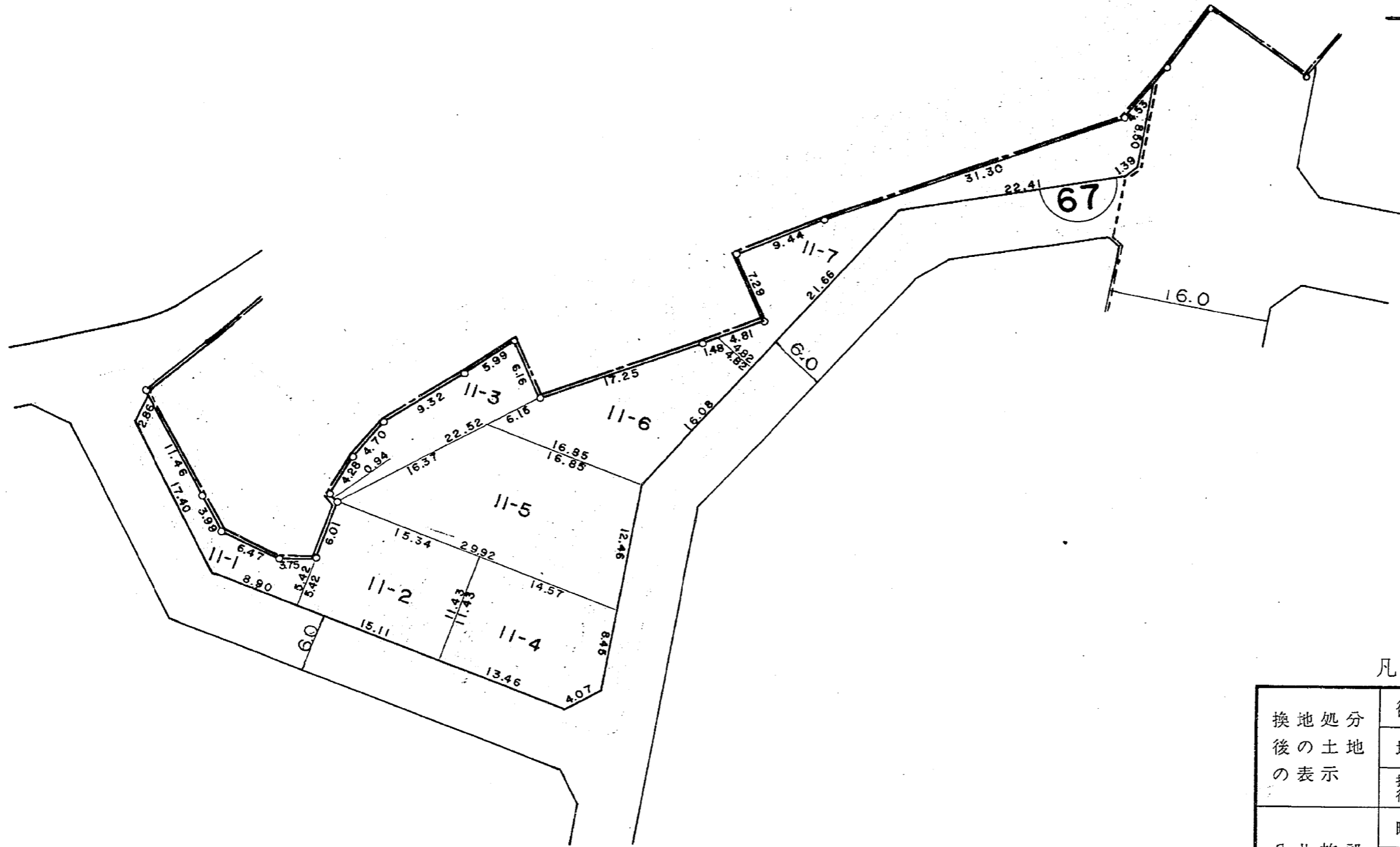
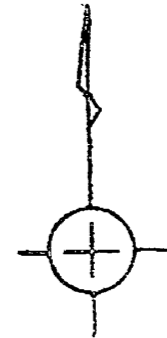
換地処分後の土地の表示	街区番号	66
	地番	
公共施設その他	換地処分後の土地	
	町界	———
	丁目界	- - - - -
	道路	

参考資料

この資料は換地処分時のものであり民々間、又は官民間の所有権界を証明するものではありません。

西真美二丁目

換地図 縮尺 1:500

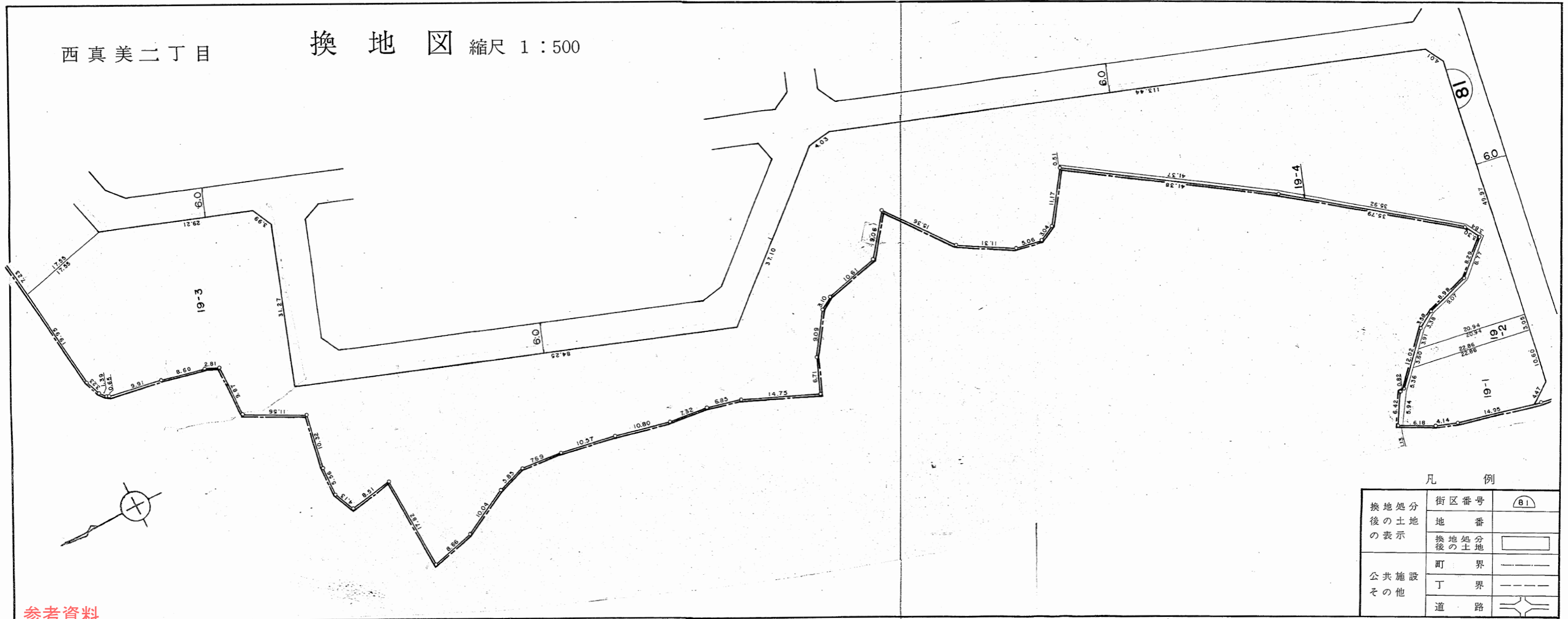


凡 例

換地処分 後の土地 の表示	街区番号	67
	地番	
公共施設 その他	換地処分 後の土地	
	町界	-----
	丁界	-----
	道路	

参考資料
この資料は換地処分時のものであり民々間、又は官民間の
所有権界を証明するものではありません。

西真美二丁目 換地図 縮尺 1:500



凡 例

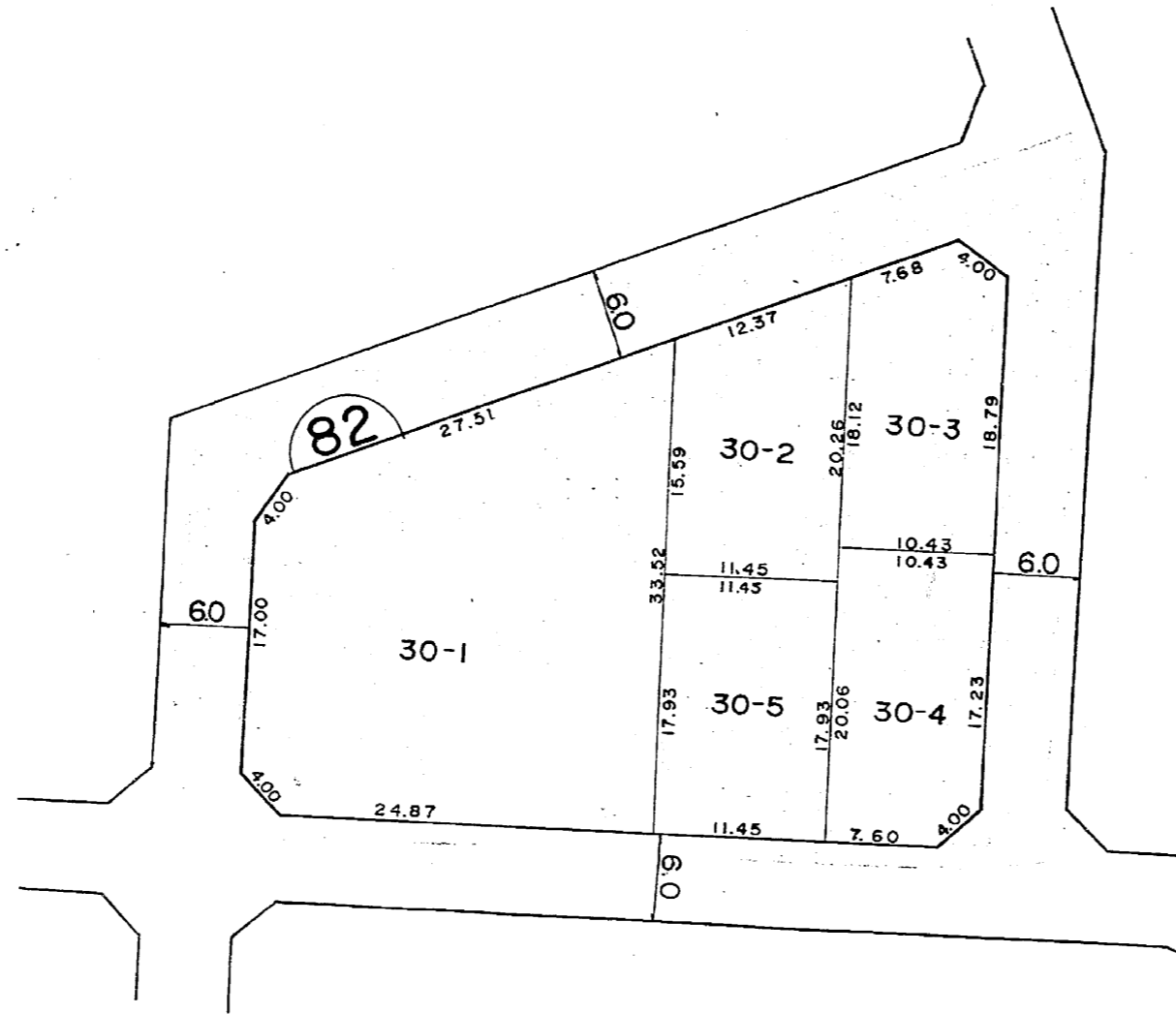
換地処分後の土地の表示	街区番号	(81)
	地番	
公共施設その他	換地処分後の土地	
	町界	
	丁目界	
	道路	

参考資料

この資料は換地処分時のものであり民々間、又は官民間の所有権界を証明するものではありません。

西真美二丁目

換地図 縮尺 1:500



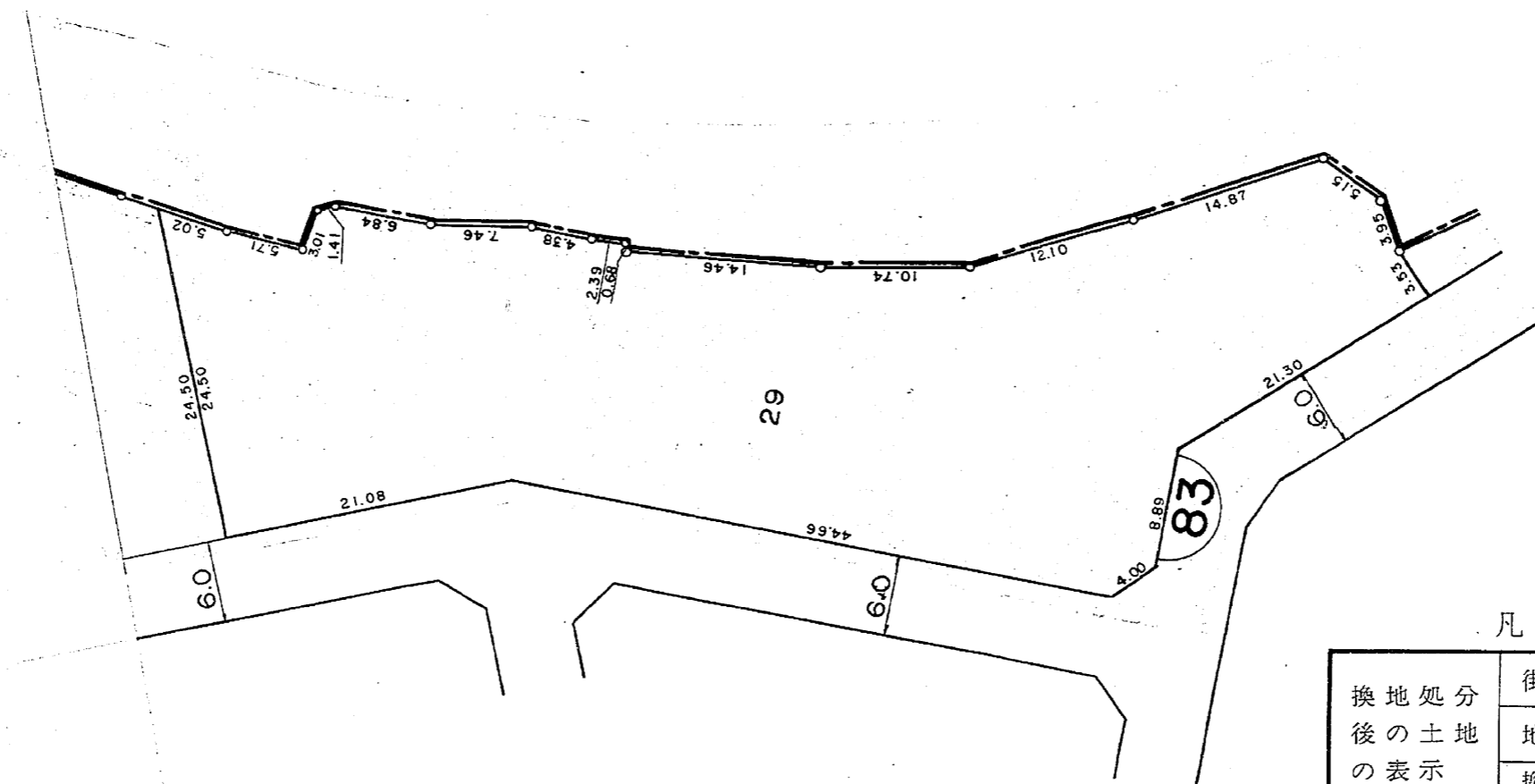

凡 例

換地処分 後の土地 の表示	街区番号	82
	地番	
	換地処分 後の土地	
公共施設 その他	町界	-----
	丁目界	- - - - -
	道路	

参考資料
この資料は換地処分時のものであり民々間、又は官民間の
所有権界を証明するものではありません。

西真美二丁目

換地図 縮尺 1:500



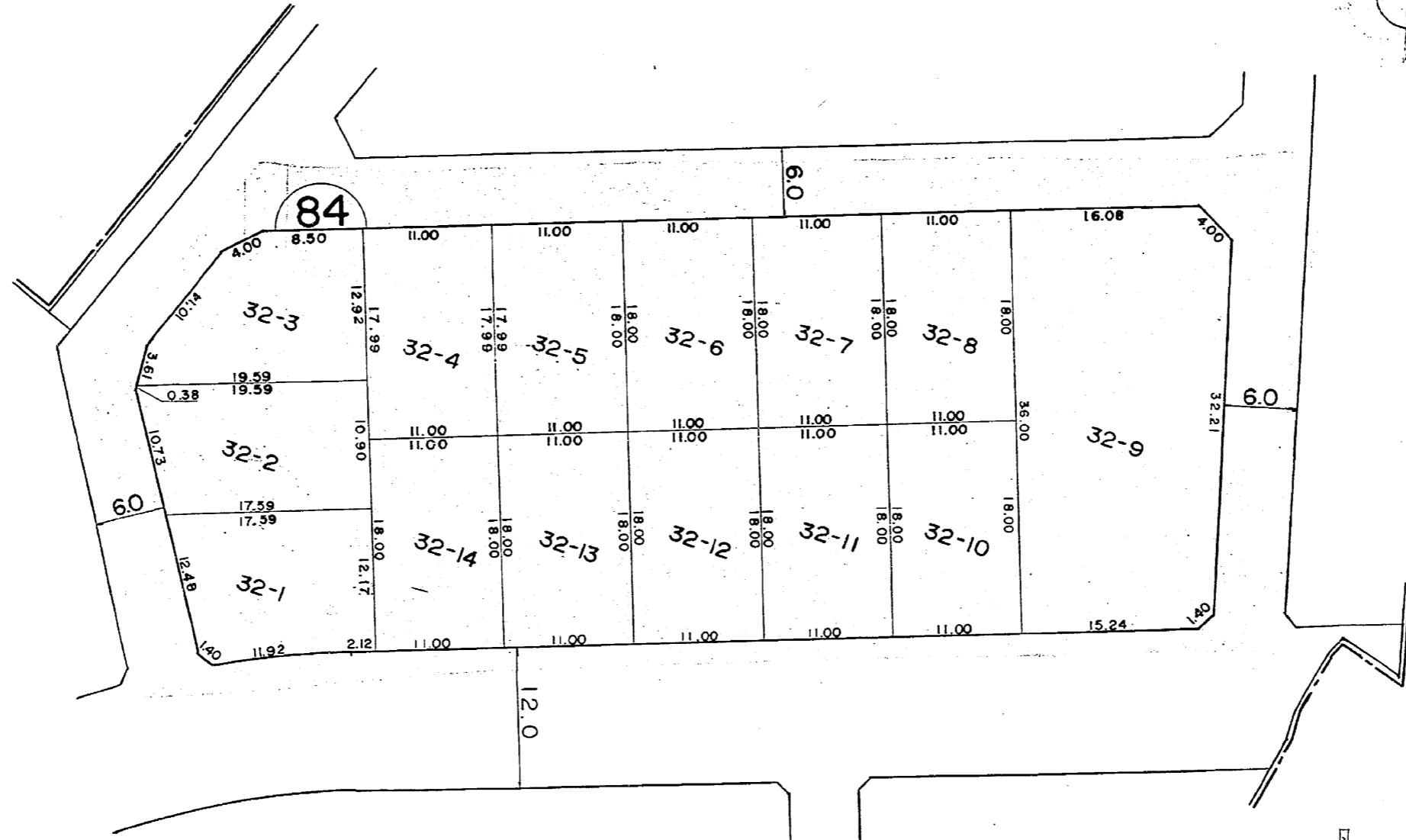
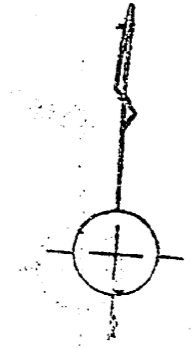
凡 例

換地処分 後の土地 の表示	街区番号	83
	地番	
	換地処分 後の土地	
公共施設 その他	町界	
	丁目界	
	道路	

参考資料
この資料は換地処分時のものであり民々間、又は官民間の
所有権界を証明するものではありません。

西真美二丁目

換地図 縮尺 1:500



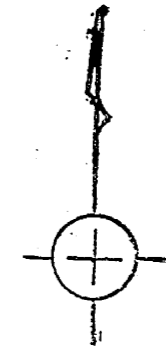
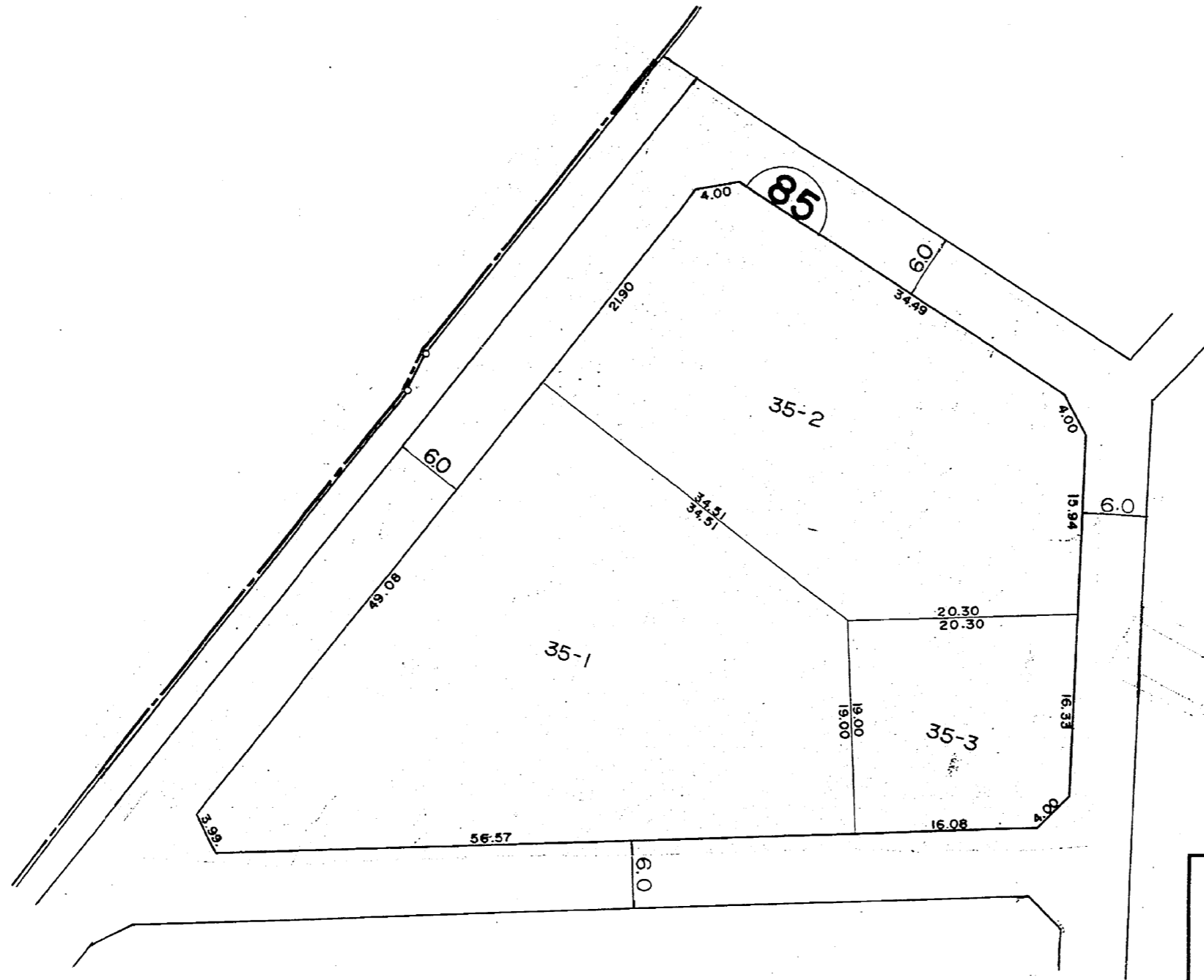
凡 例

換地処分後の土地の表示	街区番号	84
	地番	
	換地処分後の土地	
公共施設 その他	町界	-----
	丁目界	-----
	道路	

参考資料
この資料は換地処分時のものであり民々間、又は官民間の
所有権界を証明するものではありません。

西真美二丁目

換地図 縮尺 1:500



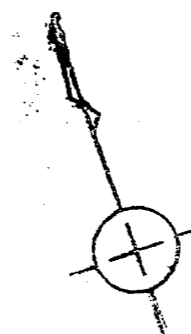
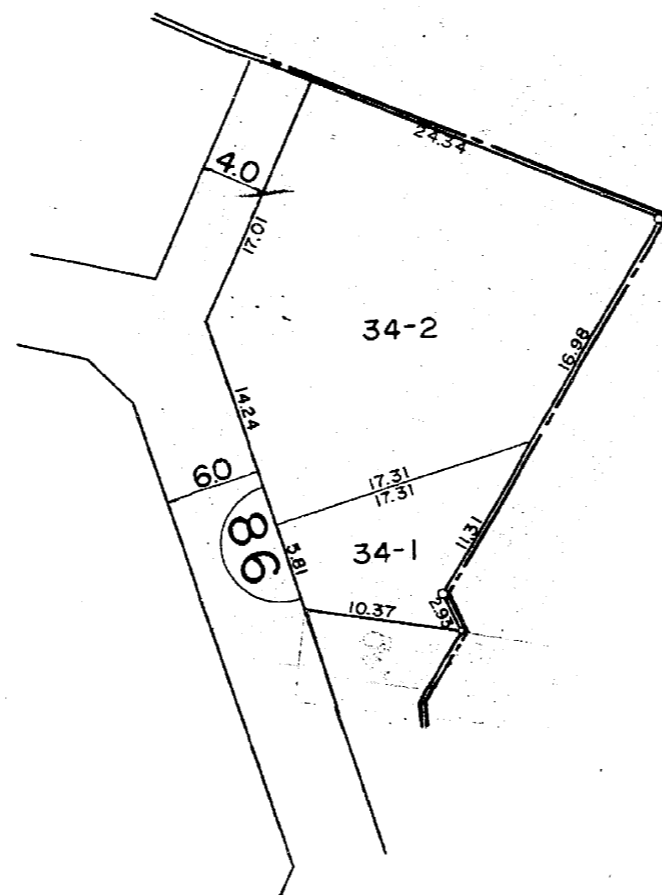
凡 例

換地処分 後の土地 の表示	街区番号	85
	地 番	
	換地処分 後の土地	
公共施設 その他	町 界	
	丁 界	
	道 路	

参考資料
この資料は換地処分時のものであり民々間、又は官民間の
所有権界を証明するものではありません。

西真美二丁目

換地図 縮尺 1:500



凡 例

換地処分後の土地の表示	街区番号	85
	地番	
	換地処分後の土地	
公共施設その他	町界	———
	丁目界	- - - - -
	道路	

参考資料
この資料は換地処分時のものであり民々間、又は官民間の
所有権界を証明するものではありません。