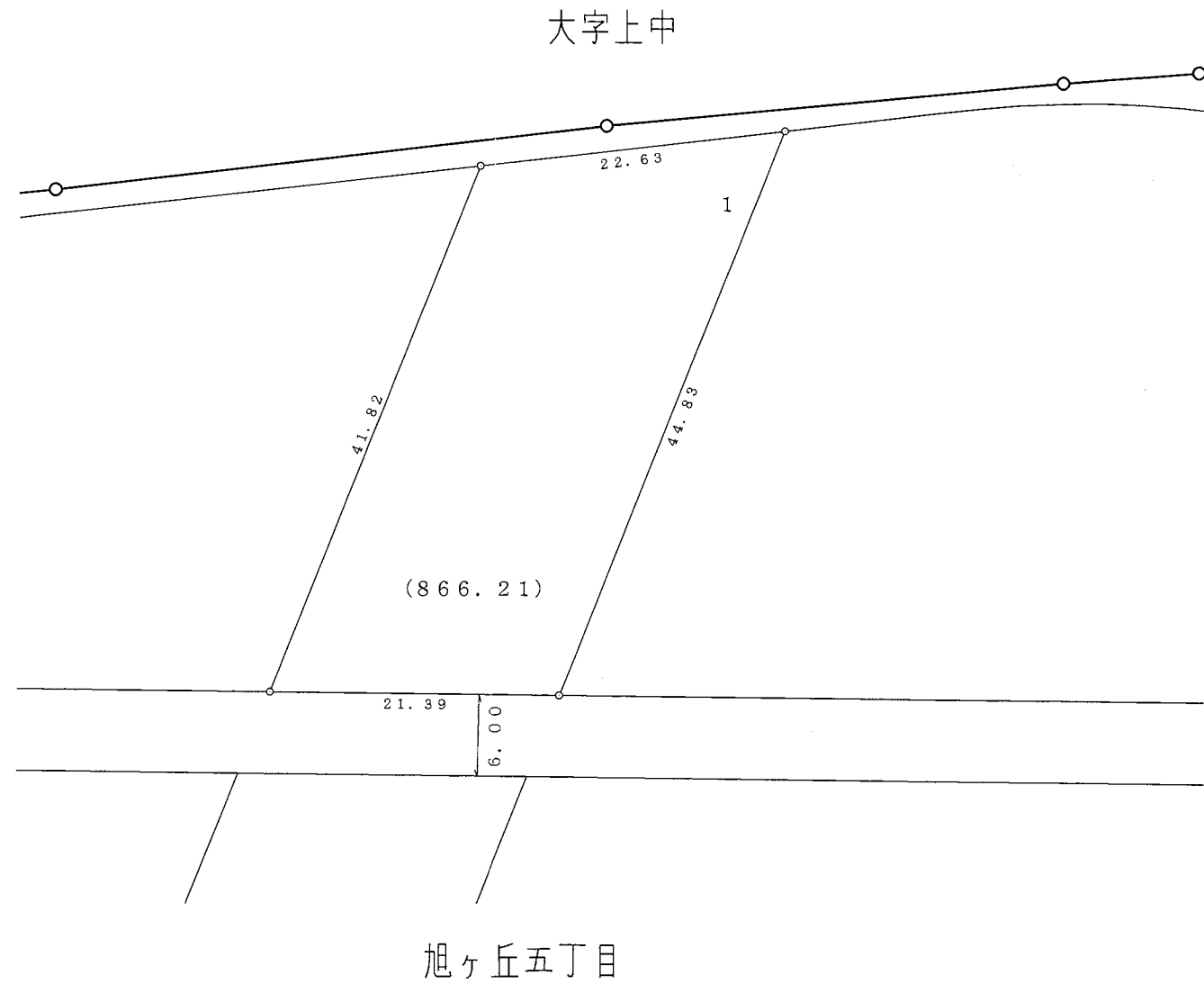


大和都市計画事業旭ヶ丘特定土地区画整理事業 画地出来形図



S = 1 : 500



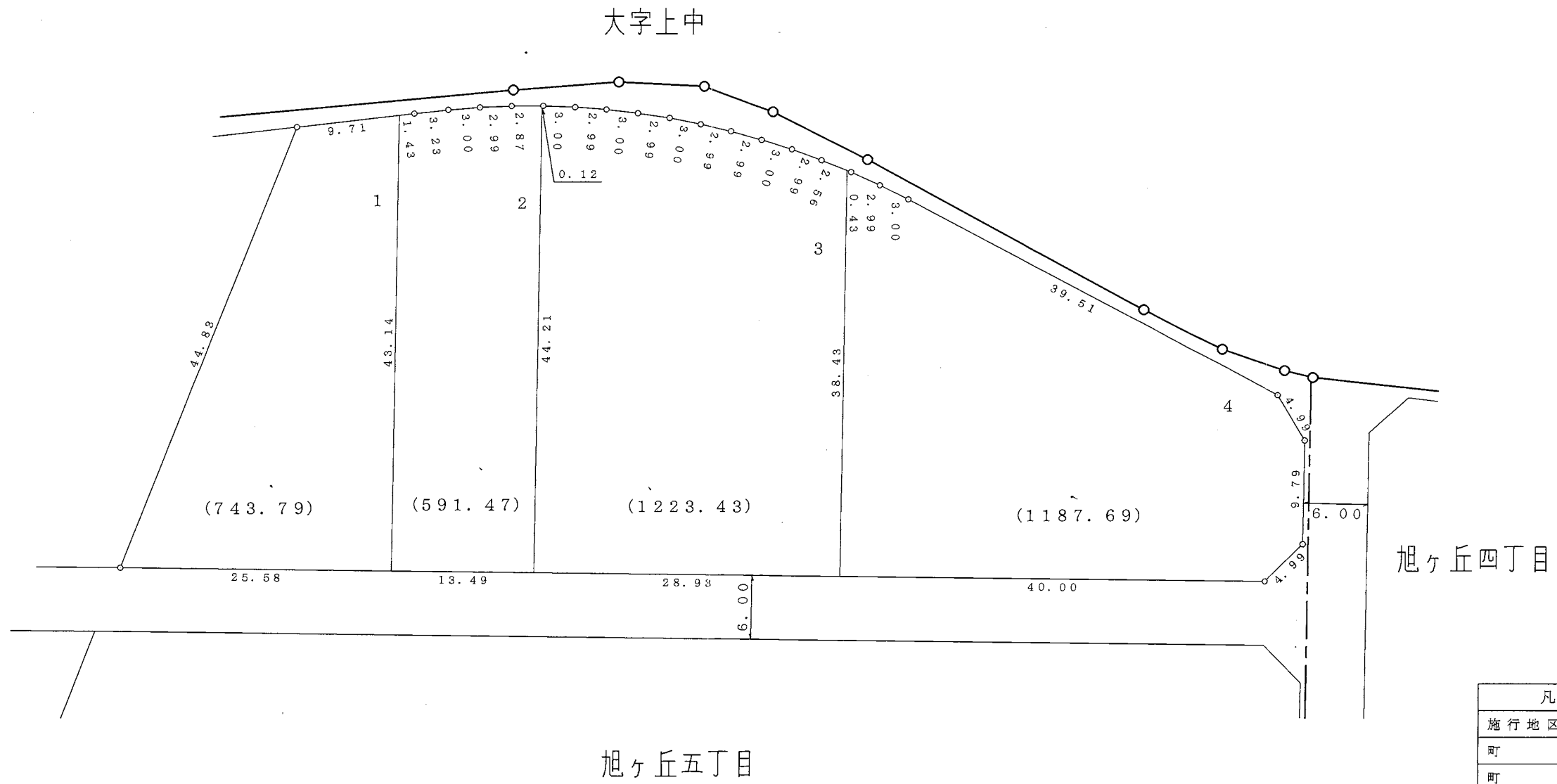
凡	例
施行地区界	
町界	-----
町名	旭ヶ丘五丁目
街区番号	〇〇BL
地番	○

参考資料
この資料は換地処分時のものであり民々間、又は官民間の
所有権界を証明するものではありません。

大和都市計画事業旭ヶ丘特定土地区画整理事業 画地出来形図



S = 1 : 500

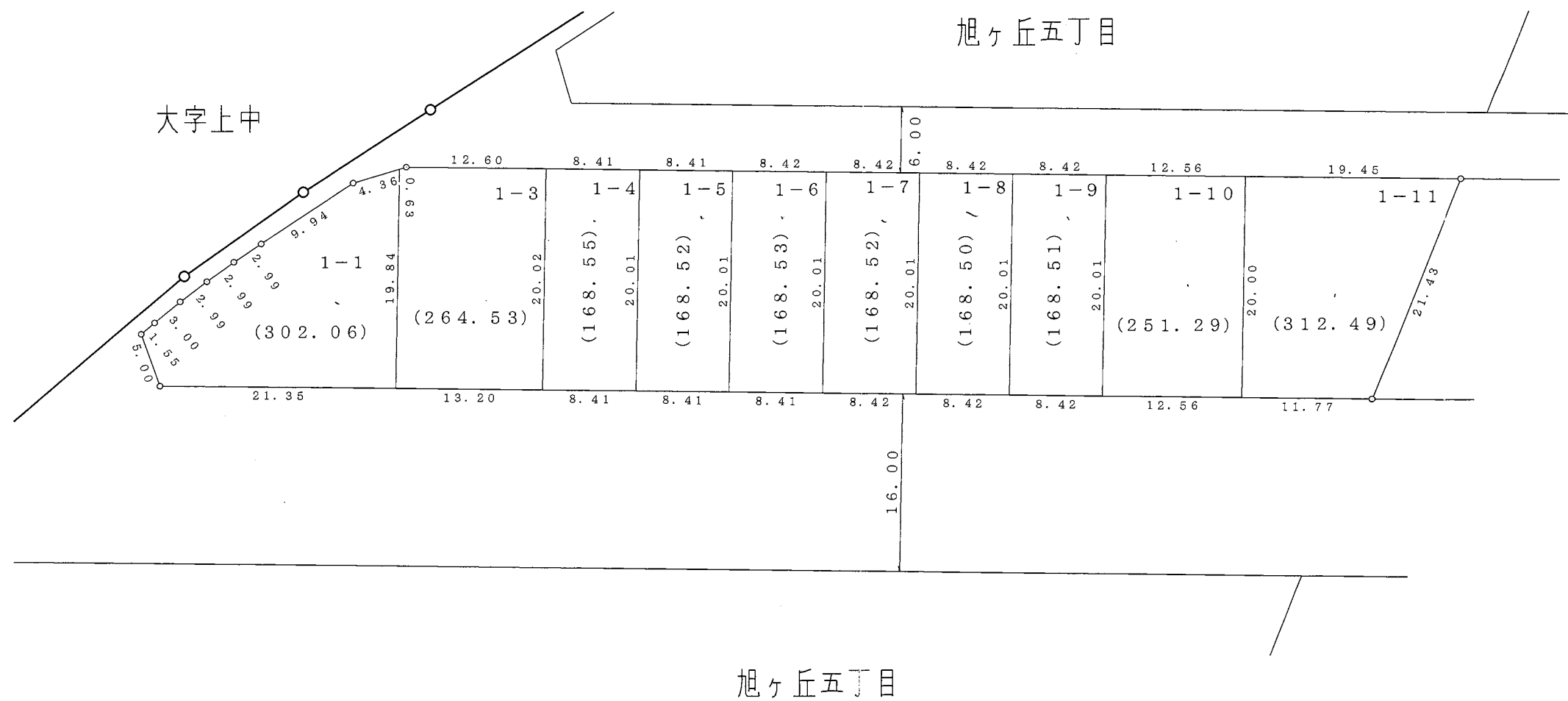


参考資料
この資料は換地処分時のものであり民々間、又は官民間の
所有権界を証明するものではありません。

大和都市計画事業旭ヶ丘特定土地区画整理事業 画地出来形図




S = 1 : 500



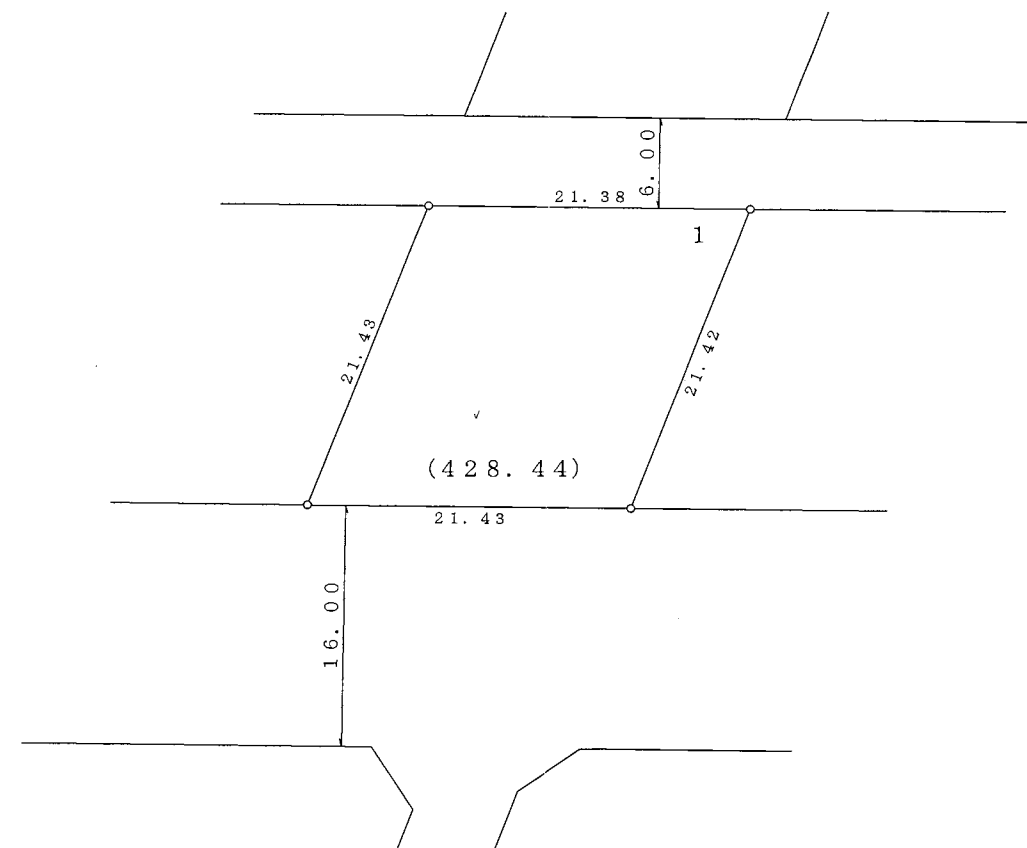
凡	例
施行地区界	
町界	
町名	旭ヶ丘五丁目
街区番号	〇〇BL
地番	〇

参考資料
この資料は換地処分時のものであり民々間、又は官民間の
所有権界を証明するものではありません。

大和都市計画事業旭ヶ丘特定土地区画整理事業 画地出来形図



S = 1 : 500



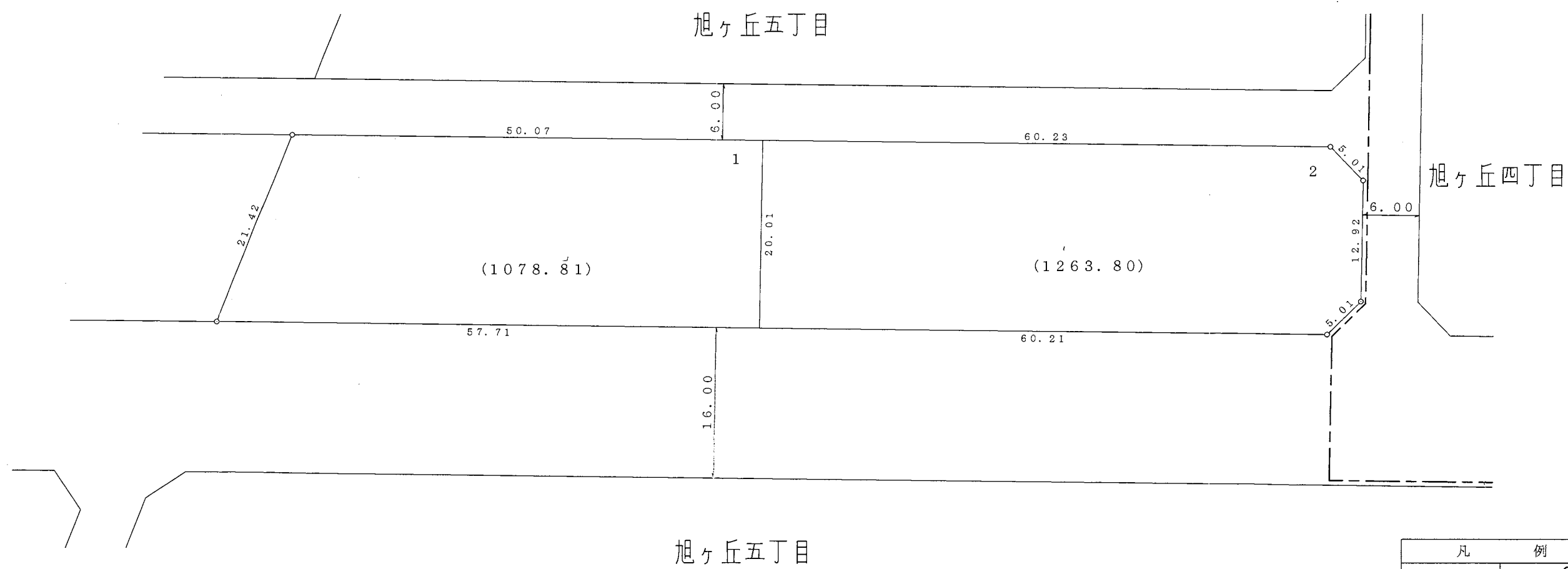
凡	例
施行地区界	
町界	
町名	旭ヶ丘五丁目
街区番号	〇〇BL
地番	〇

参考資料
 この資料は換地処分時のものであり民々間、又は官民間の
 所有権界を証明するものではありません。

大和都市計画事業旭ヶ丘特定土地区画整理事業 画地出来形図



S = 1 : 500



凡	例
施行地区界	
町界	
町名	旭ヶ丘五丁目
街区番号	〇〇BL
地番	〇

参考資料
 この資料は換地処分時のものであり民々間、又は官民間の
 所有権界を証明するものではありません。

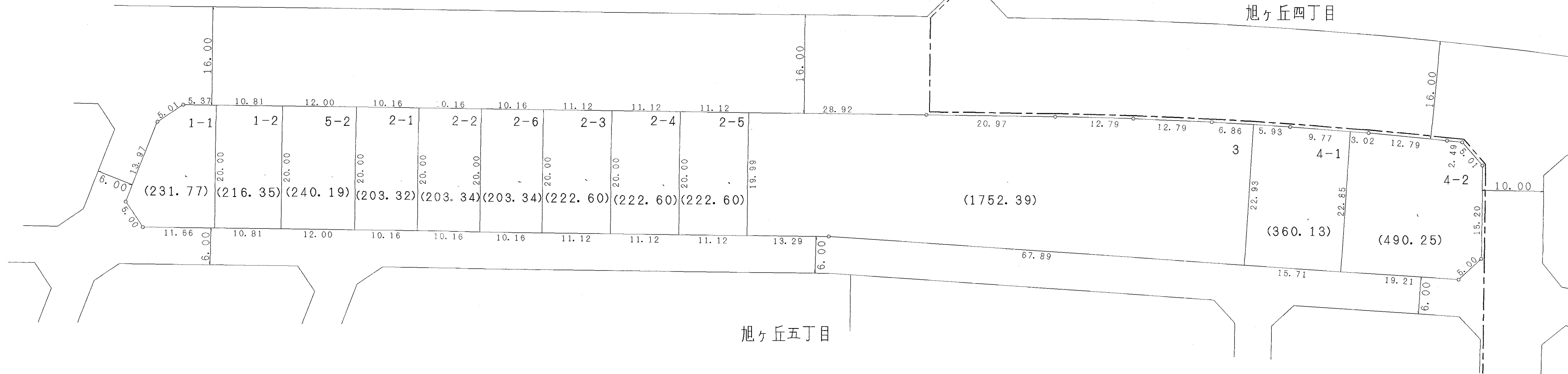
大和都市計画事業旭ヶ丘特定土地区画整理事業 画地出来形図



S = 1 : 500

旭ヶ丘五丁目

旭ヶ丘四丁目



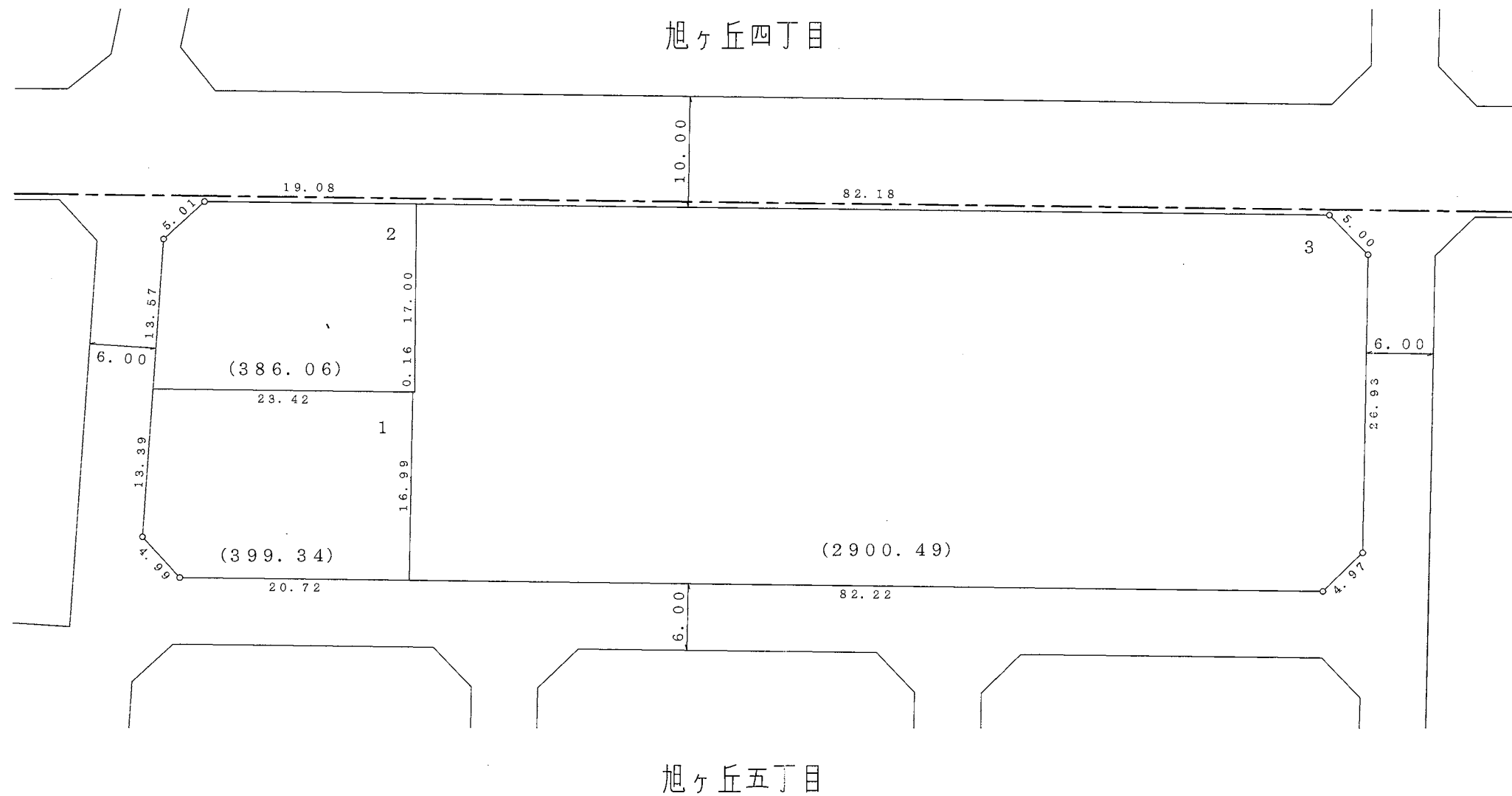
凡	例
施行地区界	
町界	
町名	旭ヶ丘五丁目
街区番号	〇〇BL
地番	〇

参考資料
 この資料は換地処分時のものであり民々間、又は官民間の
 所有権界を証明するものではありません。

大和都市計画事業旭ヶ丘特定土地区画整理事業 画地出来形図



S = 1 : 500



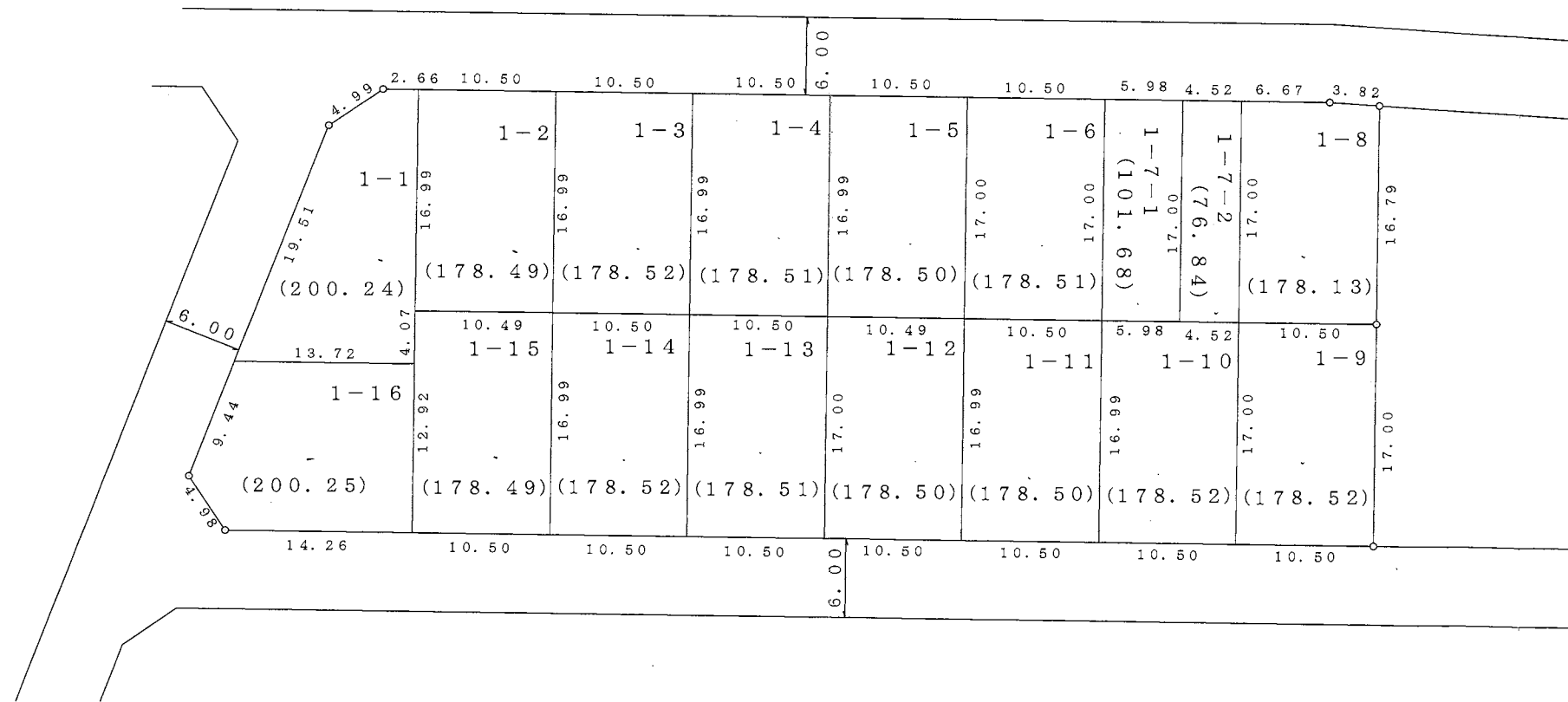
凡	例
施行地区界	
町界	
町名	旭ヶ丘五丁目
街区番号	〇〇BL
地番	〇

参考資料
 この資料は換地処分時のものであり民々間、又は官民間の
 所有権界を証明するものではありません。

大和都市計画事業旭ヶ丘特定土地区画整理事業 画地出来形図



S = 1 : 500



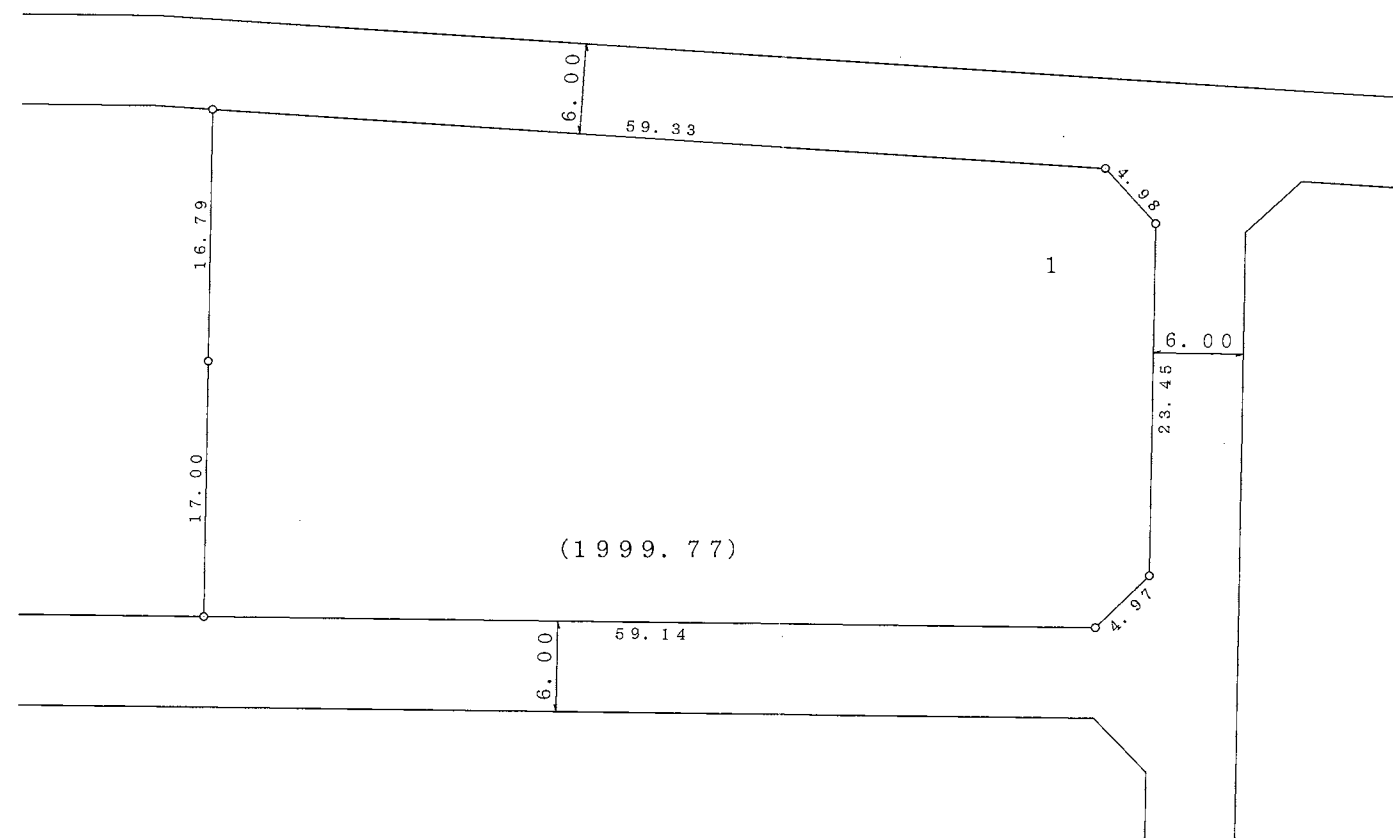
凡 例	
施行地区界	
町界	
町名	旭ヶ丘五丁目
街区番号	〇〇BL
地番	〇

参考資料
この資料は換地処分時のものであり民々間、又は官民間の
所有権界を証明するものではありません。

大和都市計画事業旭ヶ丘特定土地区画整理事業 画地出来形図



S = 1 : 500



凡	例
施行地区界	
町界	
町名	旭ヶ丘五丁目
街区番号	〇〇BL
地番	〇


参考資料
この資料は換地処分時のものであり民々間、又は官民間の
所有権界を証明するものではありません。

大和都市計画事業旭ヶ丘特定土地区画整理事業

画地出来形図



S = 1 : 500



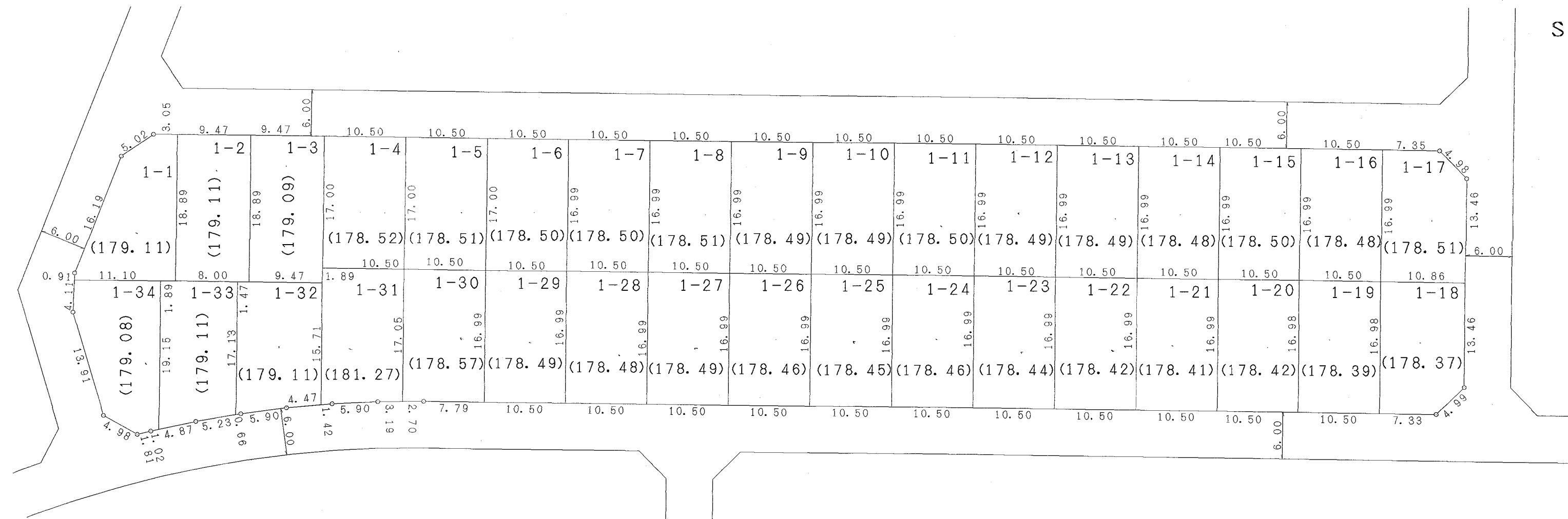
凡 例	
施行地区界	
町 界	
町 名	旭ヶ丘五丁目
街区番号	〇〇BL
地 番	〇

参考資料

この資料は換地処分時のものであり民々間、又は官民間の所有権界を証明するものではありません。




S = 1 : 5 0 0



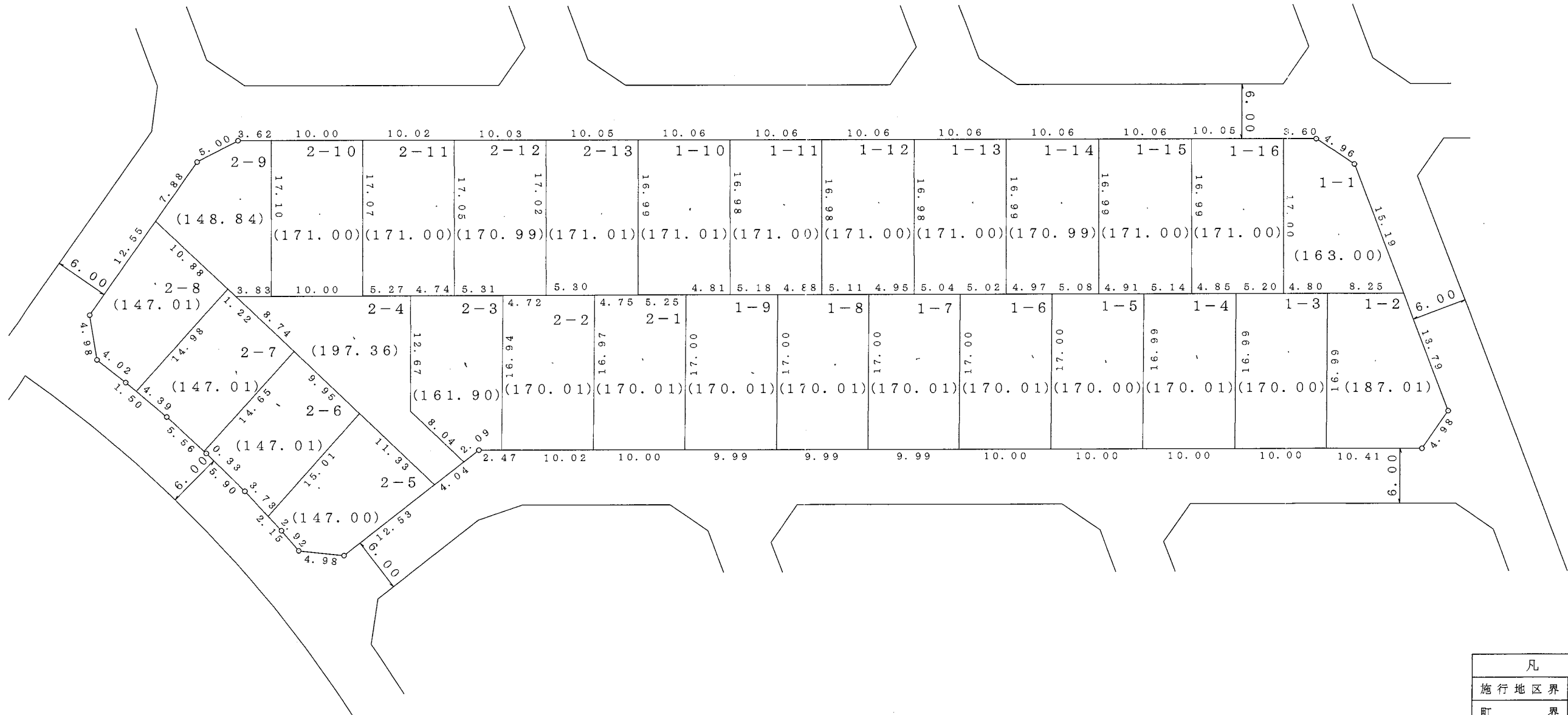
凡	例
施行地区界	
町界	
町名	旭ヶ丘五丁目
街区番号	〇〇BL
地番	〇

参考資料
この資料は換地処分時のものであり民々間、又は官民間の
所有権界を証明するものではありません。

大和都市計画事業旭ヶ丘特定土地区画整理事業 画地出来形図



S = 1 : 500




凡 例	
施行地区界	
町 界	
町 名	旭ヶ丘五丁目
街区番号	〇〇BL
地 番	〇

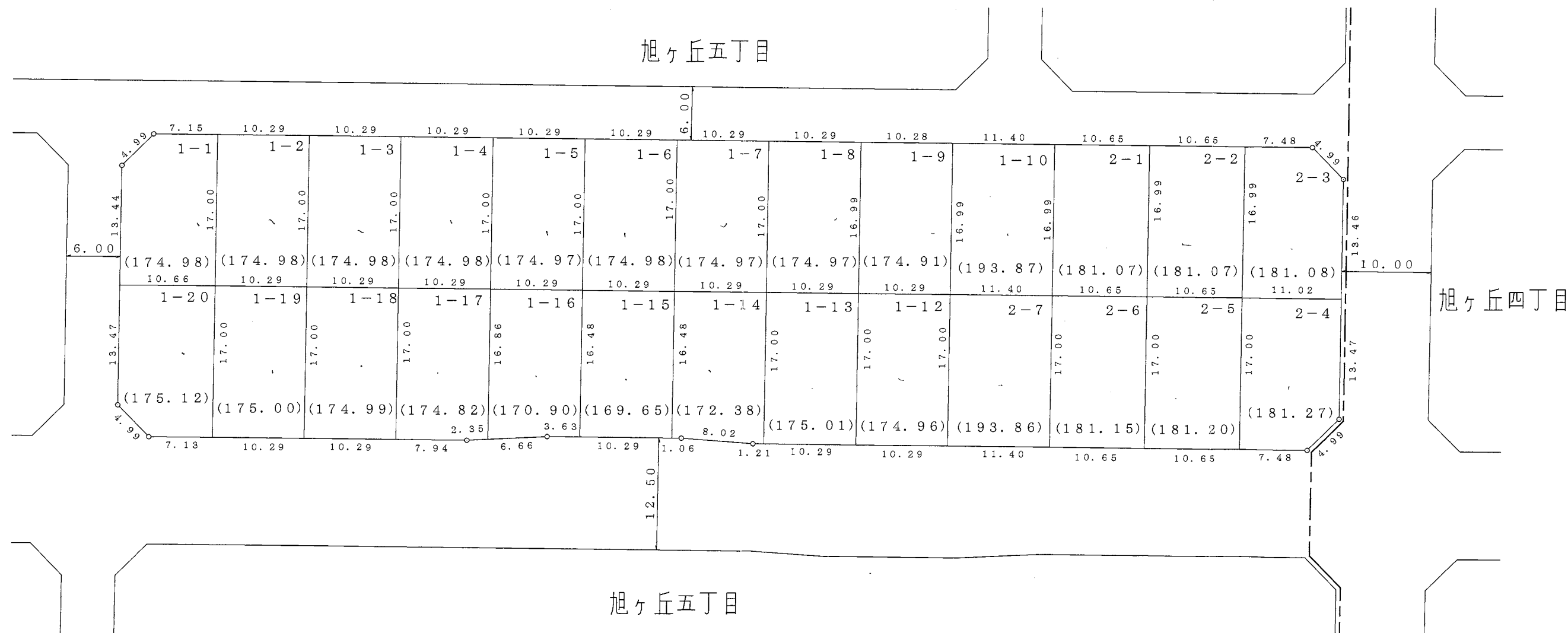
参考資料
 この資料は換地処分時のものであり民々間、又は官民間の
 所有権界を証明するものではありません。

大和都市計画事業旭ヶ丘特定土地区画整理事業

画地出来形図



S = 1 : 500



凡 例	
施行地区界	
町 界	
町 名	旭ヶ丘五丁目
街区番号	〇〇BL
地 番	〇

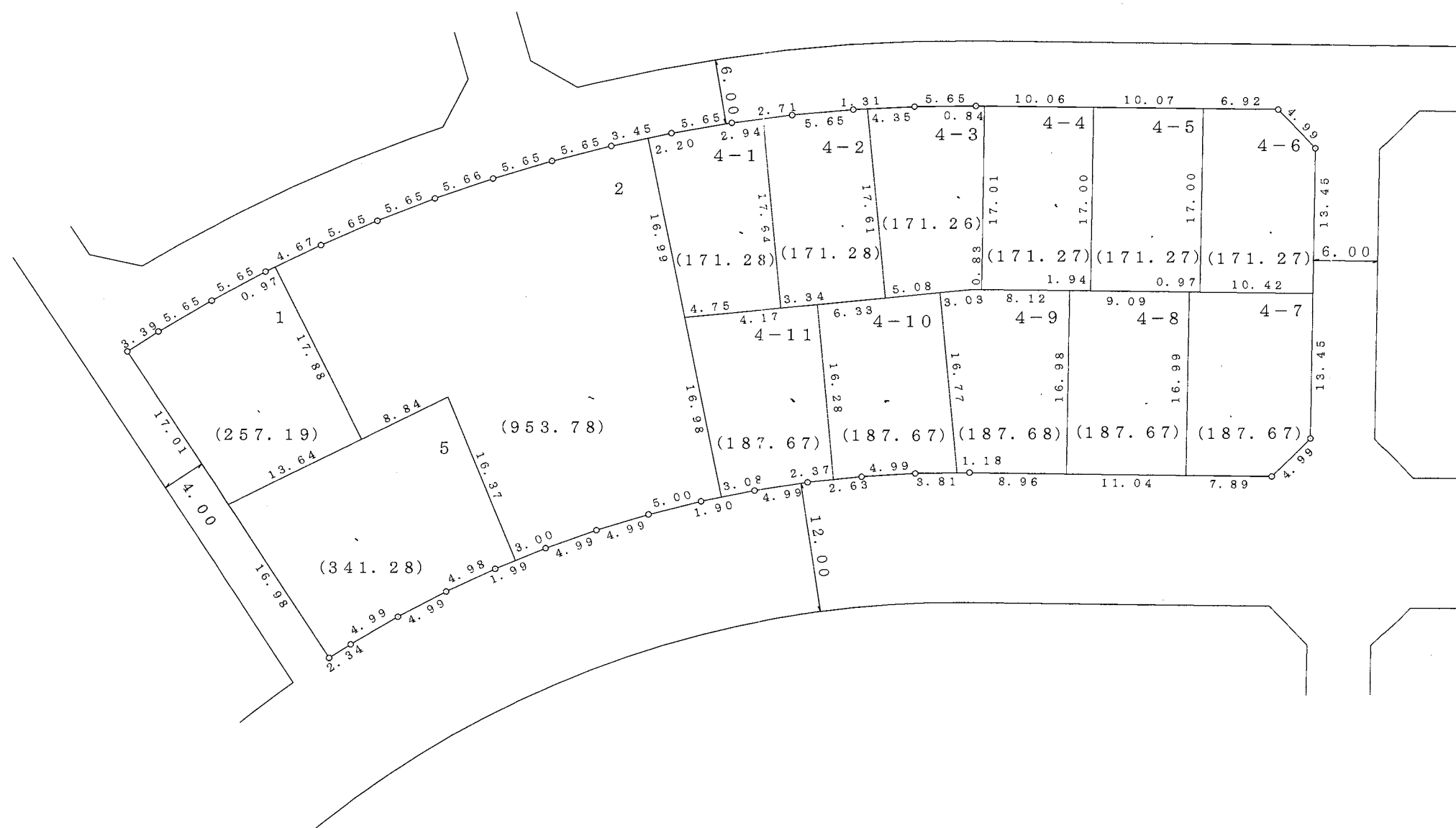
参考資料
 この資料は換地処分時のものであり民々間、又は官民間の
 所有権界を証明するものではありません。

大和都市計画事業旭ヶ丘特定土地区画整理事業

画地出来形図



S = 1 : 500



凡	例
施行地区界	
町界	
町名	旭ヶ丘五丁目
街区番号	〇〇BL
地番	〇

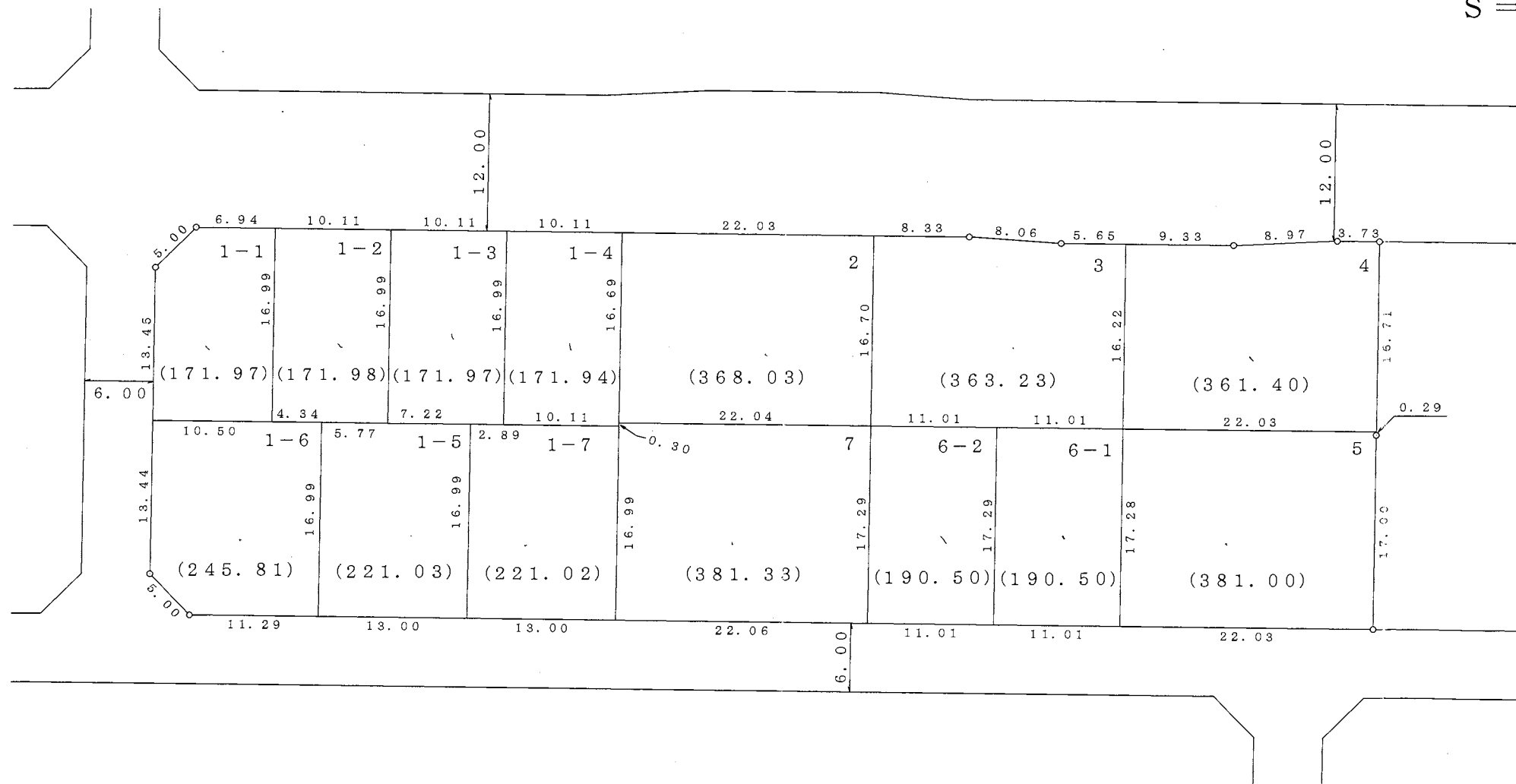
参考資料
 この資料は換地処分時のものであり民々間、又は官民間の
 所有権界を証明するものではありません。

大和都市計画事業旭ヶ丘特定土地区画整理事業

画地出来形図



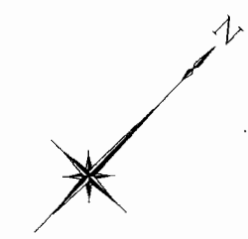
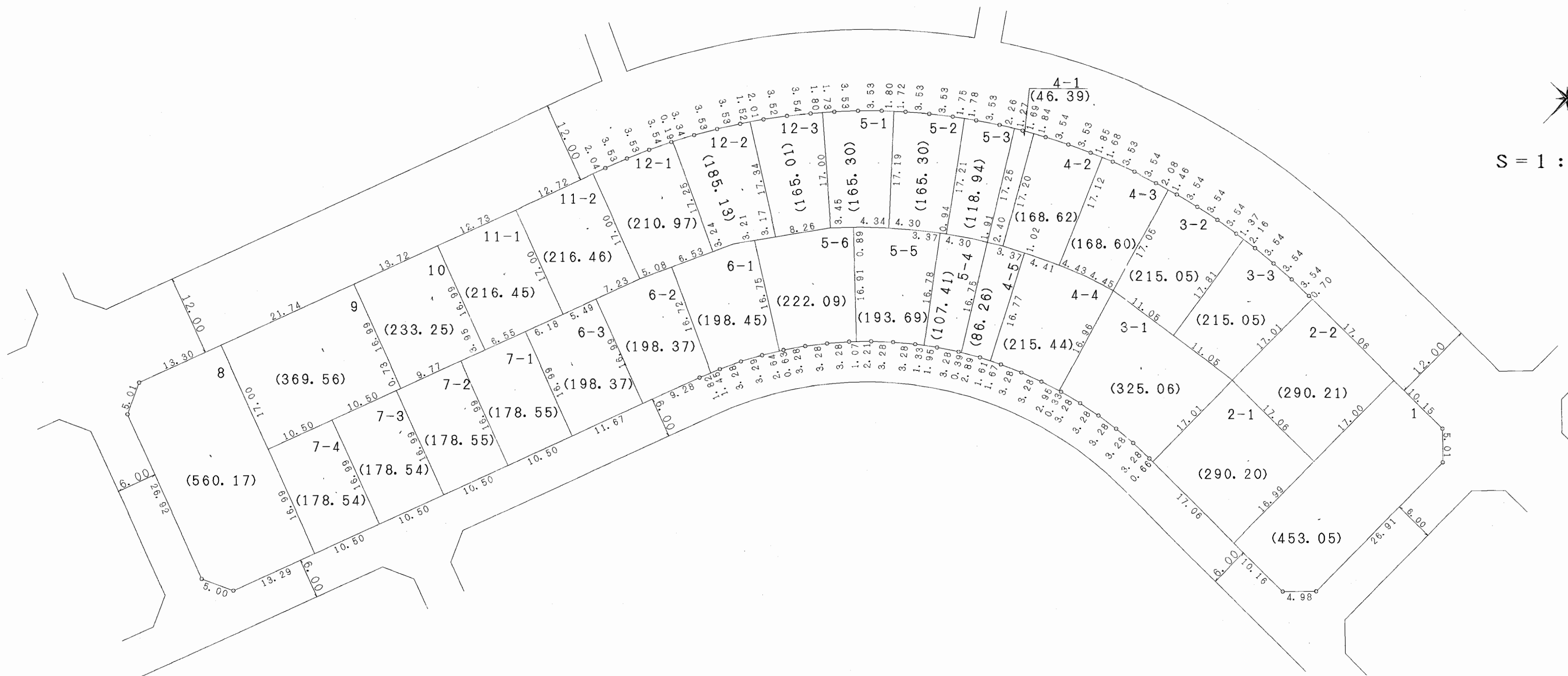
S = 1 : 500



凡	例
施行地区界	
町界	
町名	旭ヶ丘五丁目
街区番号	〇〇BL
地番	〇

参考資料
 この資料は換地処分時のものであり民々間、又は官民間の
 所有権界を証明するものではありません。

大和都市計画事業旭ヶ丘特定土地区画整理事業 画地出来形図



S = 1 : 500

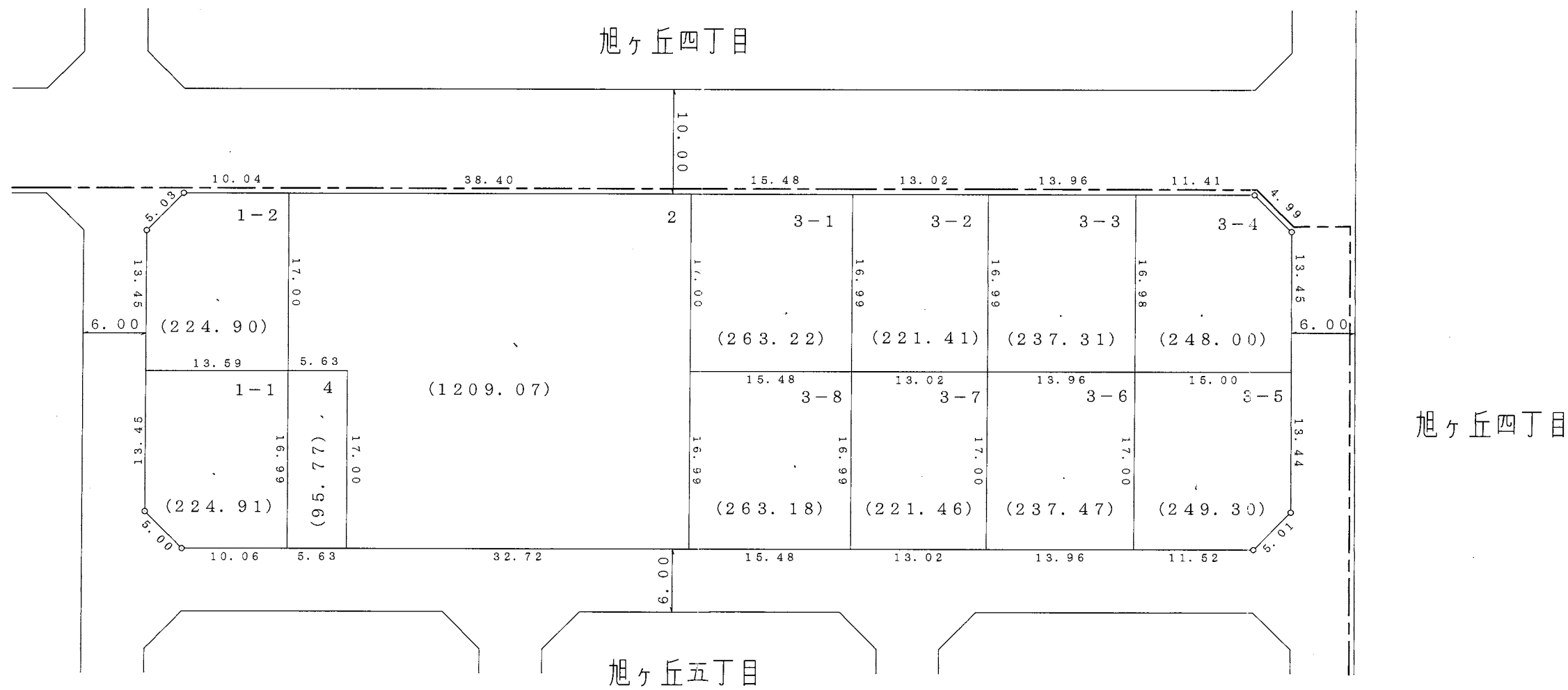
凡 例	
施行地区界	
町 界	
町 名	旭ヶ丘五丁目
街区番号	00BL
地 番	○

参考資料
この資料は換地処分時のものであり民々間、又は官民間の
所有権界を証明するものではありません。

大和都市計画事業旭ヶ丘特定土地区画整理事業 画地出来形図



S = 1 : 500




旭ヶ丘四丁目

旭ヶ丘五丁目

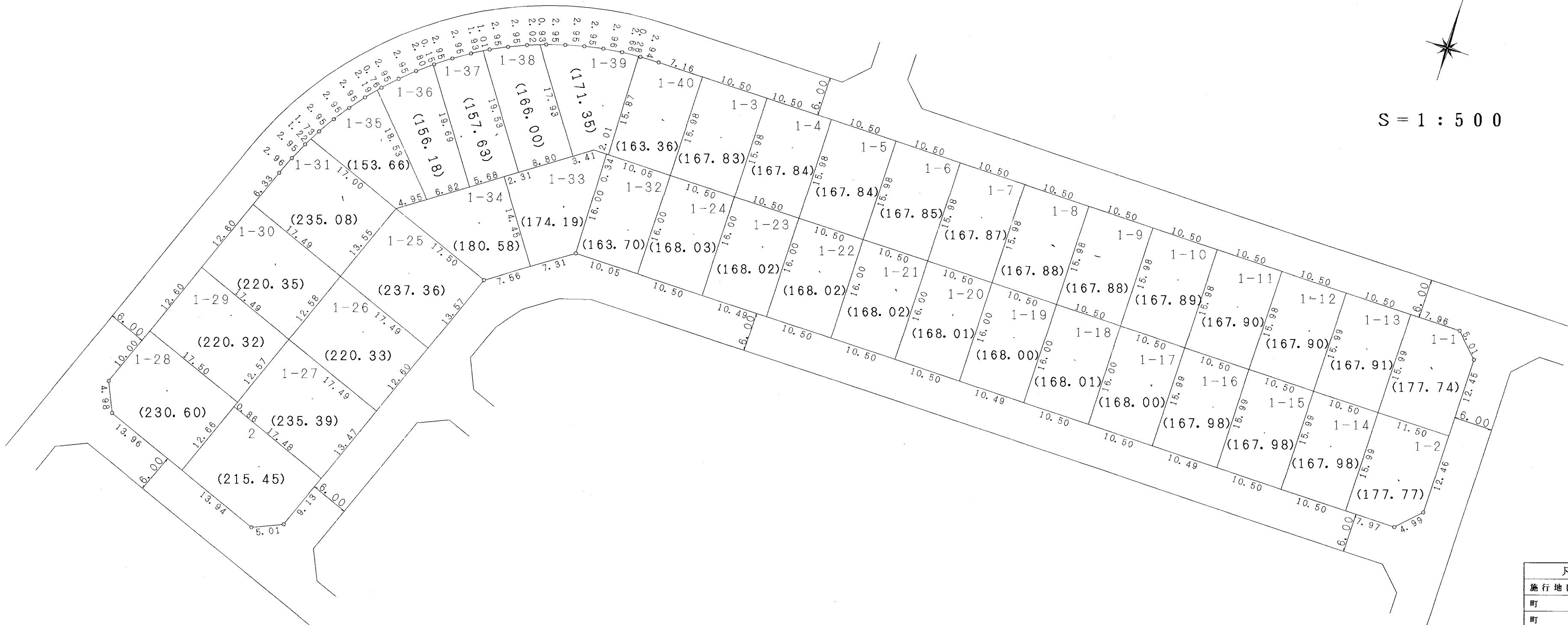
凡	例
施行地区界	
町界	
町名	旭ヶ丘五丁目
街区番号	〇〇BL
地番	〇

参考資料
この資料は換地処分時のものであり民々間、又は官民間の
所有権界を証明するものではありません。

大和都市計画事業旭ヶ丘特定土地区画整理事業
画地出来形図



S = 1 : 500



凡	例
施行地区界	
町界	
町名	旭ヶ丘五丁目
街区番号	90BL
地番	○

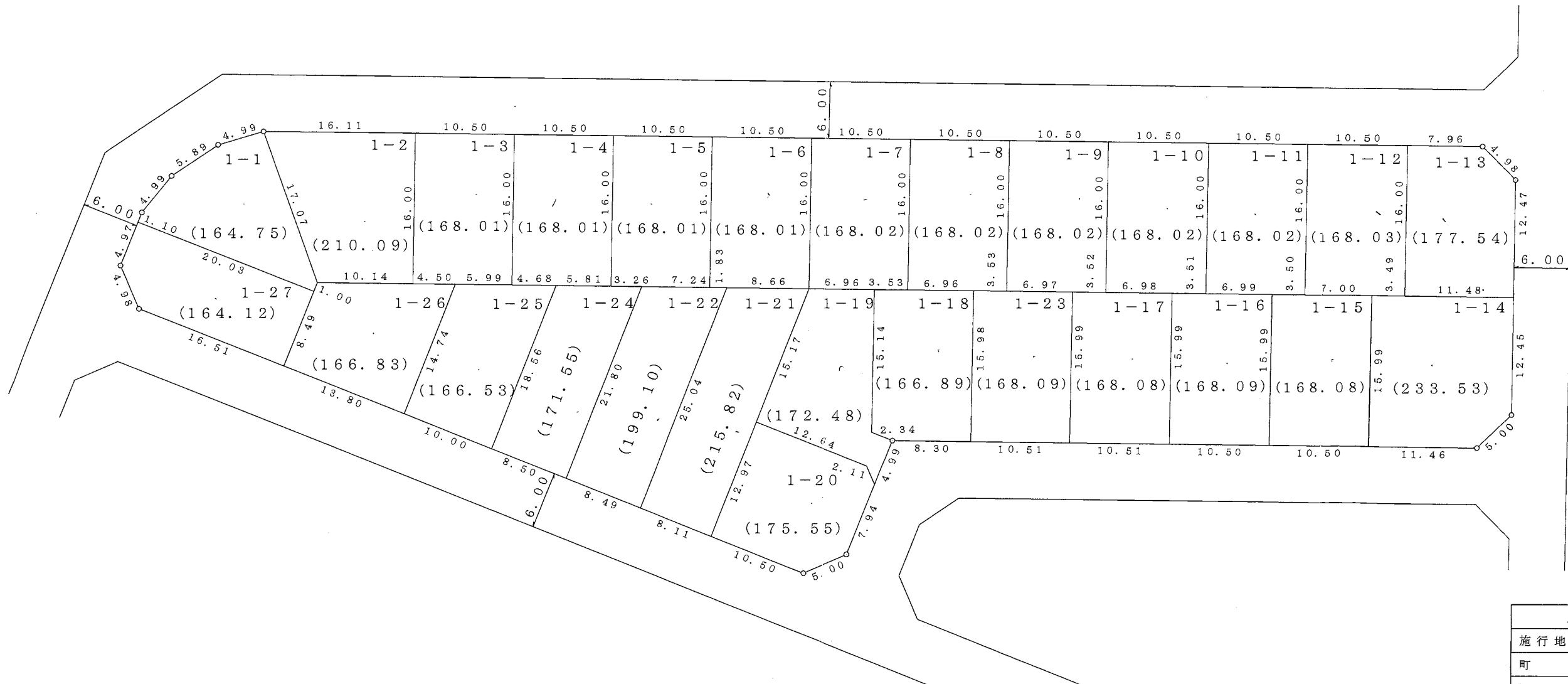
参考資料
この資料は換地処分時のものであり民々間、又は官民間の
所有権界を証明するものではありません。

大和都市計画事業旭ヶ丘特定土地区画整理事業

画地出来形図



S = 1 : 500




凡	例
施行地区界	
町界	
町名	旭ヶ丘五丁目
街区番号	〇〇BL
地番	〇

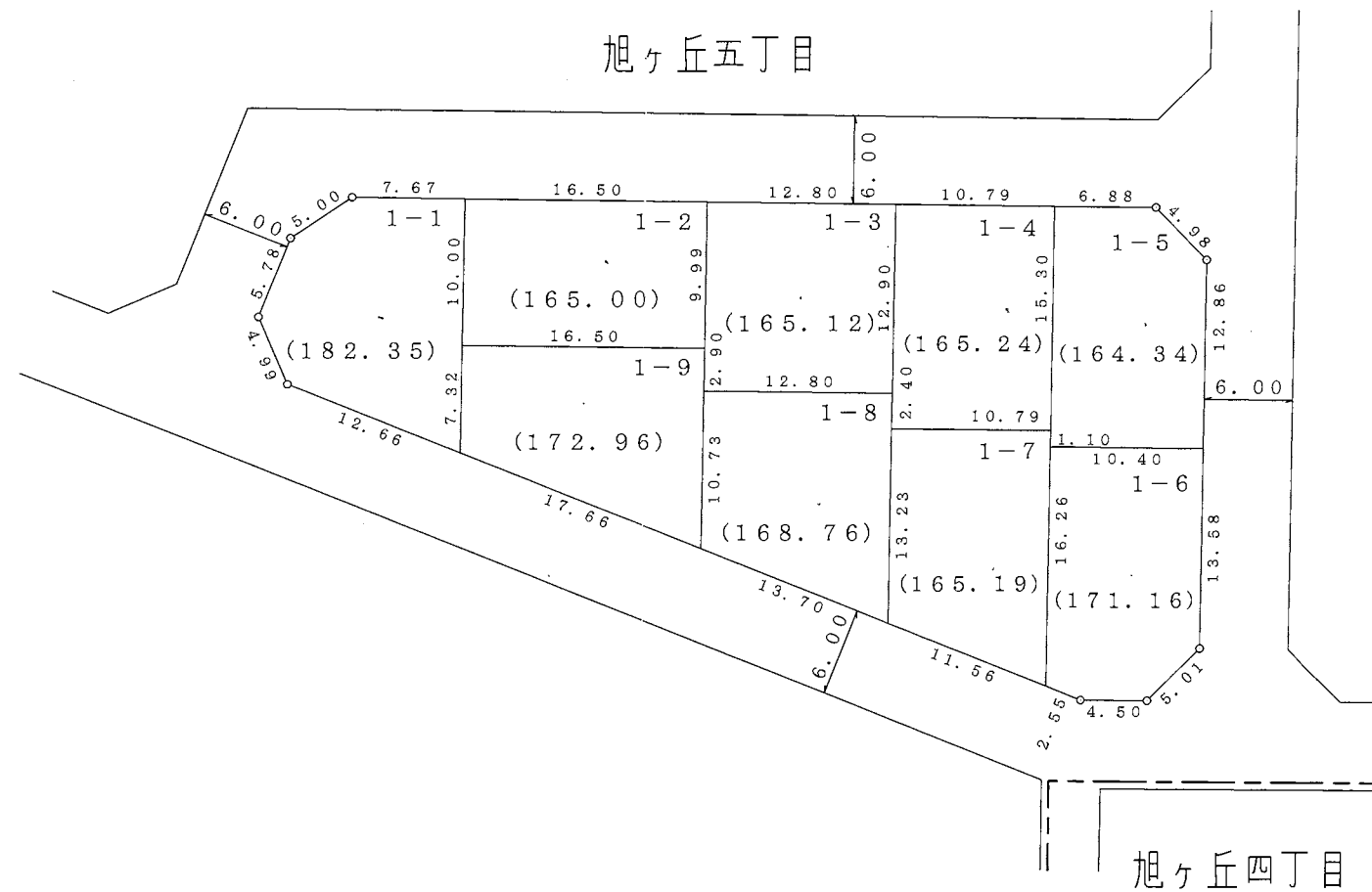
参考資料
 この資料は換地処分時のものであり民々間、又は官民間の
 所有権界を証明するものではありません。

大和都市計画事業旭ヶ丘特定土地区画整理事業

画地出来形図



S = 1 : 500



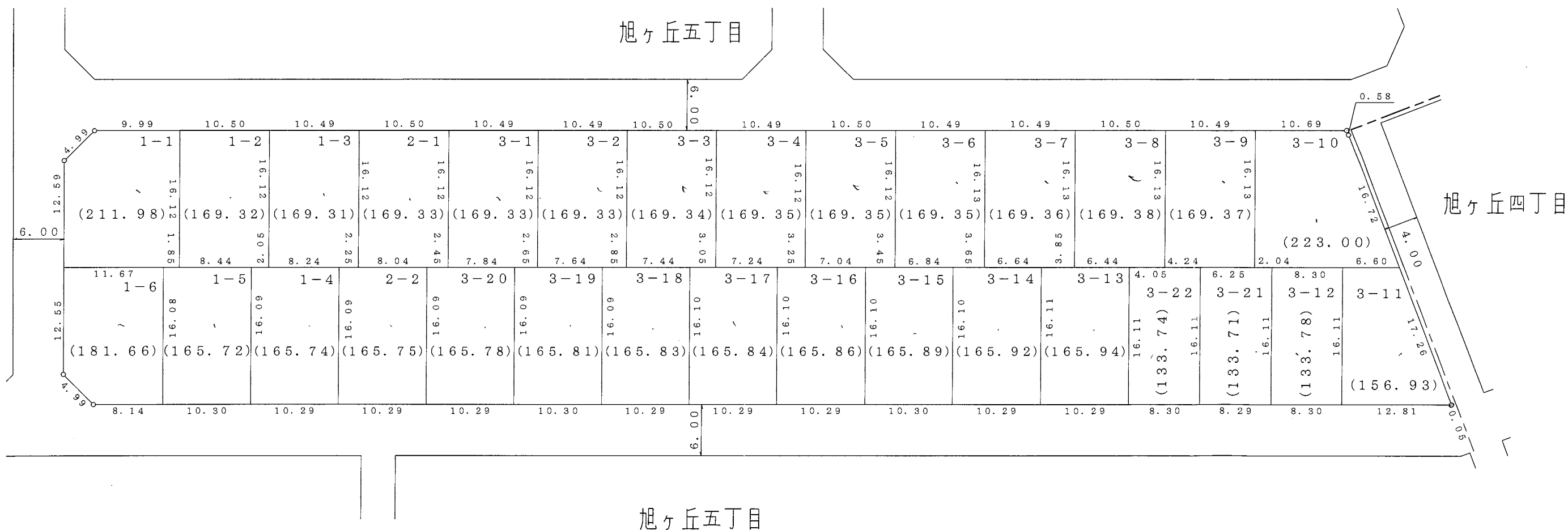
凡	例
施行地区界	
町界	
町名	旭ヶ丘五丁目
街区番号	〇〇BL
地番	〇

参考資料
 この資料は換地処分時のものであり民々間、又は官民間の
 所有権界を証明するものではありません。

大和都市計画事業旭ヶ丘特定土地区画整理事業 画地出来形図



S = 1 : 500



凡	例
施行地区界	
町界	
町名	旭ヶ丘五丁目
街区番号	〇〇BL
地番	〇

参考資料
 この資料は換地処分時のものであり民々間、又は官民間の
 所有権界を証明するものではありません。

大和都市計画事業 旭ヶ丘特定土地区画整理事業 画地出来形図



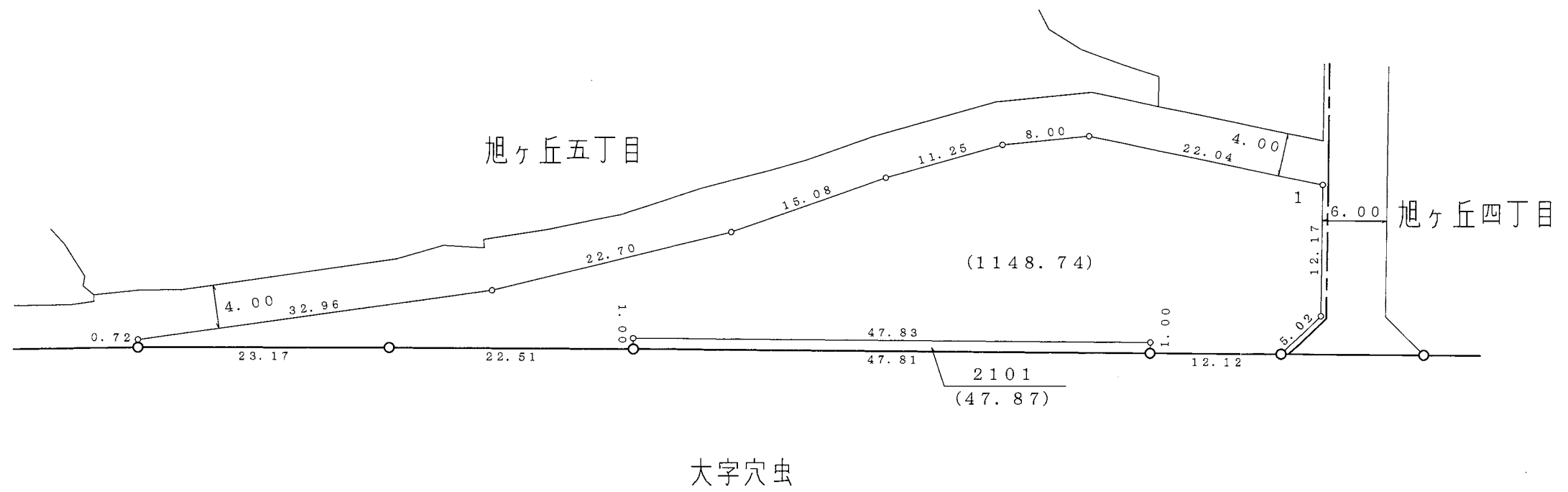
参考資料
 この資料は換地処分時のものであり民々間、又は官民間の
 所有権界を証明するものではありません。

凡 例	
施行地区界	——○——
町 界	-----
町 名	旭ヶ丘五丁目
街区番号	○OBL
地 番	○

大和都市計画事業旭ヶ丘特定土地区画整理事業 画地出来形図



S = 1 : 500



凡	例
施行地区界	
町界	
町名	旭ヶ丘五丁目
街区番号	〇〇BL
地番	〇

参考資料
 この資料は換地処分時のものであり民々間、又は官民間の
 所有権界を証明するものではありません。

大和都市計画事業旭ヶ丘特定土地区画整理事業

画地出来形図



S = 1 : 500




凡	例
施行地区界	
町界	
町名	旭ヶ丘五丁目
街区番号	〇〇BL
地番	〇

参考資料


この資料は換地処分時のものであり民々間、又は官民間の所有権界を証明するものではありません。

大和都市計画事業旭ヶ丘特定土地区画整理事業

画地出来形図



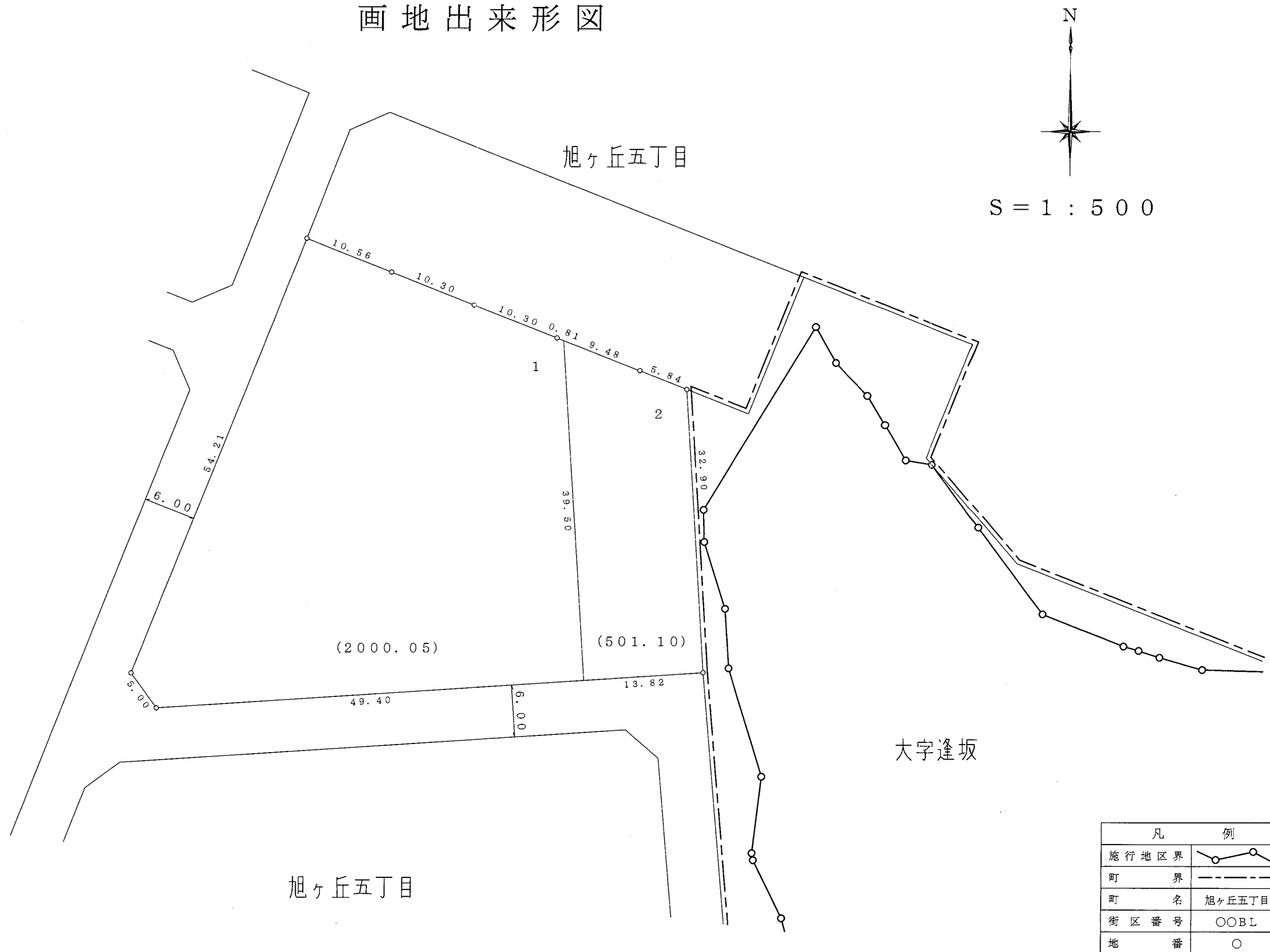
S = 1 : 500



凡	例
施行地区界	
町界	
町名	旭ヶ丘五丁目
街区番号	〇〇BL
地番	〇

参考資料
 この資料は換地処分時のものであり民々間、又は官民間の
 所有権界を証明するものではありません。

大和都市計画事業旭ヶ丘特定土地区画整理事業 画地出来形図



凡	例
施行地区界	
町界	
町名	旭ヶ丘五丁目
街区番号	〇〇BL
地番	〇

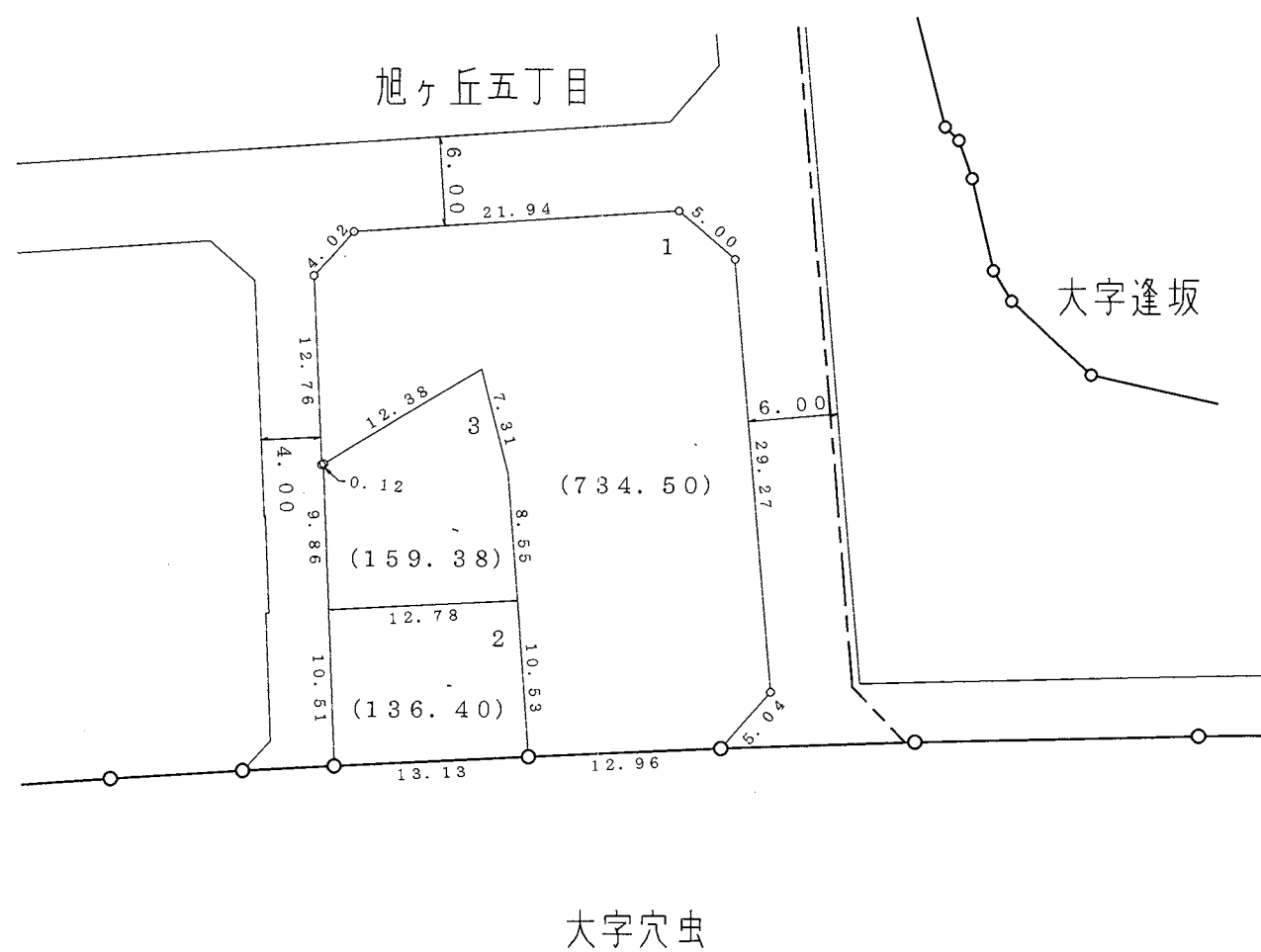
参考資料
この資料は換地処分時のものであり民々間、又は官民間の
所有権界を証明するものではありません。

大和都市計画事業旭ヶ丘特定土地区画整理事業

画地出来形図



S = 1 : 500



凡	例
施行地区界	
町界	
町名	旭ヶ丘五丁目
街区番号	〇〇BL
地番	〇

参考資料
 この資料は換地処分時のものであり民々間、又は官民間の
 所有権界を証明するものではありません。

大和都市計画事業旭ヶ丘特定土地区画整理事業 画地出来形図



S = 1 : 500



凡	例
施行地区界	
町界	
町名	旭ヶ丘五丁目
街区番号	〇〇BL
地番	〇

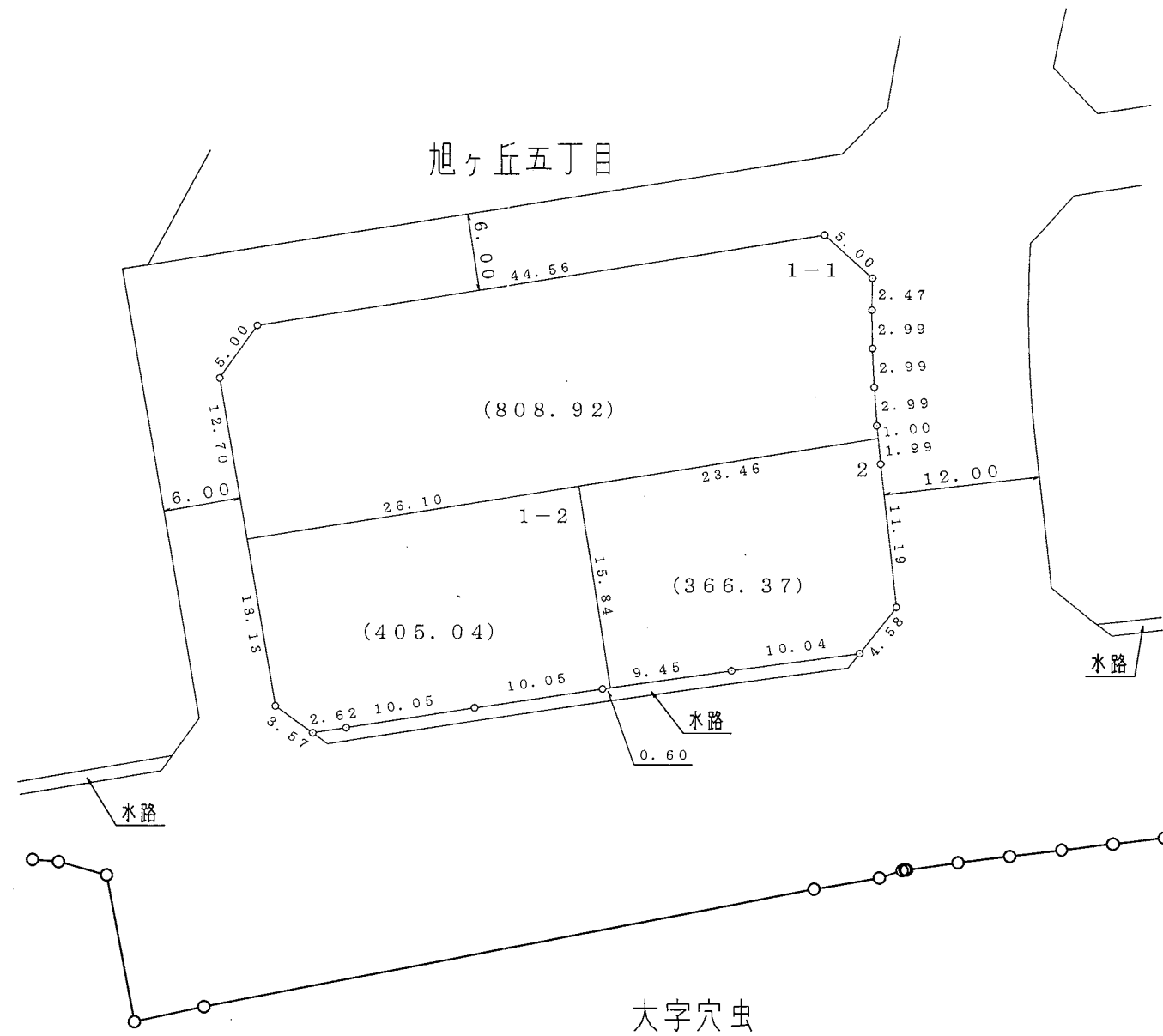
参考資料
この資料は換地処分時のものであり民々間、又は官民間の
所有権界を証明するものではありません。

大和都市計画事業旭ヶ丘特定土地区画整理事業

画地出来形図



S = 1 : 500




凡	例
施行地区界	
町界	
町名	旭ヶ丘五丁目
街区番号	〇〇BL
地番	〇

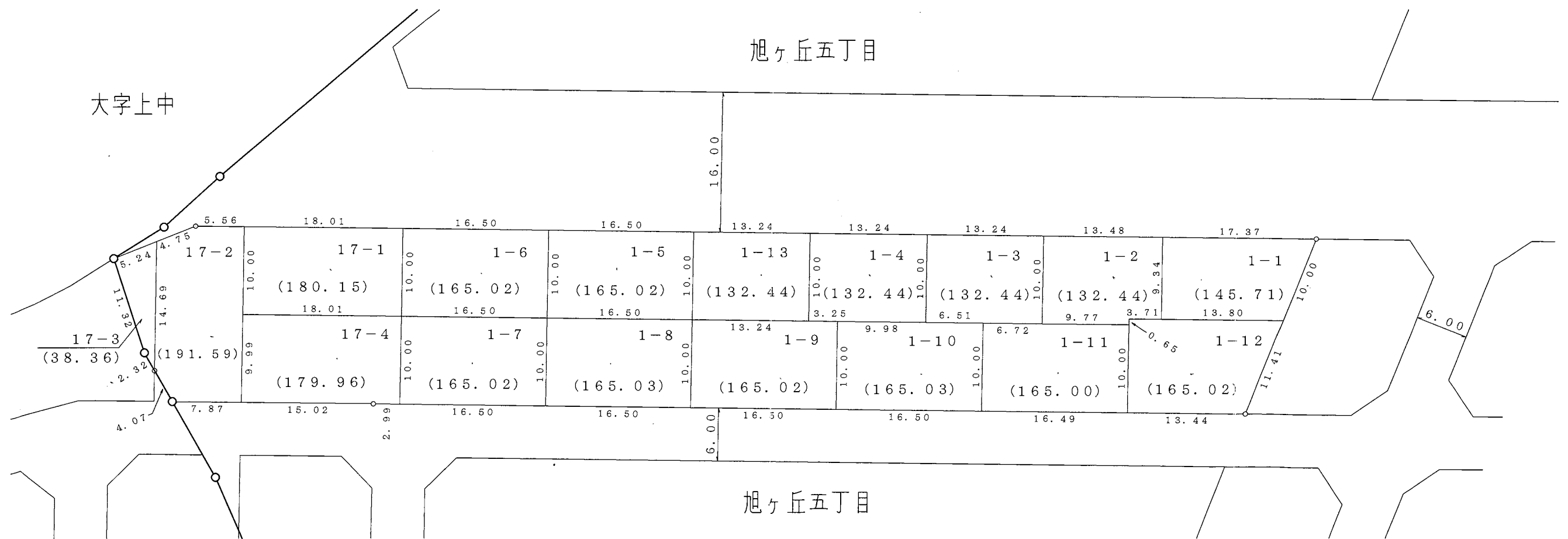
参考資料
 この資料は換地処分時のものであり民々間、又は官民間の
 所有権界を証明するものではありません。

大和都市計画事業旭ヶ丘特定土地区画整理事業

画地出来形図



S = 1 : 500



凡	例
施行地区界	
町界	
町名	旭ヶ丘五丁目
街区番号	〇〇BL
地番	〇

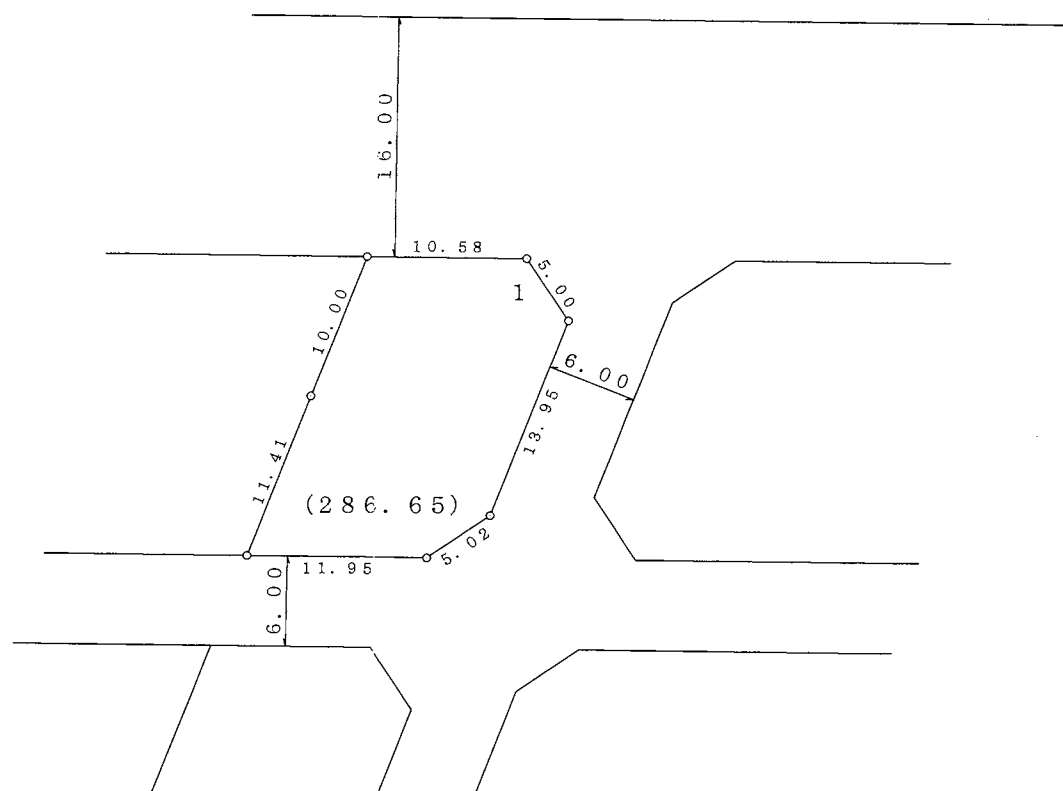
参考資料
 この資料は換地処分時のものであり民々間、又は官民間の
 所有権界を証明するものではありません。

大和都市計画事業旭ヶ丘特定土地区画整理事業

画地出来形図



S = 1 : 500



凡	例
施行地区界	
町界	
町名	旭ヶ丘五丁目
街区番号	〇〇BL
地番	〇

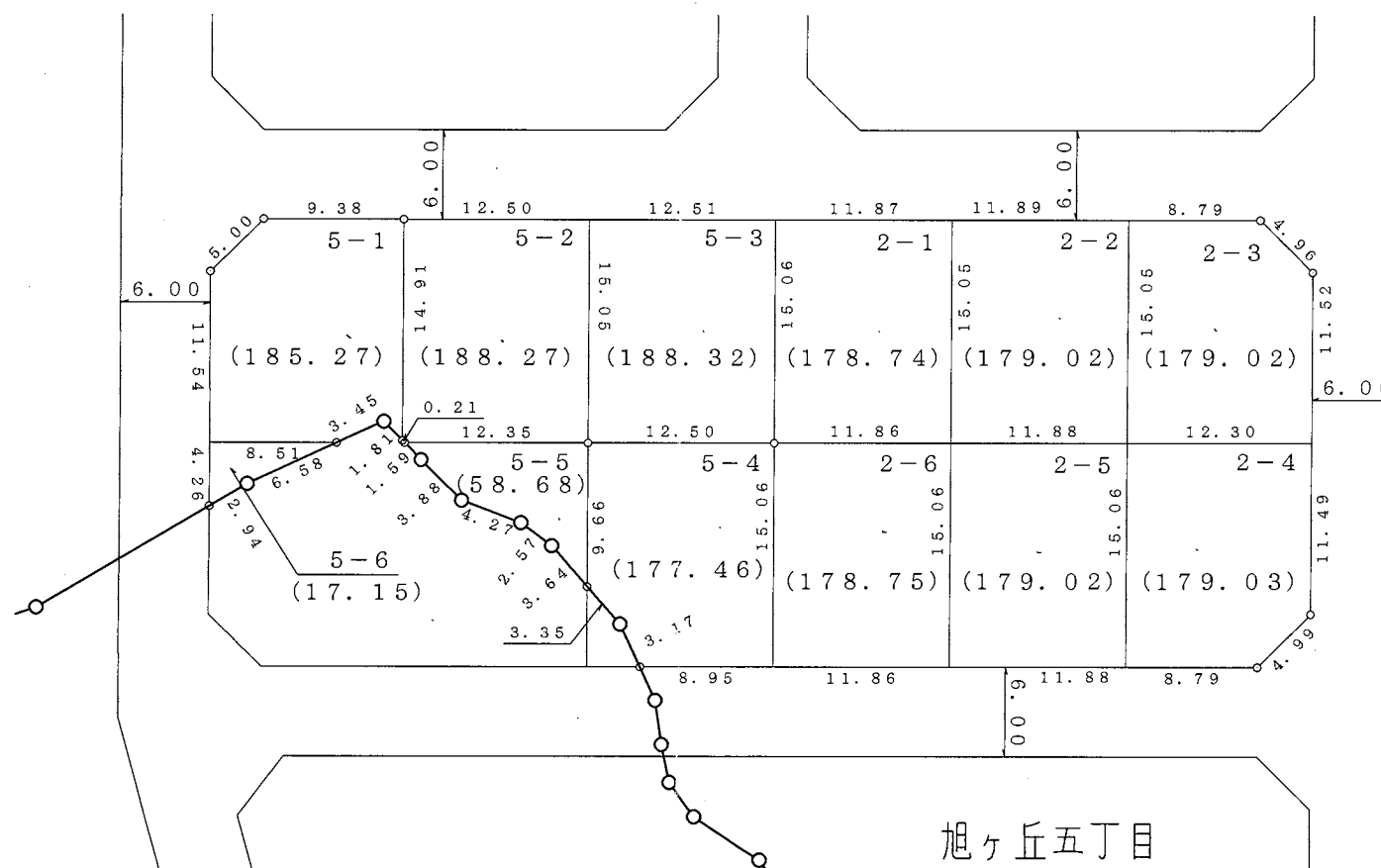
参考資料
 この資料は換地処分時のものであり民々間、又は官民間の
 所有権界を証明するものではありません。

大和都市計画事業旭ヶ丘特定土地区画整理事業 画地出来形図



S = 1 : 500

旭ヶ丘五丁目



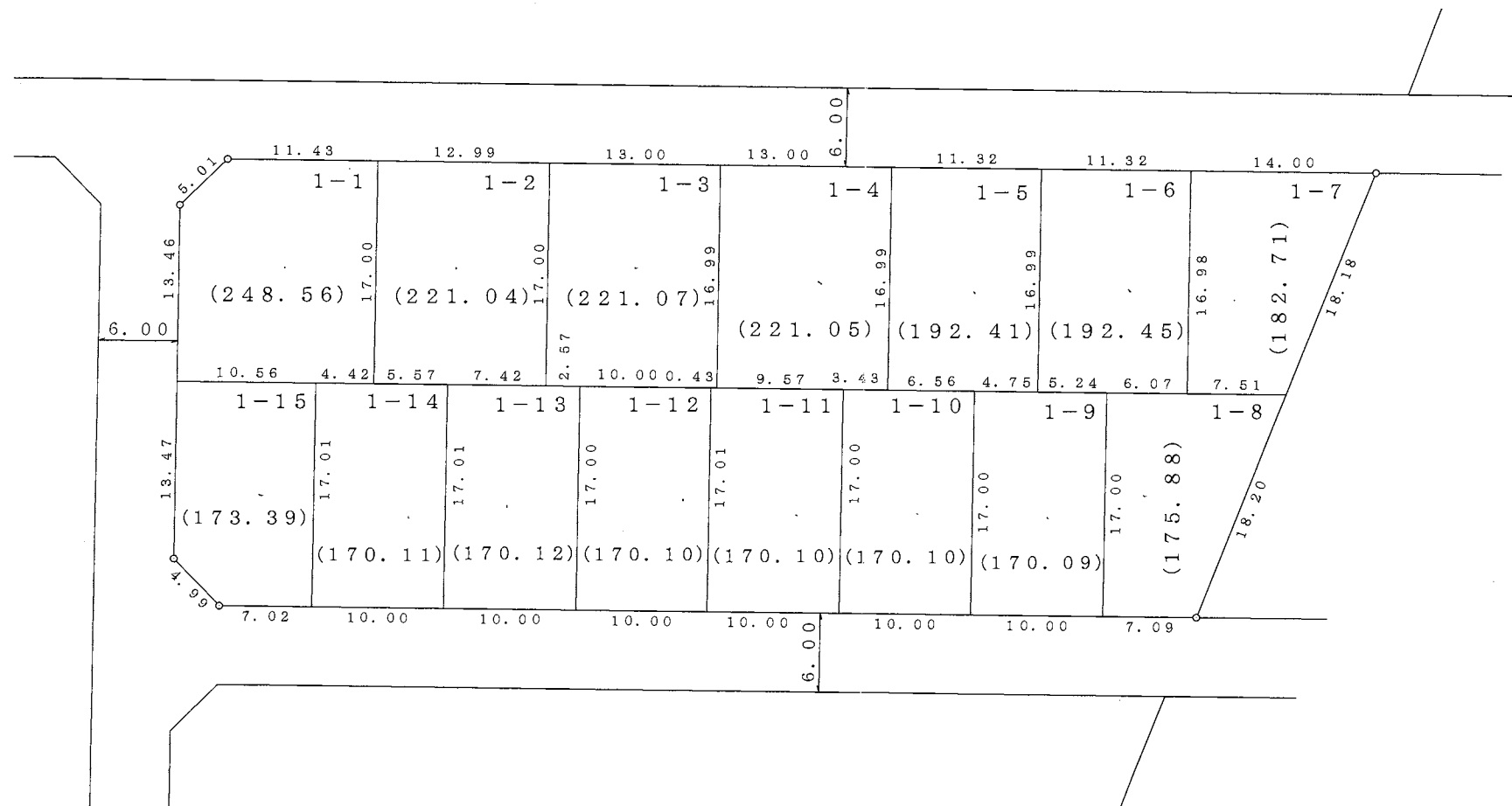
凡	例
施行地区界	
町界	
町名	旭ヶ丘五丁目
街区番号	〇〇BL
地番	〇

参考資料
 この資料は換地処分時のものであり民々間、又は官民間の
 所有権界を証明するものではありません。

大和都市計画事業旭ヶ丘特定土地区画整理事業 画地出来形図



S = 1 : 500



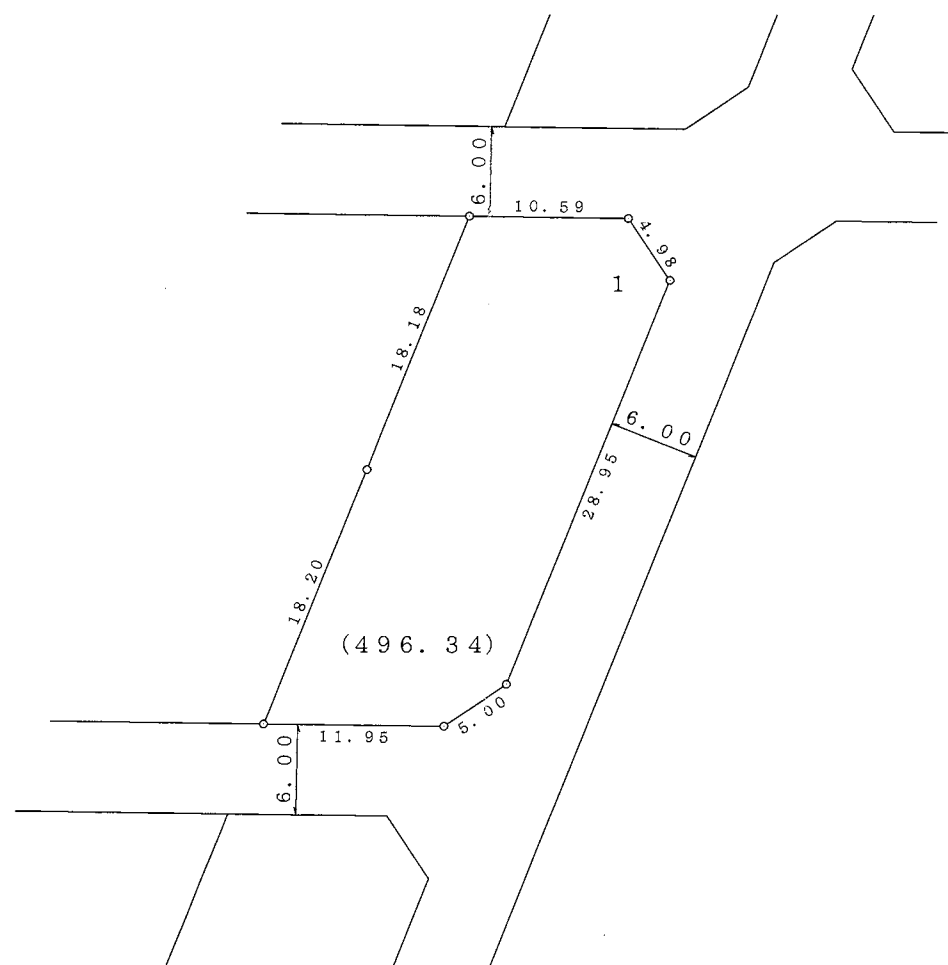
凡	例
施行地区界	
町界	
町名	旭ヶ丘五丁目
街区番号	〇〇BL
地番	〇

参考資料
 この資料は換地処分時のものであり民々間、又は官民間の
 所有権界を証明するものではありません。

大和都市計画事業旭ヶ丘特定土地区画整理事業 画地出来形図



S = 1 : 500




凡	例
施行地区界	
町界	
町名	旭ヶ丘五丁目
街区番号	〇〇BL
地番	〇

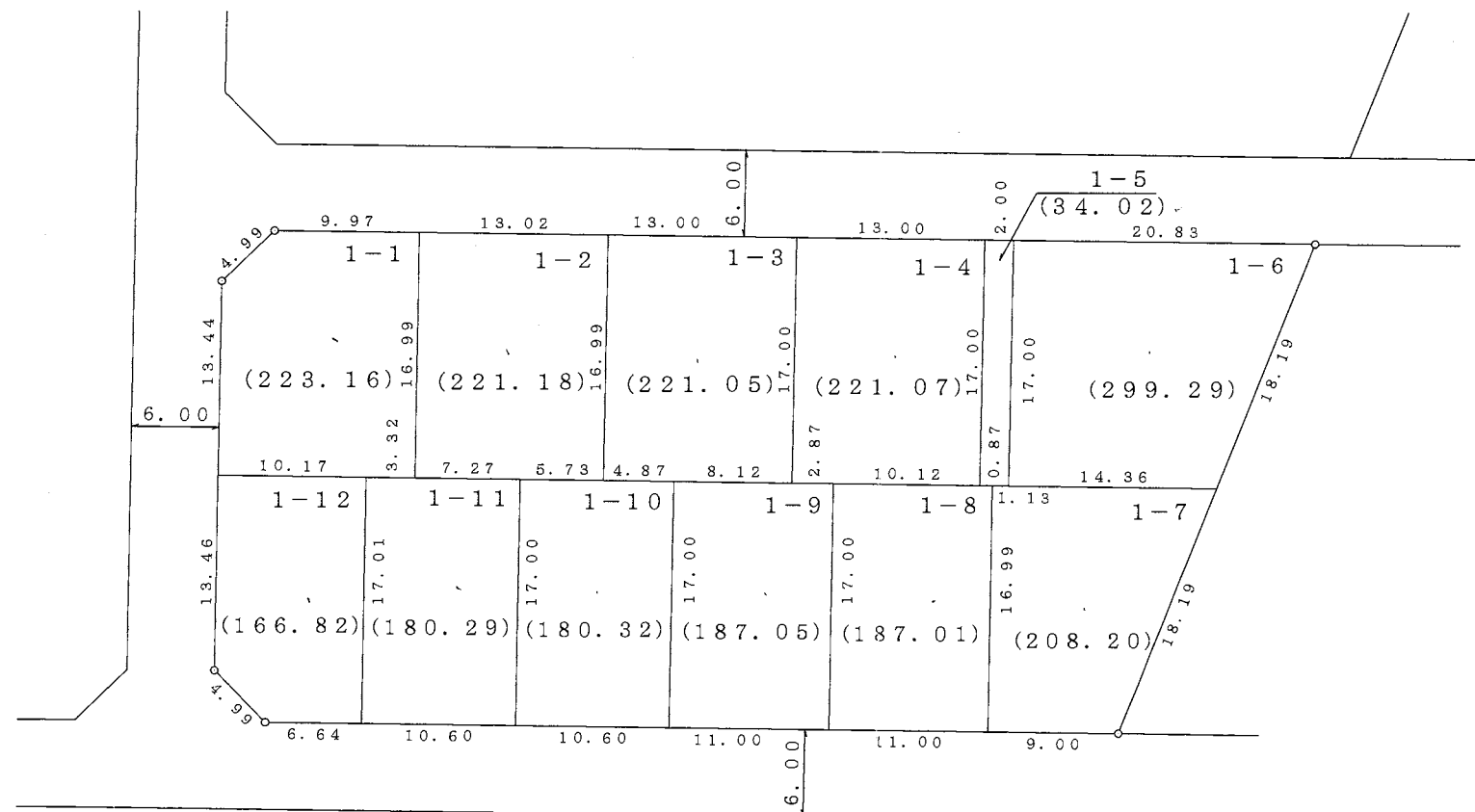
参考資料
 この資料は換地処分時のものであり民々間、又は官民間の
 所有権界を証明するものではありません。

大和都市計画事業旭ヶ丘特定土地区画整理事業

画地出来形図



S = 1 : 500



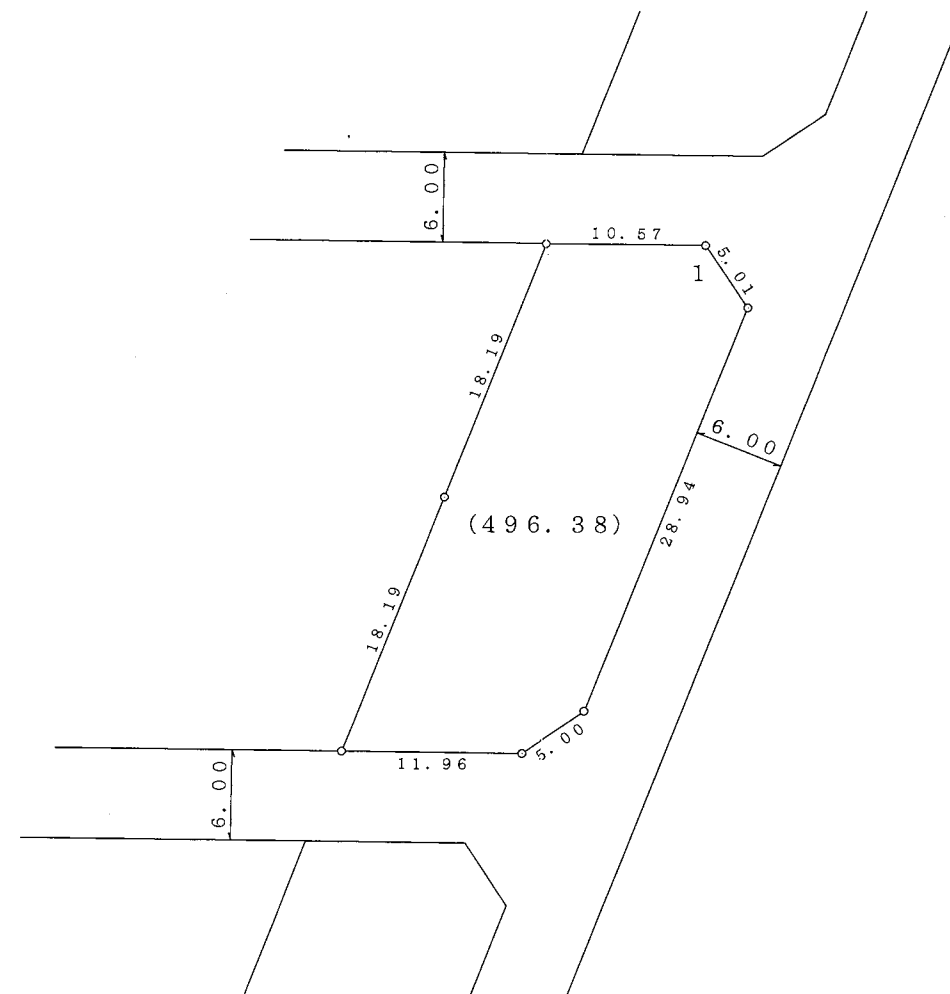
凡	例
施行地区界	
町界	
町名	旭ヶ丘五丁目
街区番号	〇〇BL
地番	〇

参考資料
 この資料は換地処分時のものであり民々間、又は官民間の
 所有権界を証明するものではありません。

大和都市計画事業旭ヶ丘特定土地区画整理事業 画地出来形図



S = 1 : 500




凡	例
施行地区界	
町界	
町名	旭ヶ丘五丁目
街区番号	〇〇BL
地番	〇

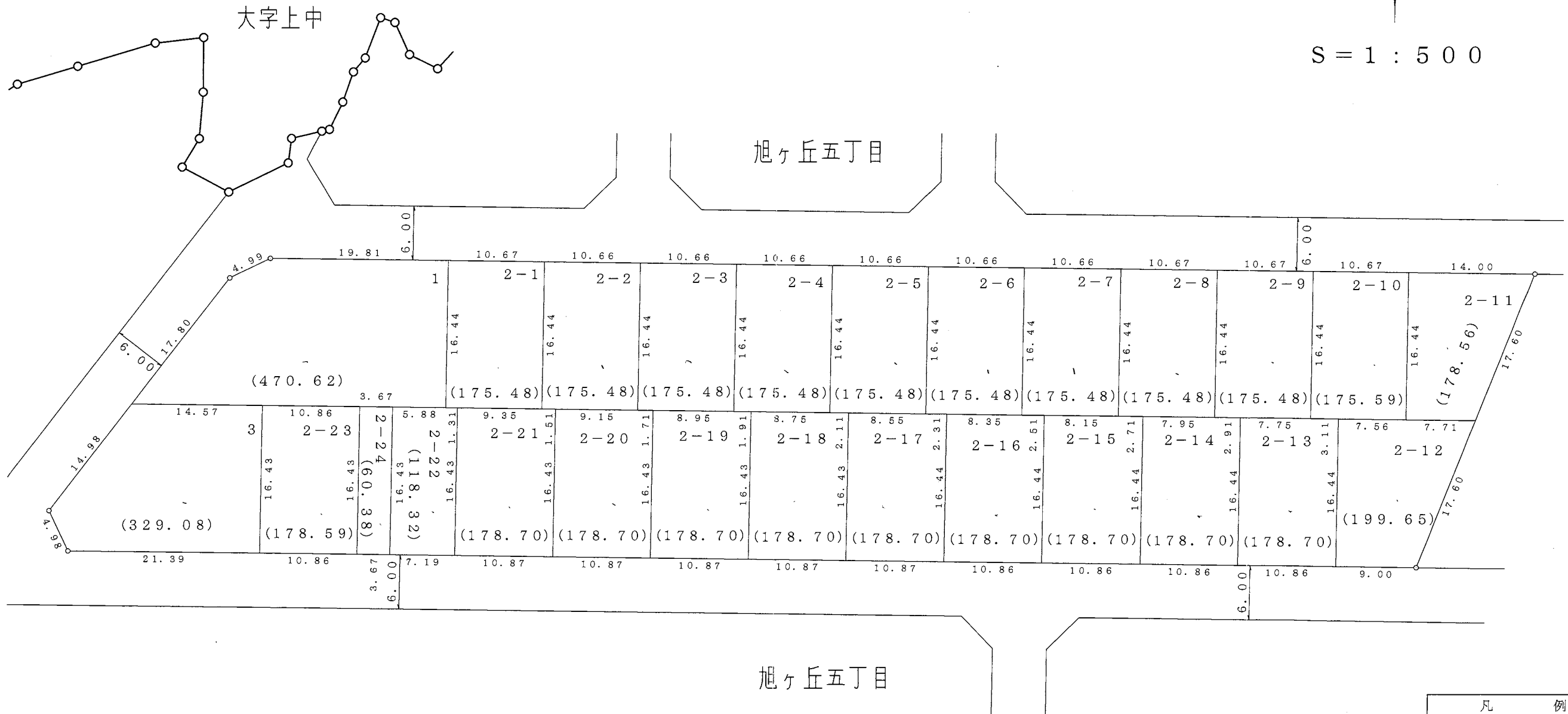
参考資料
この資料は換地処分時のものであり民々間、又は官民間の
所有権界を証明するものではありません。

大和都市計画事業旭ヶ丘特定土地区画整理事業

画地出来形図




S = 1 : 500



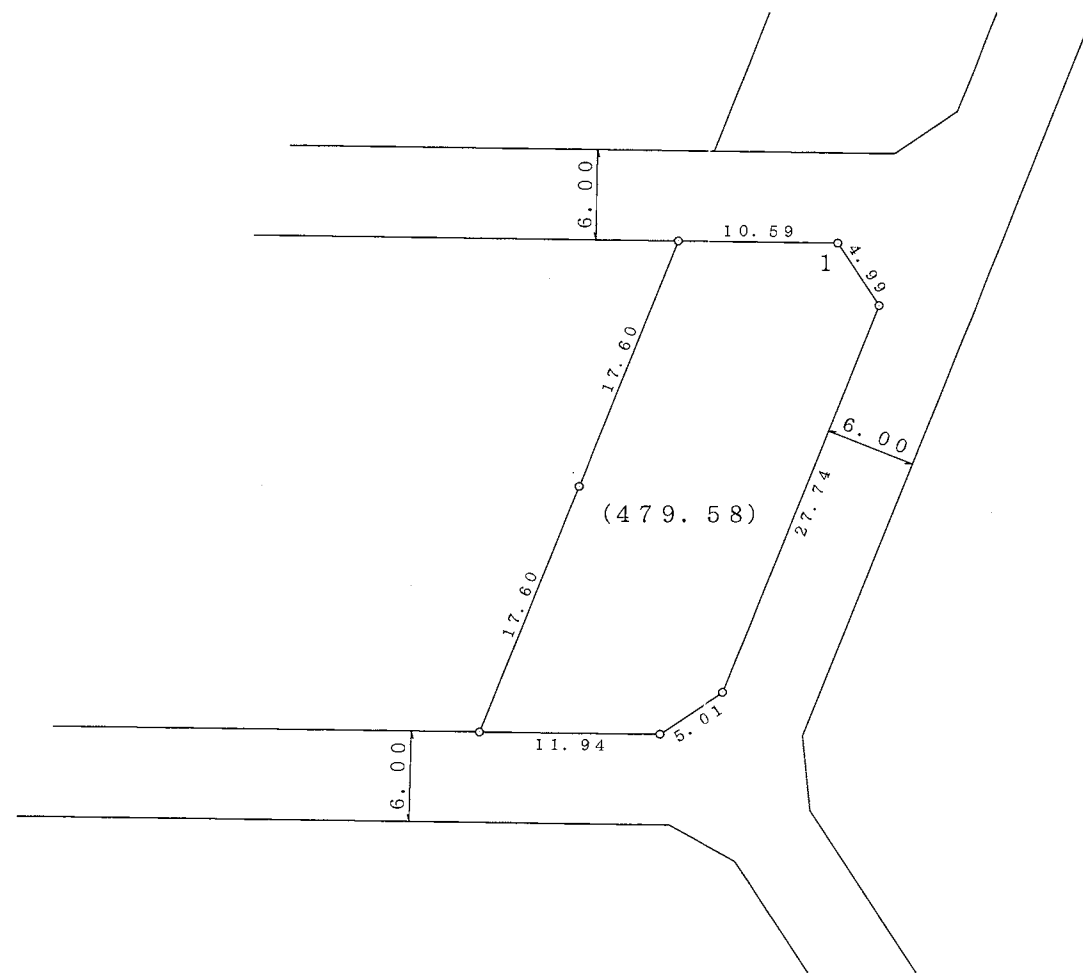
凡	例
施行地区界	
町界	
町名	旭ヶ丘五丁目
街区番号	〇〇BL
地番	〇

参考資料
 この資料は換地処分時のものであり民々間、又は官民間の
 所有権界を証明するものではありません。

大和都市計画事業旭ヶ丘特定土地区画整理事業 画地出来形図



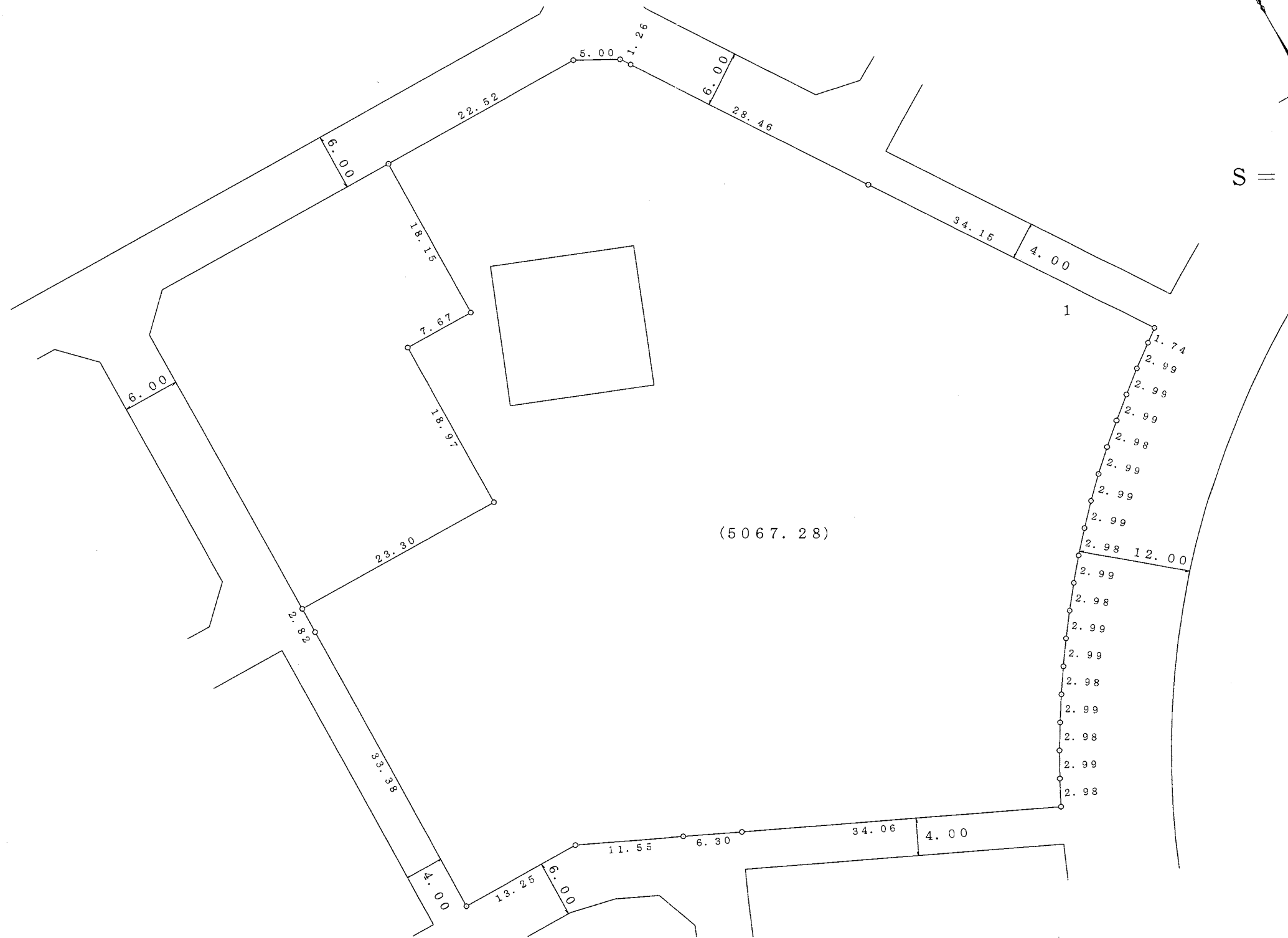
S = 1 : 500



凡	例
施行地区界	
町界	
町名	旭ヶ丘五丁目
街区番号	〇〇BL
地番	〇

参考資料
この資料は換地処分時のものであり民々間、又は官民間の
所有権界を証明するものではありません。

大和都市計画事業旭ヶ丘特定土地区画整理事業 画地出来形図



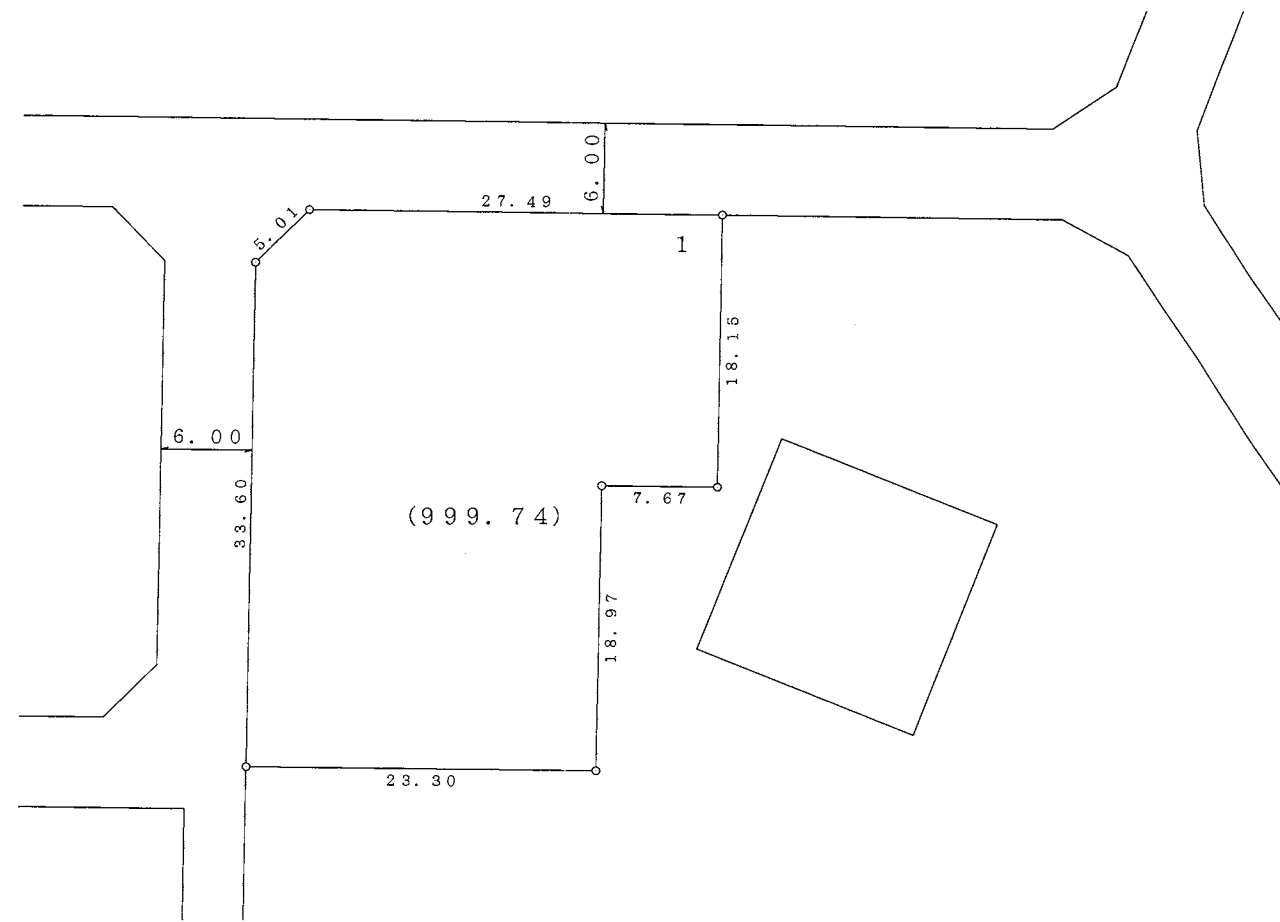
凡	例
施行地区界	
町界	
町名	旭ヶ丘五丁目
街区番号	〇〇BL
地番	〇

参考資料
この資料は換地処分時のものであり民々間、又は官民間の
所有権界を証明するものではありません。

大和都市計画事業旭ヶ丘特定土地区画整理事業 画地出来形図



S = 1 : 500



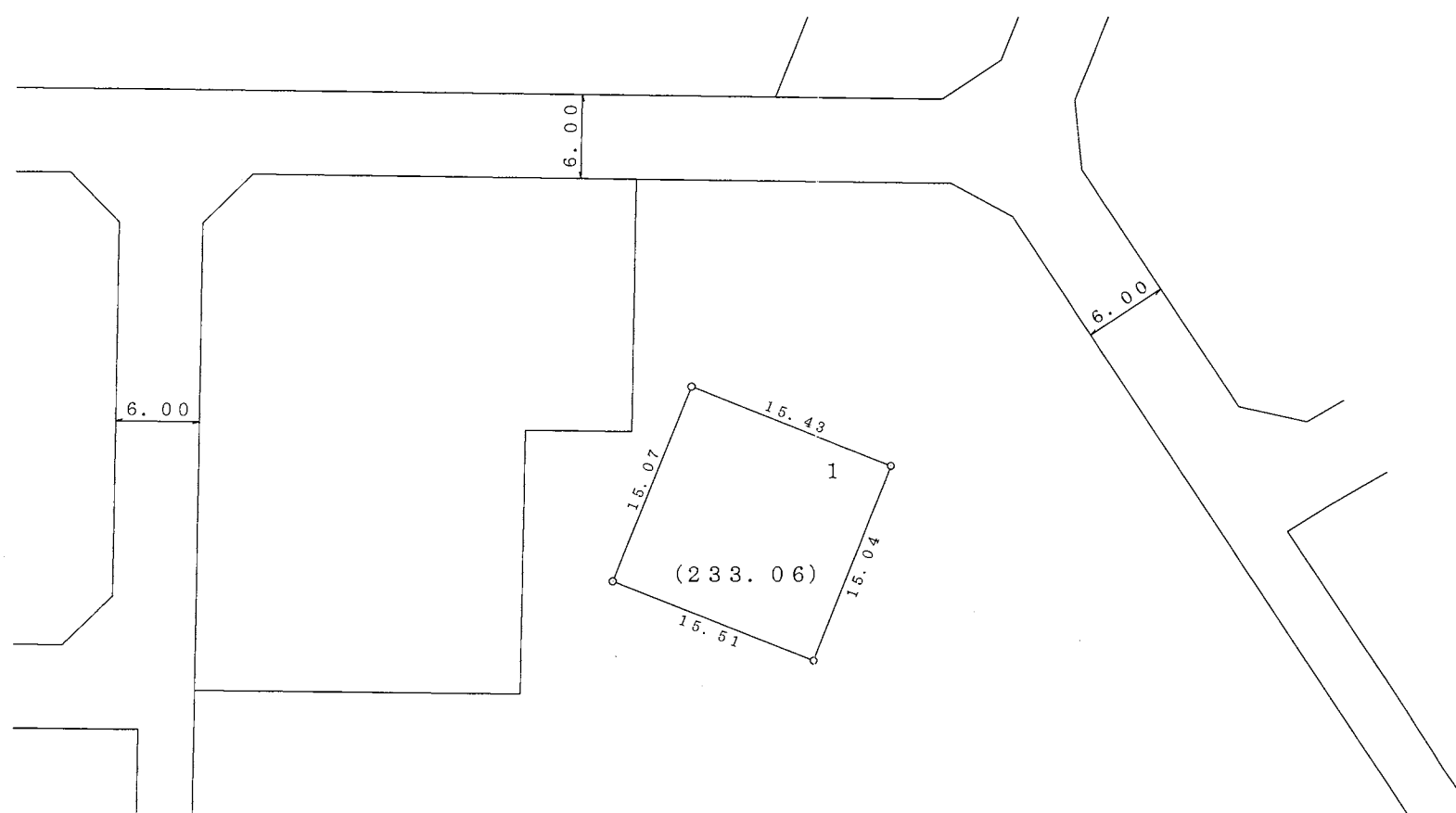
凡	例
施行地区界	
町界	
町名	旭ヶ丘五丁目
街区番号	〇〇BL
地番	〇

参考資料
 この資料は換地処分時のものであり民々間、又は官民間の
 所有権界を証明するものではありません。

大和都市計画事業旭ヶ丘特定土地区画整理事業 画地出来形図



S = 1 : 500



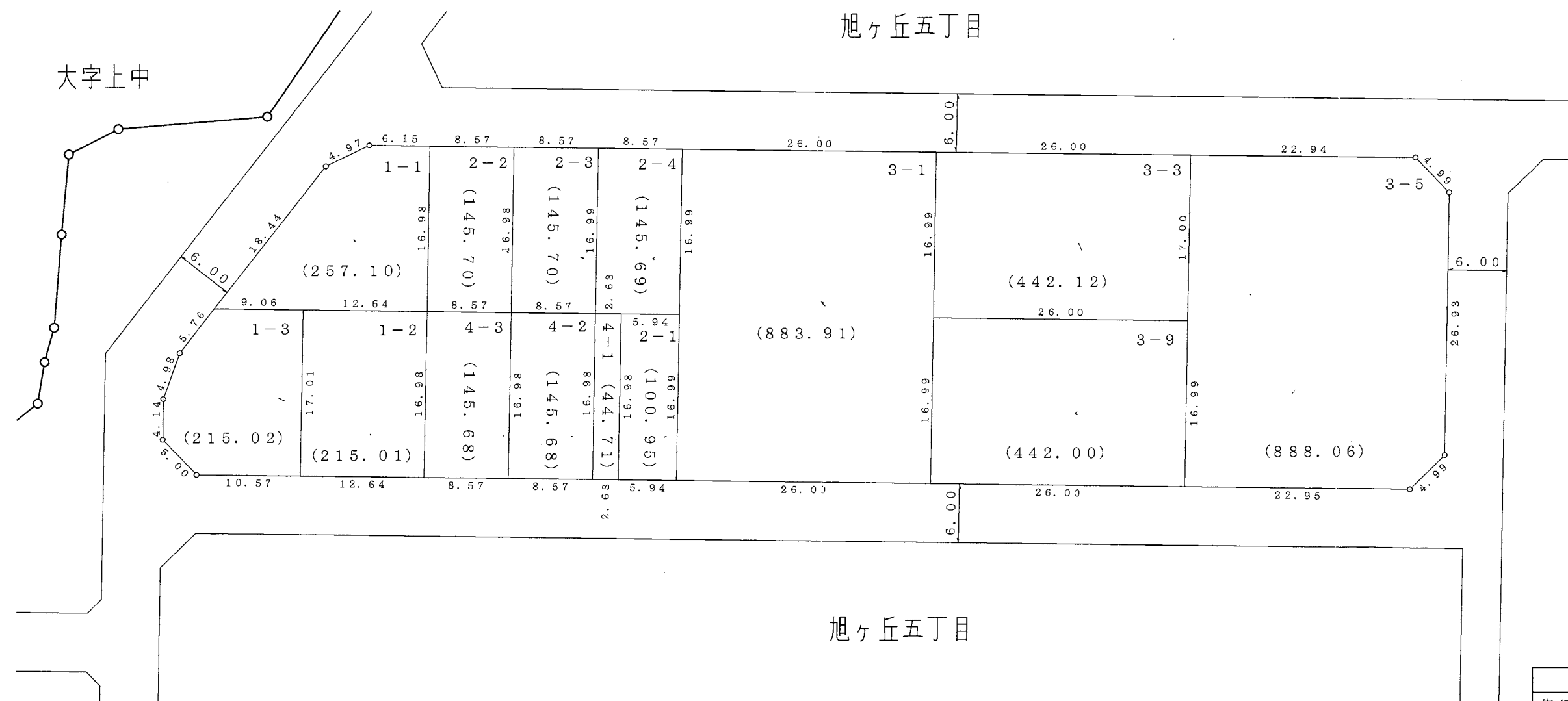
凡	例
施行地区界	
町界	
町名	旭ヶ丘五丁目
街区番号	〇〇BL
地番	〇

参考資料
この資料は換地処分時のものであり民々間、又は官民間の
所有権界を証明するものではありません。

大和都市計画事業旭ヶ丘特定土地区画整理事業 画地出来形図



S = 1 : 500



凡	例
施行地区界	
町界	
町名	旭ヶ丘五丁目
街区番号	〇〇BL
地番	〇

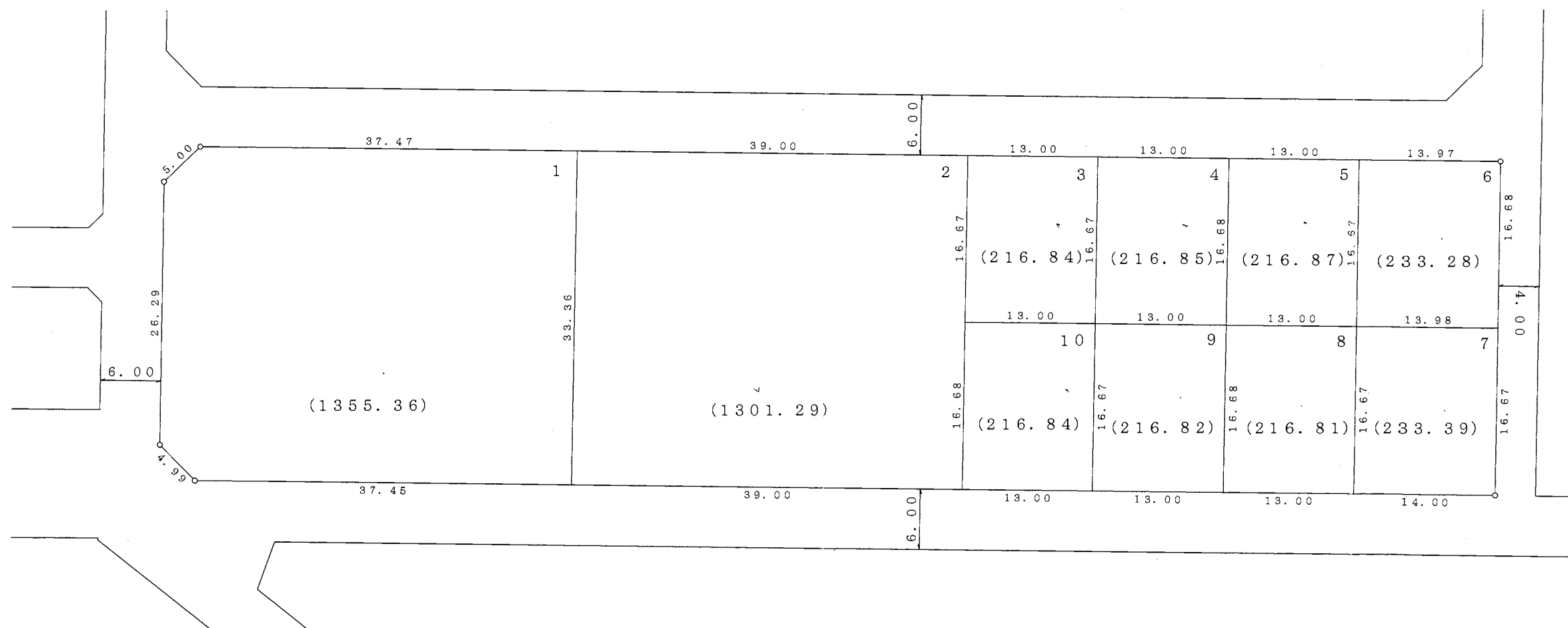
参考資料
 この資料は換地処分時のものであり民々間、又は官民間の
 所有権界を証明するものではありません。

大和都市計画事業旭ヶ丘特定土地区画整理事業

画地出来形図



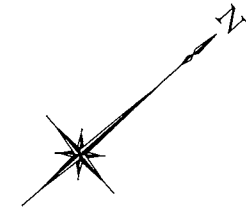
S = 1 : 500



凡	例
施行地区界	
町界	
町名	旭ヶ丘五丁目
街区番号	〇〇BL
地番	〇

参考資料
 この資料は換地処分時のものであり民々間、又は官民間の
 所有権界を証明するものではありません。

大和都市計画事業旭ヶ丘特定土地区画整理事業 画地出来形図



S = 1 : 500



凡	例
施行地区界	
町界	
町名	旭ヶ丘五丁目
街区番号	〇〇BL
地番	〇

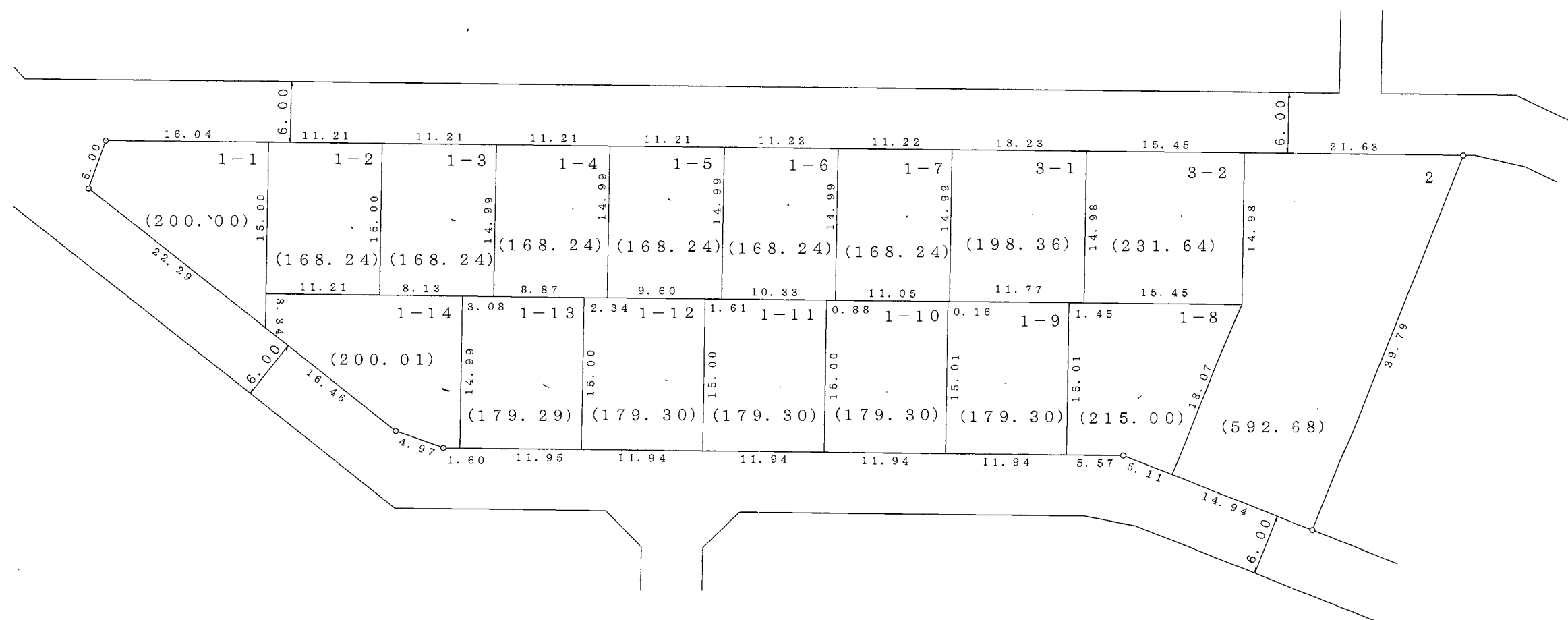
参考資料
 この資料は換地処分時のものであり民々間、又は官民間の
 所有権界を証明するものではありません。

大和都市計画事業旭ヶ丘特定土地区画整理事業

画地出来形図




S = 1 : 500



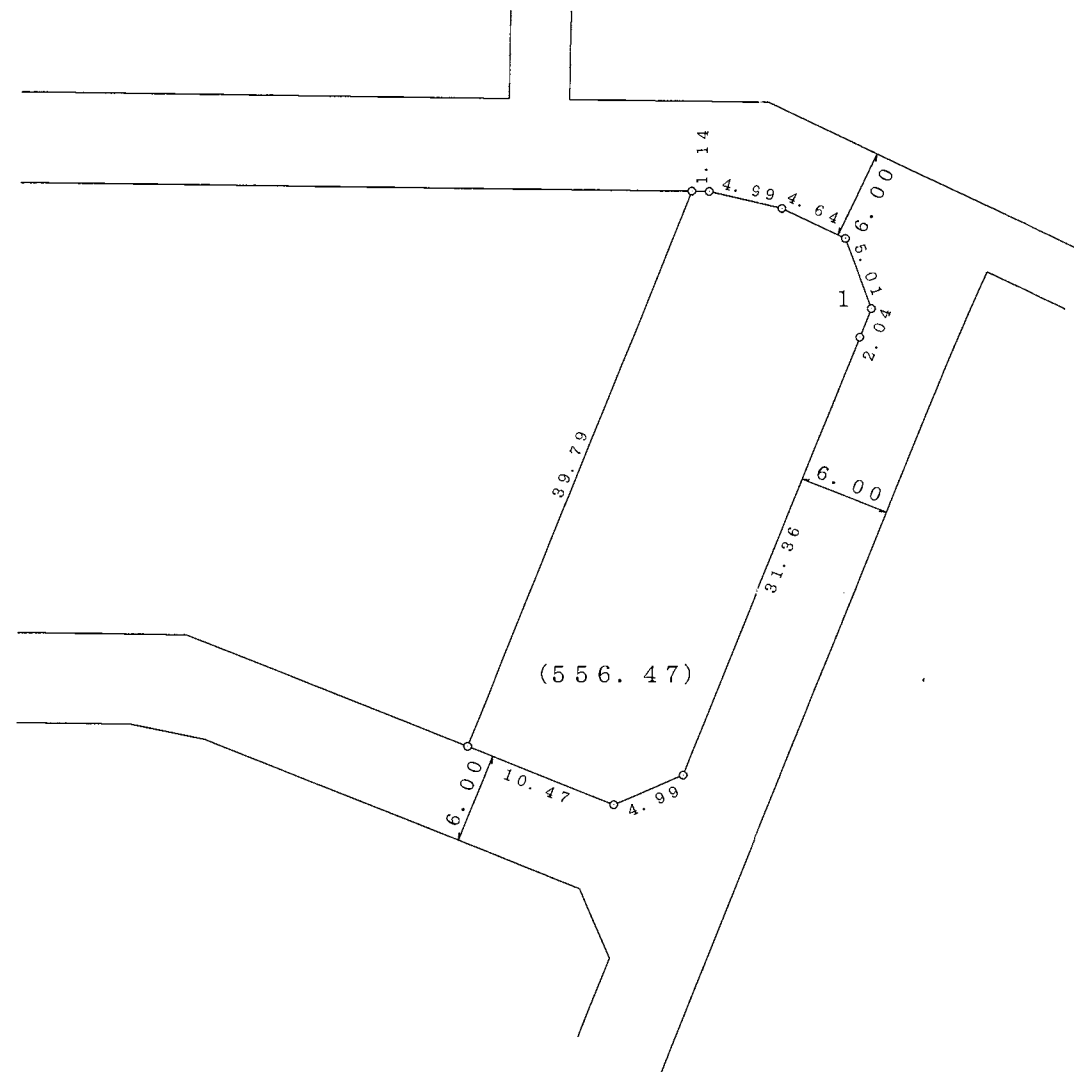
凡	例
施行地区界	
町界	
町名	旭ヶ丘五丁目
街区番号	〇〇BL
地番	〇

参考資料
 この資料は換地処分時のものであり民々間、又は官民間の
 所有権界を証明するものではありません。

大和都市計画事業旭ヶ丘特定土地区画整理事業 画地出来形図



S = 1 : 500



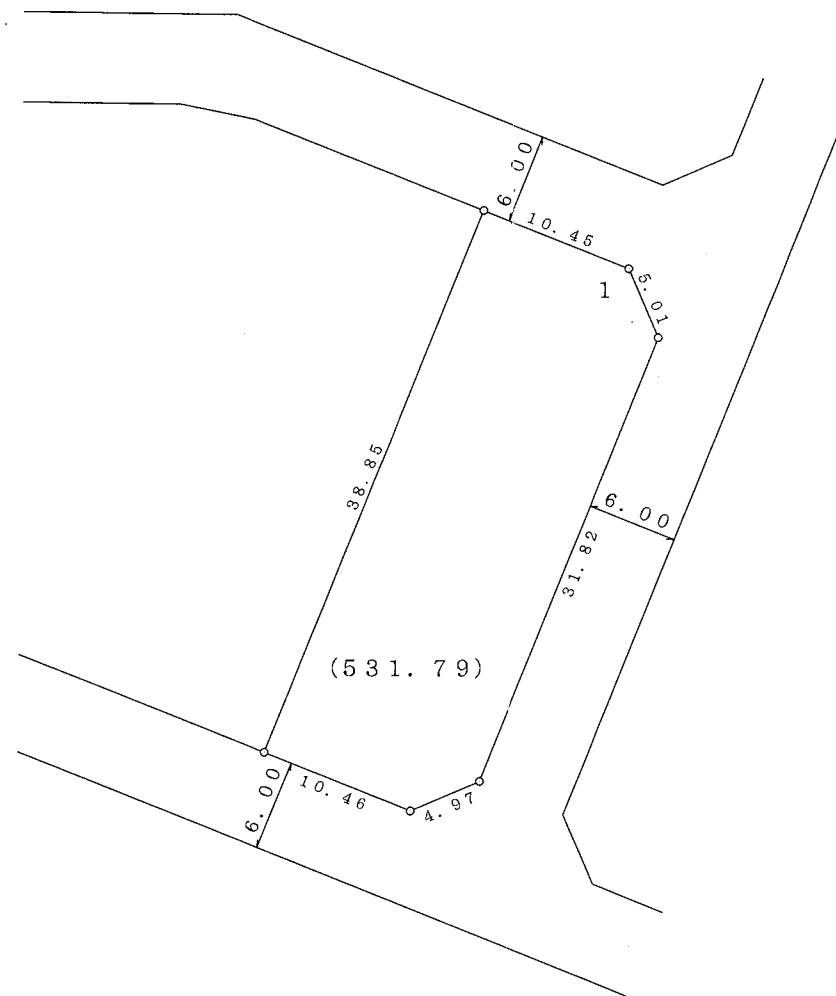
凡	例
施行地区界	
町界	
町名	旭ヶ丘五丁目
街区番号	〇〇BL
地番	〇

参考資料
この資料は換地処分時のものであり民々間、又は官民間の
所有権界を証明するものではありません。

大和都市計画事業旭ヶ丘特定土地区画整理事業 画地出来形図



S = 1 : 500




凡	例
施行地区界	
町界	
町名	旭ヶ丘五丁目
街区番号	〇〇BL
地番	〇

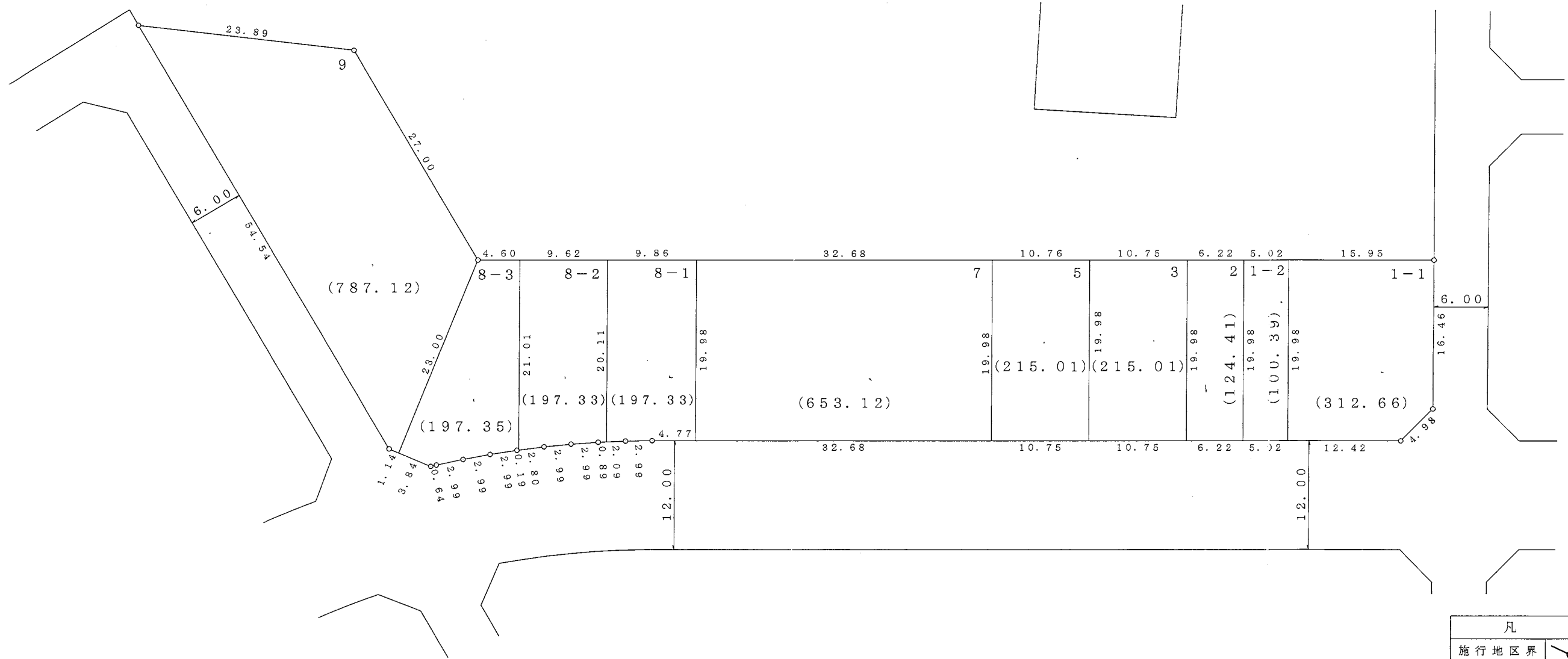
参考資料
この資料は換地処分時のものであり民々間、又は官民間の
所有権界を証明するものではありません。

大和都市計画事業旭ヶ丘特定土地区画整理事業

画地出来形図




S = 1 : 500



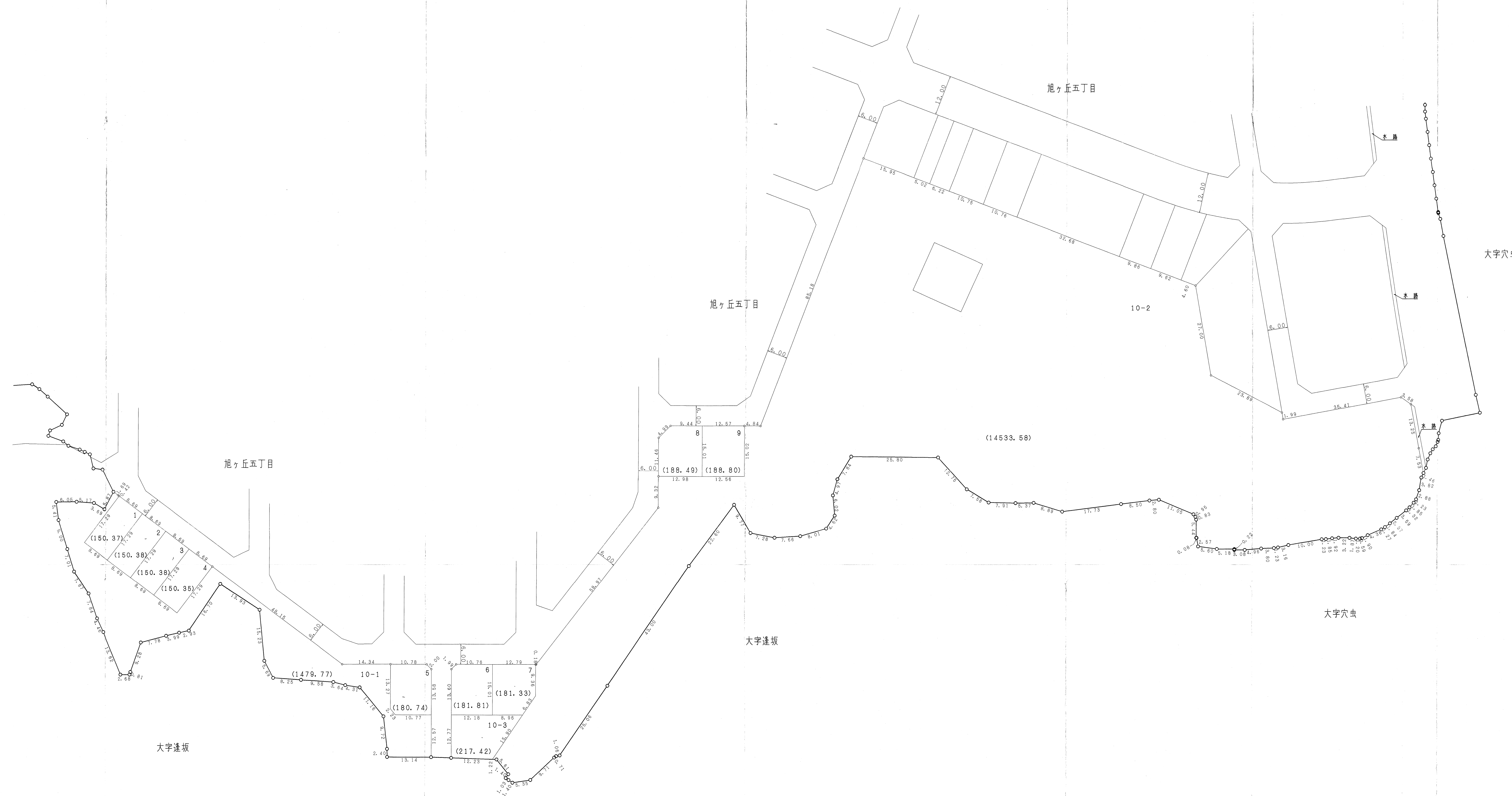
凡 例	
施行地区界	
町 界	
町 名	旭ヶ丘五丁目
街区番号	〇〇BL
地 番	〇

参考資料
 この資料は換地処分時のものであり民々間、又は官民間の
 所有権界を証明するものではありません。

大和都市計画事業旭ヶ丘特定土地区画整理事業 画地出来形図



S = 1 : 5 0 0



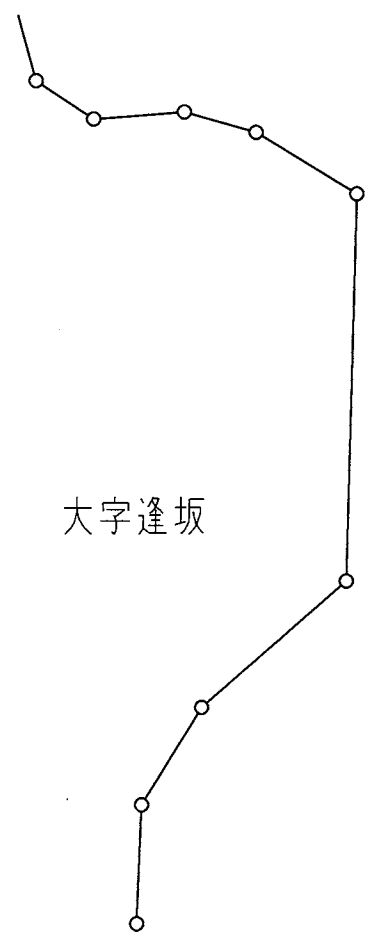
凡	例
通行地境界	
町界	
町名	旭ヶ丘五丁目
図区番号	5BL
期	3

参考資料
この資料は換地処分時のものであり、民間、又は官民間の
所有権を証明するものではありません。

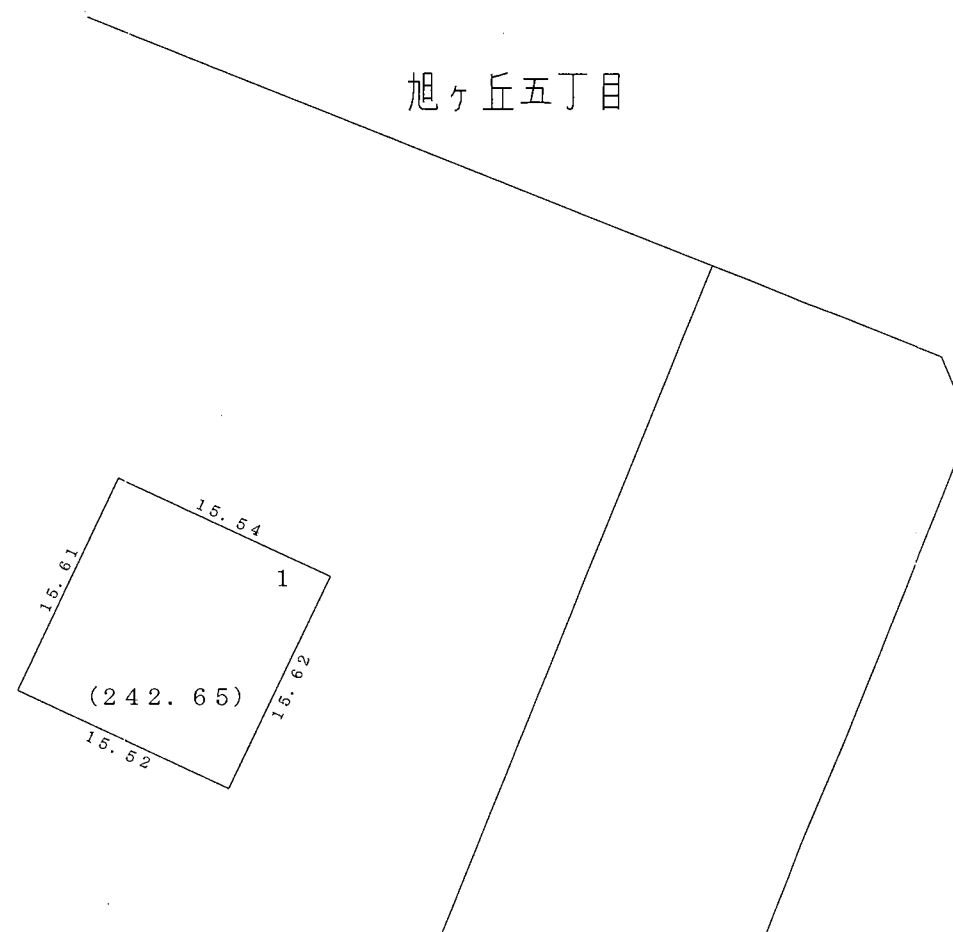
大和都市計画事業旭ヶ丘特定土地区画整理事業 画地出来形図



S = 1 : 500



大字逢坂



旭ヶ丘五丁目

旭ヶ丘五丁目

凡	例
施行地区界	
町界	-----
町名	旭ヶ丘五丁目
街区番号	〇〇BL
地番	〇

参考資料
この資料は換地処分時のものであり民々間、又は官民間の
所有権界を証明するものではありません。