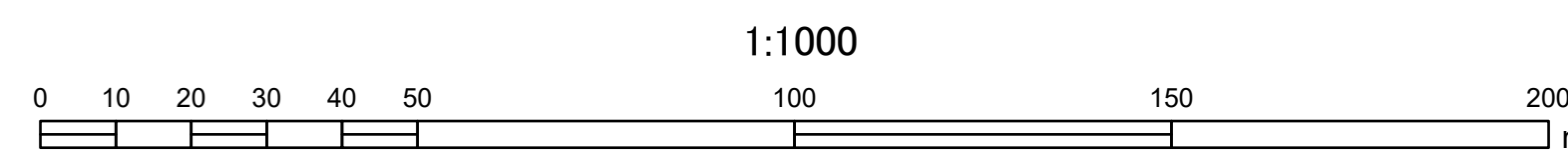
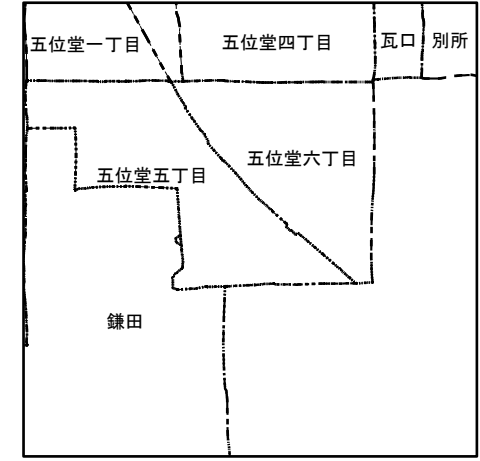



011	012	013
018	019	020
025	026	027



1:1000

令和 8 年 1 月 1 日時点

この図面は地番の配置(参考)を示したもので
権利関係の確認には使用できません。

019

凡例

南界線	———
町丁目界	- - - - -
町村界	· · · · ·
小字界	- · - · -
境界線	———
行政名	香芝市
大字名	〇〇-丁目
地番	123-4

香 芝 市