香　芝　市（地　番　図）

046_真美ヶ丘七丁目付近



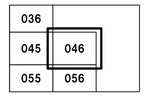

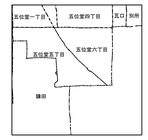

凡例

府県界	
町丁目界	
町村界	
小字界	
筆界線	
行政名	香芝市
大字名	○○一丁目
地番	123-4

香　芝　市

令和 8 年 1月1日時点

1:1000

0 10 20 30 40 50 100 150 200 m

この図面は地番の配置(参考)を示したもので
権利関係の確認には使用できません。