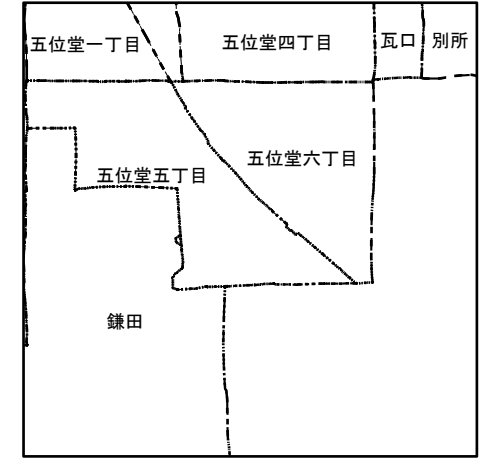



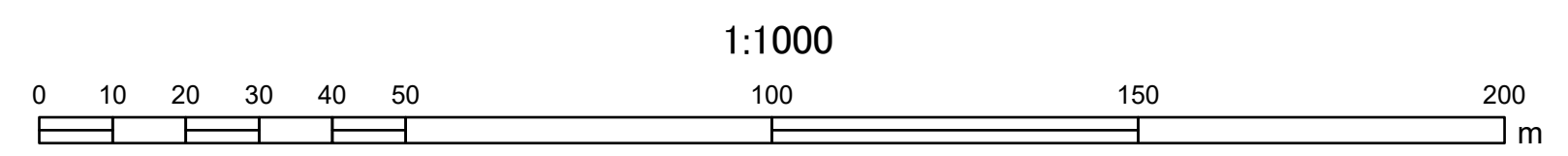


| | | |
|-----|-----|-----|
| 051 | 052 | 053 |
| 060 | 061 | 062 |
| | 068 | 069 |



凡例

| | |
|------|-----------|
| 南界線 | ——— |
| 町丁目界 | - - - - - |
| 町村界 | - · - · - |
| 小字界 | - - - - - |
| 境界線 | ——— |
| 行政名 | 香芝市 |
| 大字名 | 〇〇-丁目 |
| 地番 | 123-4 |



この図面は地番の配置(参考)を示したもので
権利関係の確認には使用できません。