高木	記号	樹種名	低木	記号	樹種名
	㋐	カイズカイブキ		キリシマツツジ	キリシマツツジ
	㋑	ス　ギ		クチナシ	クチナシ
	㋒	ネズミモチ		ヒラドツツジ	ヒラドツツジ
	㋓	ヒサカキ			
	㋔	マ　ツ			
	㋕	不明木		アジサイ	アジサイ
	㋖	サザンカ(生垣)		ドウダンツツジ	ドウダンツツジ
				ビョウヤナギ	ビョウヤナギ
	㋗	コナラ			
	㋘	ソメイヨシノ			
	㋙	ヤマザクラ			
	㋚	不明木			

高・中木(幹廻り)	
記号	寸法 (Cm)
A	14以下
B	15～29
C	30～59
D	60～89
E	90～119
F	120～149
G	150～179
H	180～209
I	210～239
J	240～269
K	270～300
L	301以上

調査対象(バラ科樹木)

- 被害なし
- 被害(フラス)あり
- 枯れ(葉っぱがほとんどない)
  ※被害があるとみなす

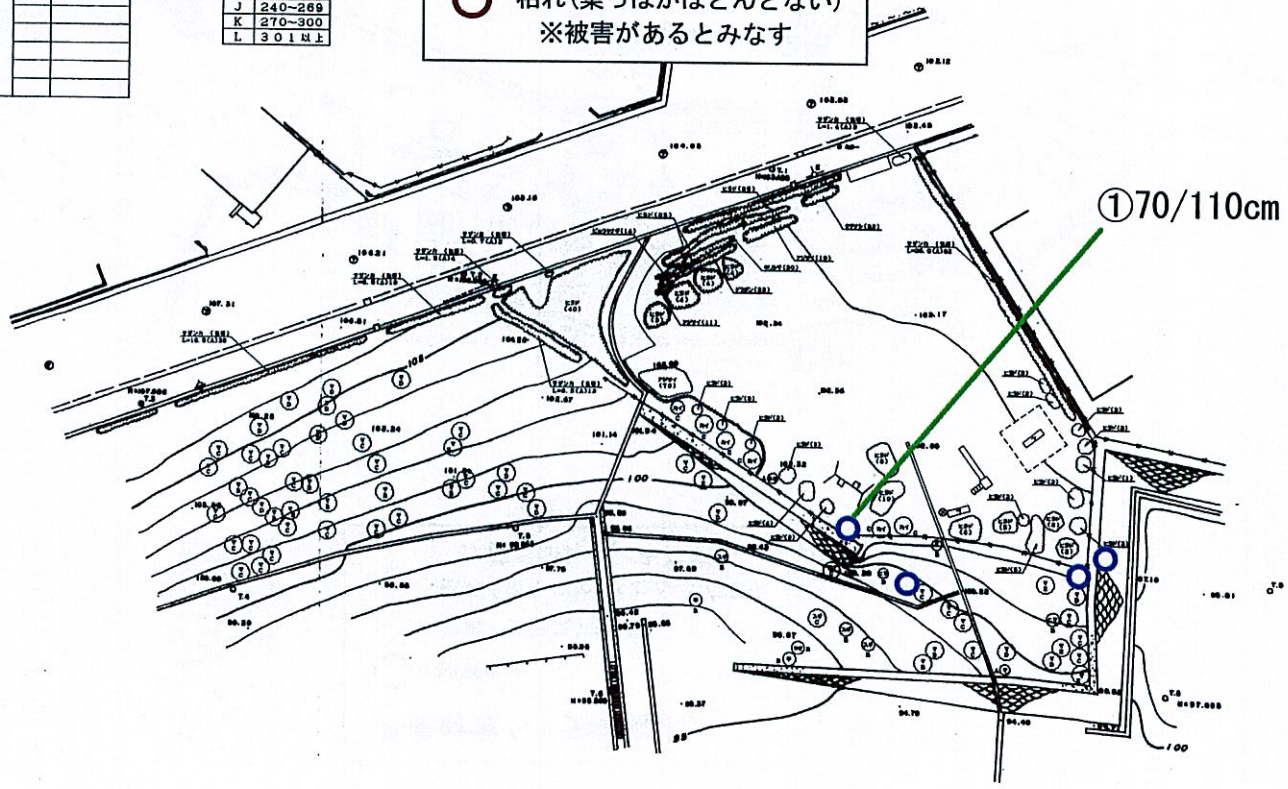

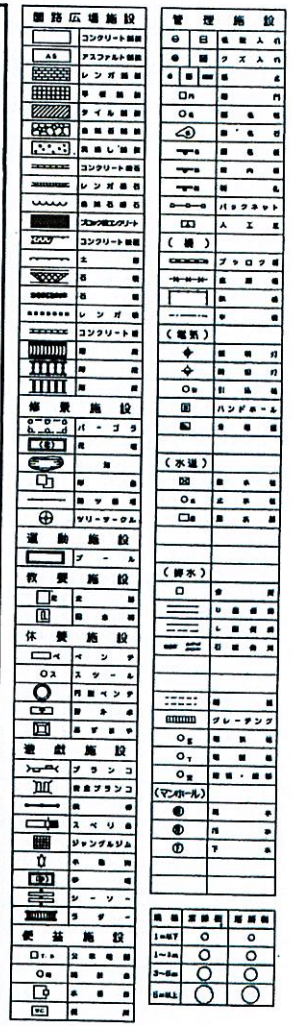

平成15年3月　修正

公園名	近鉄関屋住宅1号公園
所在地	関屋北五丁目1492－54
図面名称	植栽平面図
縮尺	1:250　作成年月日　平成年月作図
計画機関	香芝市
作業機関	国際航業株式会社

高木	記号	樹種名
	シュロ	
	ヒワ	
	シダレヤナギ	
	ソメイヨシノ	

低木	記号	樹種名
	アベリア	アベリア
	ヒラドツツジ	ヒラドツツジ
	ユキヤナギ	ユキヤナギ

高・中木（幹廻り）	
記号	寸法 (Cm)
A	14以下
B	15～29
C	30～59
D	60～89
E	90～119
F	120～149
G	150～179
H	180～209
I	210～239
J	240～269
K	270～300
L	301以上

調査対象（バラ科樹木）

- 被害なし
- 被害（フラス）あり
- 枯れ（葉っぱがほとんどない）
  ※被害があるとみなす

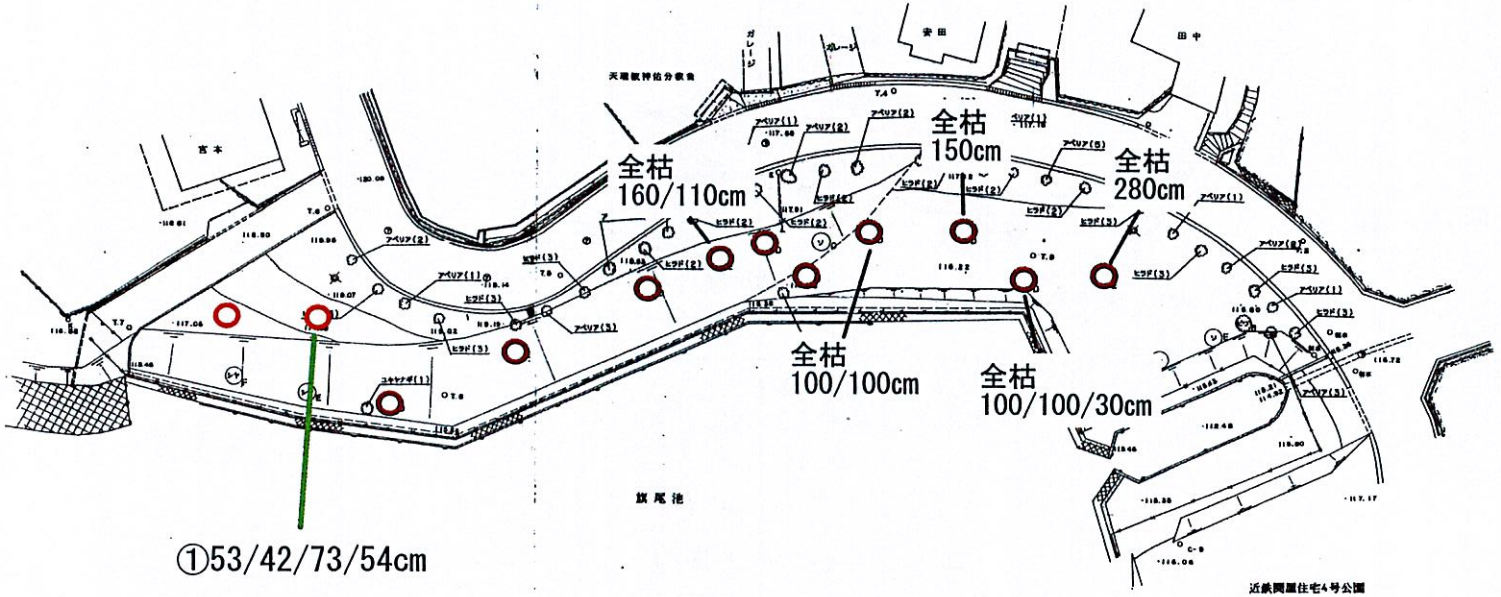

1：300

園路広場施設	
	コンクリート舗装
As	アスファルト舗装
	レンガ舗装
	平板舗装
	タイル舗装
	自然石舗装
	洗出し舗装
	コンクリート縁石
	レンガ縁石
	自然石縁石
	ブロック縁コンクリート
	コンクリート縁溝
	土 留
	石 積
	石 張
	レンガ積
	コンクリート積
	階 段
	階 段
	階 段
修景施設	
	パーゴラ
	花 壇
	池
	彫 像
	四ツ目垣
	ツリーサークル
運動施設	
	プール
教養施設	
	史 跡
	記 念 碑
休養施設	
	ベ ン チ
	ス ツ ー ル
	円形ベンチ
	野 外 卓
	あずまや
遊戯施設	
	ブ ラ ン コ
	安全ブランコ
	鉄 棒
	スベリ台
	ジャングルジム
	小 動 物
	砂 場
	シーソー
	ラ ダ ー
便益施設	
TB	公衆電話
	時 計 台
	水 飲 台
	便 所

管理施設	
	植いがら入れ
	ク ズ 入 れ
	車 止
	門
	園 名 板
	園 名 石
	園 名 板
	園 内 板
	説 札
	バックネット
	人 工 芝
（植）	
	ブロック積
	金 網 垣
	鉄 柵
	木 柵
（電 気）	
	園 明 灯
	防 犯 灯
	引 込 柱
	ハンドホール
	分 電 盤
（水 道）	
	独 水 栓
	止 水 栓
	量 水 器
（排 水）	
	会 所
	U 型 側 溝
	L 型 側 溝
	石 積 側 溝
	暗 渠
	グレーチング
E	電 気 柱
T	電 話 柱
	排 水 ・ 縁 溝
（マンホール）	
	雨 水
	汚 水
	下 水

規格	常緑樹	落葉樹
1"以下	○	○
1～3"	○	○
3～5"	◌	○
5"以上	◌	◯

平成14年3月 修正

公園名	近鉄関屋住宅5号公園
所在地	関屋北三丁目1360-51
図面名称	植栽平面図
縮尺	1：300　作成年月日　平成　年　月作成
計画機関	香芝市
作業機関	国際航業株式会社

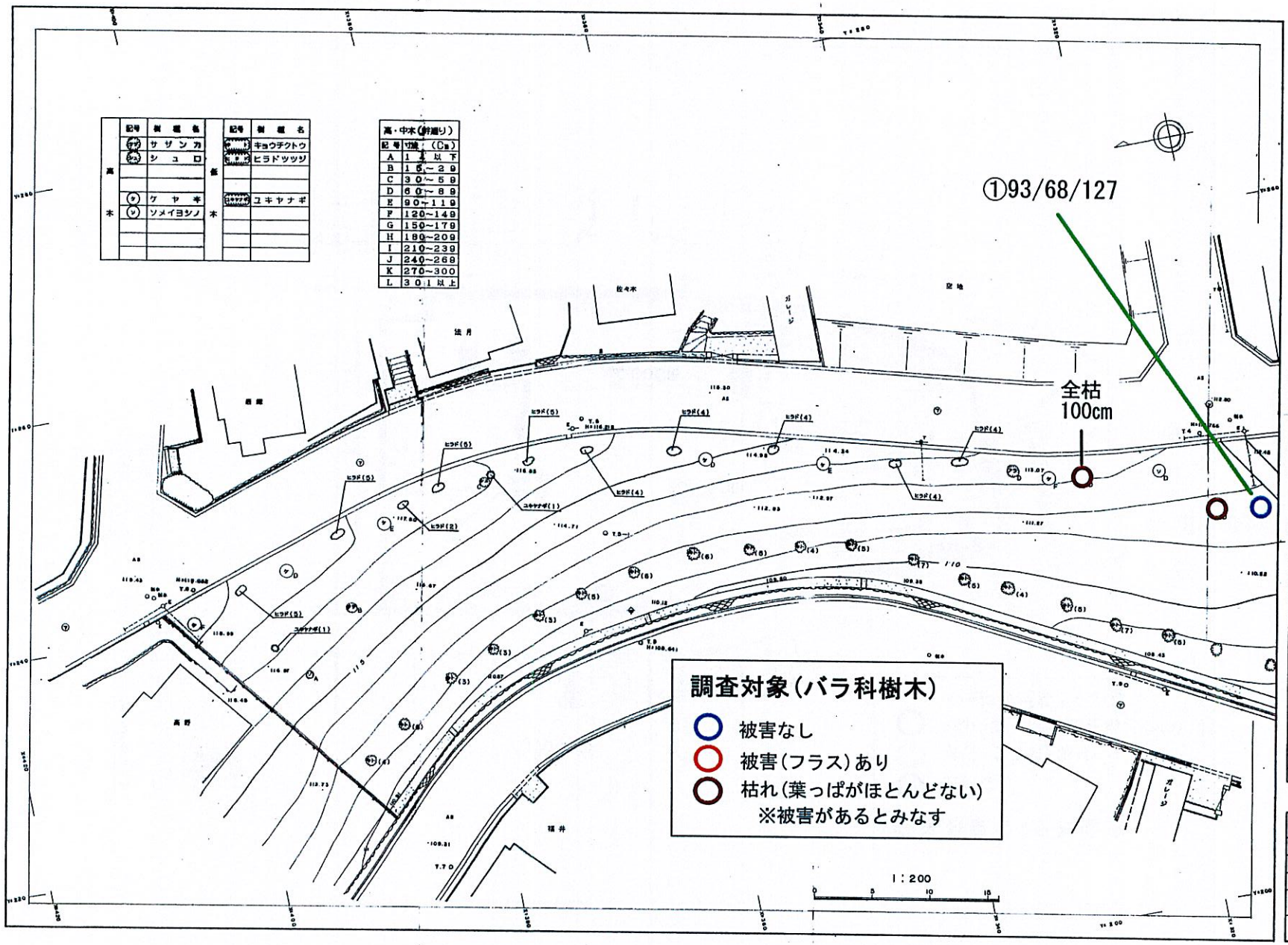

高木	記号	樹種名	低木	記号	樹種名
	サザ	サザンカ		キト	キョウチクトウ
	シュ	シュロ		ヒラド	ヒラドツツジ
	ケ	ケヤキ		ユキヤナギ	ユキヤナギ
	ソ	ソメイヨシノ			

高・中木（幹廻り）	
記号	寸法（Cm）
A	1 1 以下
B	15～29
C	30～59
D	60～89
E	90～119
F	120～149
G	150～179
H	180～209
I	210～239
J	240～269
K	270～300
L	301以上

園路広場施設	
	コンクリート舗装
As	アスファルト舗装
	レンガ舗装
	平板舗装
	タイル舗装
	自然石舗装
	洗出し舗装
	コンクリート舗石
	レンガ舗石
	自然石舗石
	ブロック型コンクリート
	コンクリート舗装
	土
	石
	石
	レンガ舗
	コンクリート舗
	階
	階
	階
修景施設	
	パーゴラ
	花
	池
	彫
	鳴
	ツリーサークル
運動施設	
	プール
教養施設	
	史
	記
休養施設	
	ベンチ
	スツール
	円型ベンチ
	野外
	あずまや
遊戯施設	
	ブランコ
	安全ブランコ
	鉄
	スベリ台
	ジャングルジム
	小
	砂
	シーソー
	ラダー
便益施設	
	公
	時
	水
	便

管理施設	
	横いがら入れ
	クズ入れ
	車止
	園門
	園名板
	園名石
	園名板
	園内板
	制札
	バックネット
	人工芝
（柵）	
	ブロック柵
	金網柵
	鉄柵
	木柵
（電気）	
	照明灯
	防犯灯
	引込柱
	ハンドホール
	分電盤
（水道）	
	放水栓
	止水栓
	量水器
（排水）	
	会所
	U型側溝
	L型側溝
	石積側溝
	暗
	グレーチング
	電気柱
	電話柱
	鋼板・鋼鉄
（マンホール）	
	雨水
	汚水
	下水

規格	常緑樹	落葉樹
1"以下	○	○
1～3"	○	○
3～5"	○	○
5"以上	○	○

平成13年3月 修正

公園名	近鉄関屋住宅6号公園
所在地	関屋北三丁目1360-19
図面名称	植栽平面図
縮尺	1：200 作成年月日 平成 年 月作図
計画機関	香芝市
作業機関	国際航業株式会社

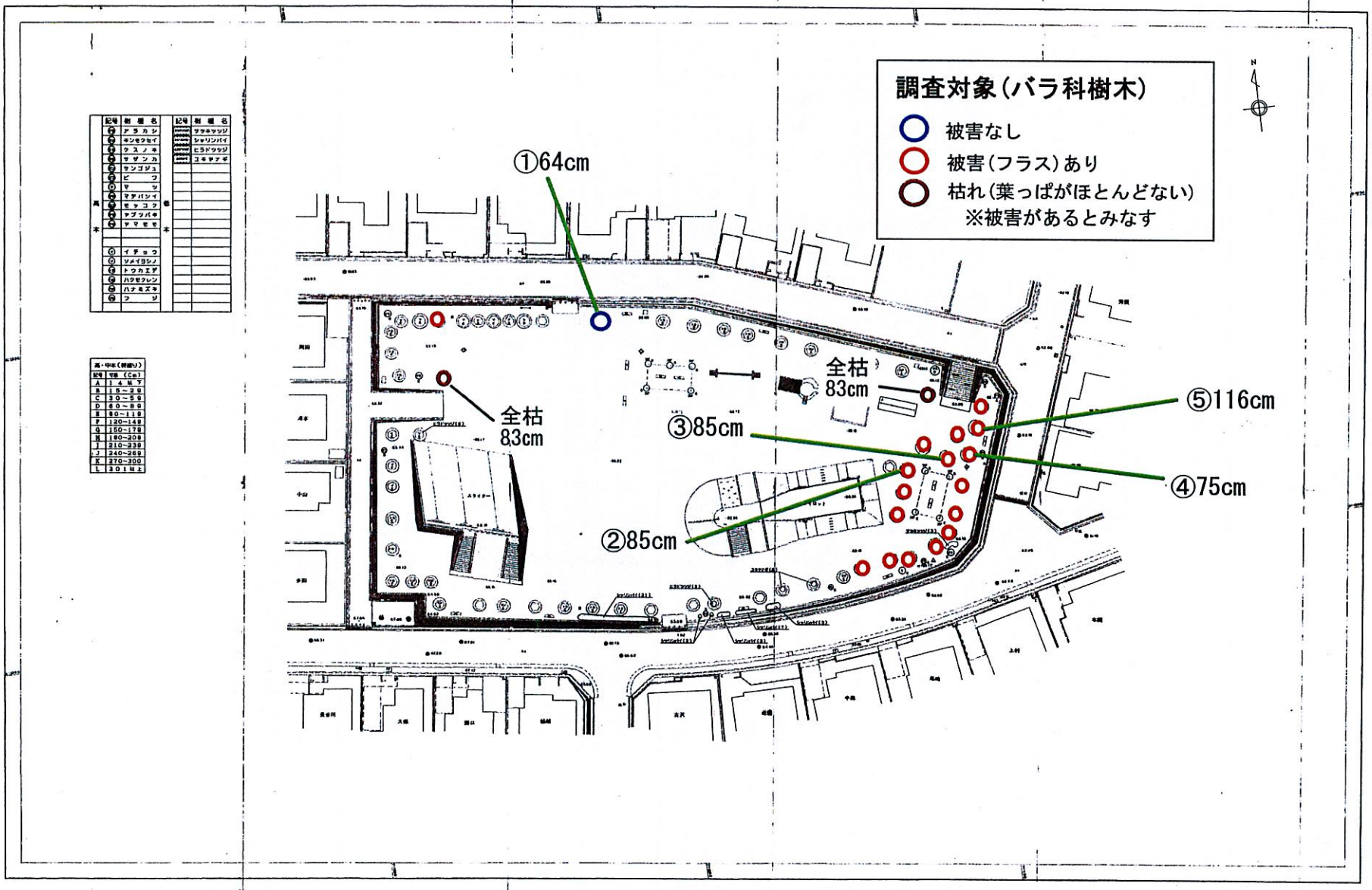
調査対象（バラ科樹木）
被害なし
被害（フラス）あり
枯れ（葉っぱがほとんどない）
※被害があるとみなす
①64cm
全枯
83cm
全枯
83cm
③85cm
②85cm
⑤116cm
④75cm

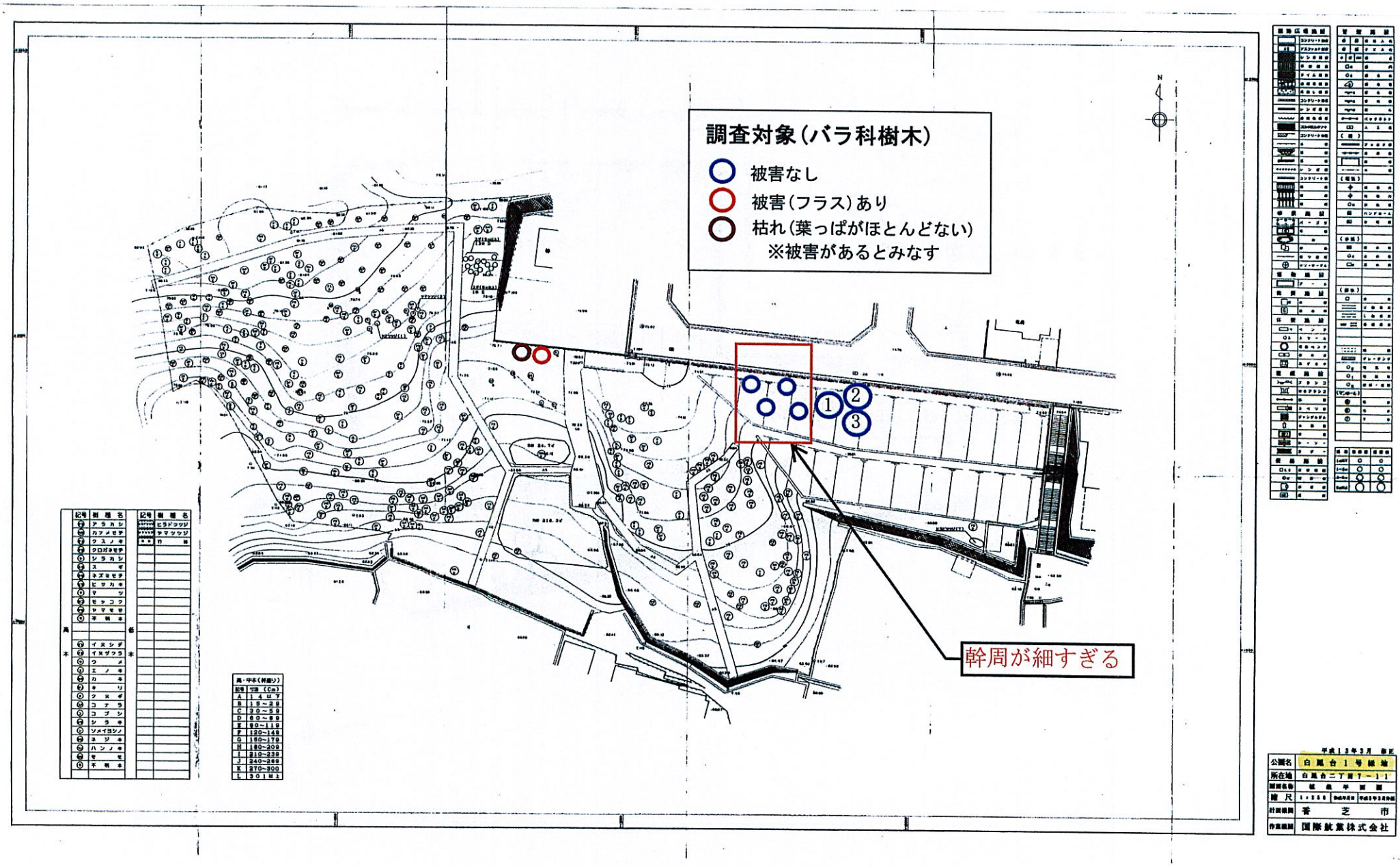
調査対象（バラ科樹木）
被害なし
被害（フラス）あり
枯れ（葉っぱがほとんどない）
※被害があるとみなす
N
①
②
③
幹周が細すぎる

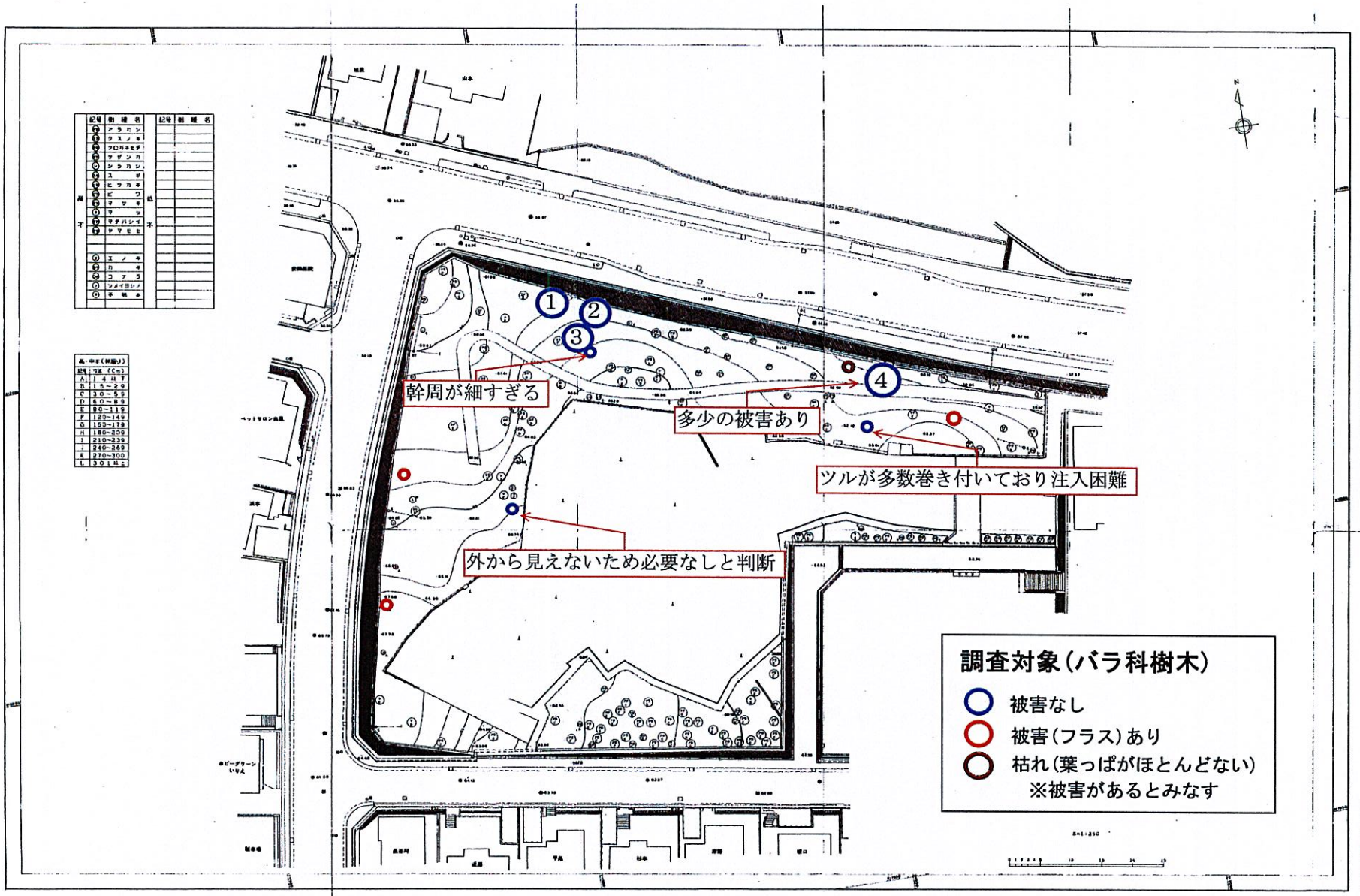
①
②
③
④
幹周が細すぎる
多少の被害あり
ツルが多数巻き付いており注入困難
外から見えないため必要なしと判断
調査対象（バラ科樹木）
被害なし
被害（フラス）あり
枯れ（葉っぱがほとんどない）
※被害があるとみなす

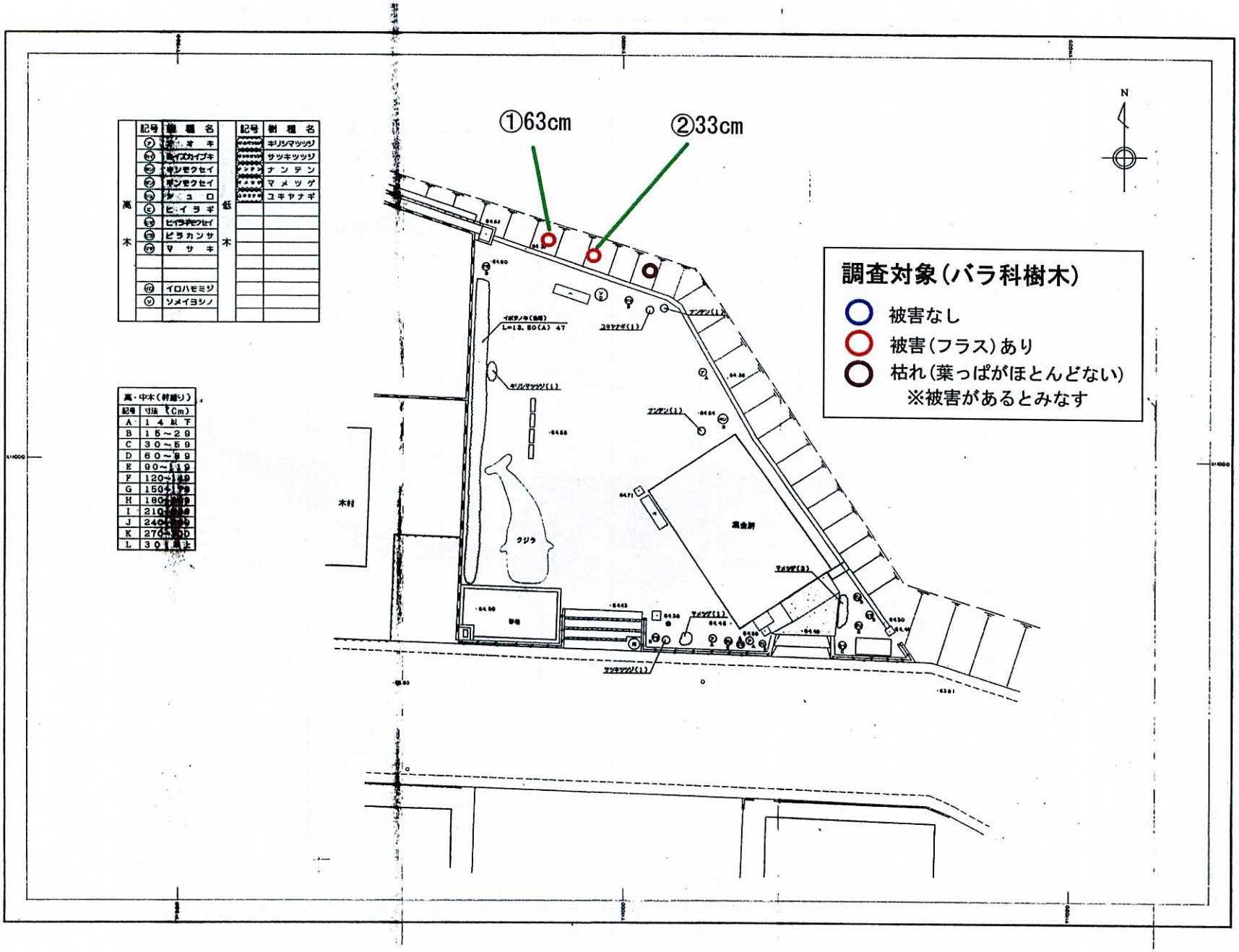

高木	記号	樹種名
	㋐	オオキ
	㋑	ハイスカイブキ
	㋒	サンゴクセイ
	㋓	ボンゴクセイ
	㋔	タイコロ
	㋕	ヒイラギ
	㋖	ヒイラギモクセイ
	㋗	ビラカンサ
	㋘	マサキ
	㋙	イロハモミジ
	㋚	ソメイヨシノ

低木	記号	樹種名
		キリシマツツジ
		サツキツツジ
		ナンテン
		マメツゲ
		ユキヤナギ

高・中木（幹廻り）	
記号	寸法（cm）
A	14以下
B	15～29
C	30～59
D	60～89
E	90～119
F	120～149
G	150～179
H	180～209
I	210～239
J	240～269
K	270～300
L	301以上

園路広場施設	
	コンクリート舗装
AS	アスファルト舗装
	レンガ舗装
	平板舗装
	タイル舗装
	自然石舗装
	洗出し舗装
	コンクリート縁石
	レンガ縁石
	自然石縁石
	ブロック縁石
	コンクリート縁石
	土留
	擁壁
	石積
	レンガ積
	コンクリート積
	階段
	階段
	階段
修景施設	
	パーゴラ
	棚
	池
	噴水
	修景施設
	マリーサークル
運動施設	
	プール
教育施設	
	砂場
	芝生広場
休養施設	
	ベンチ
	スツール
	円形ベンチ
	野外卓
	木製ベンチ
遊戯施設	
	ブランコ
	自由ブランコ
	鉄棒
	スベリ台
	ジャングルジム
	水飲場
	砂場
	シーソー
	うんてい
便益施設	
	公衆電話所
	便所
	水飲場
	倉庫

管理施設	
	管理事務所
	詰所
	門衛所
	門
	塀
	柵
	柵
	柵
	バックネット
	入口
（他）	
	ブロック積
	自然石積
	自然石積
（電気）	
	電灯
	街灯
	引込柱
	ハンドホール
	分電盤
（水道）	
	散水栓
	止水栓
	量水器
（排水）	
	会所
	U型側溝
	L型側溝
	管側溝
	地下
	グレーチング
	雨水桝
	汚水桝
	雨水・汚水桝
（マンホール）	
	雨水
	汚水
	下水

低木	植栽面積	地表面積
1㎡以下	○	○
1～5㎡	○	○
5～8㎡	○	○
8㎡以上	○	○

平成13年3月 修正

公園名	共立緑風台公園
所在地	尼寺476－14
図面名称	植栽平面図
縮尺	1：100
作成年月日	平成5年3月作図
計画機関	香芝市
作業機関	国際航業株式会社

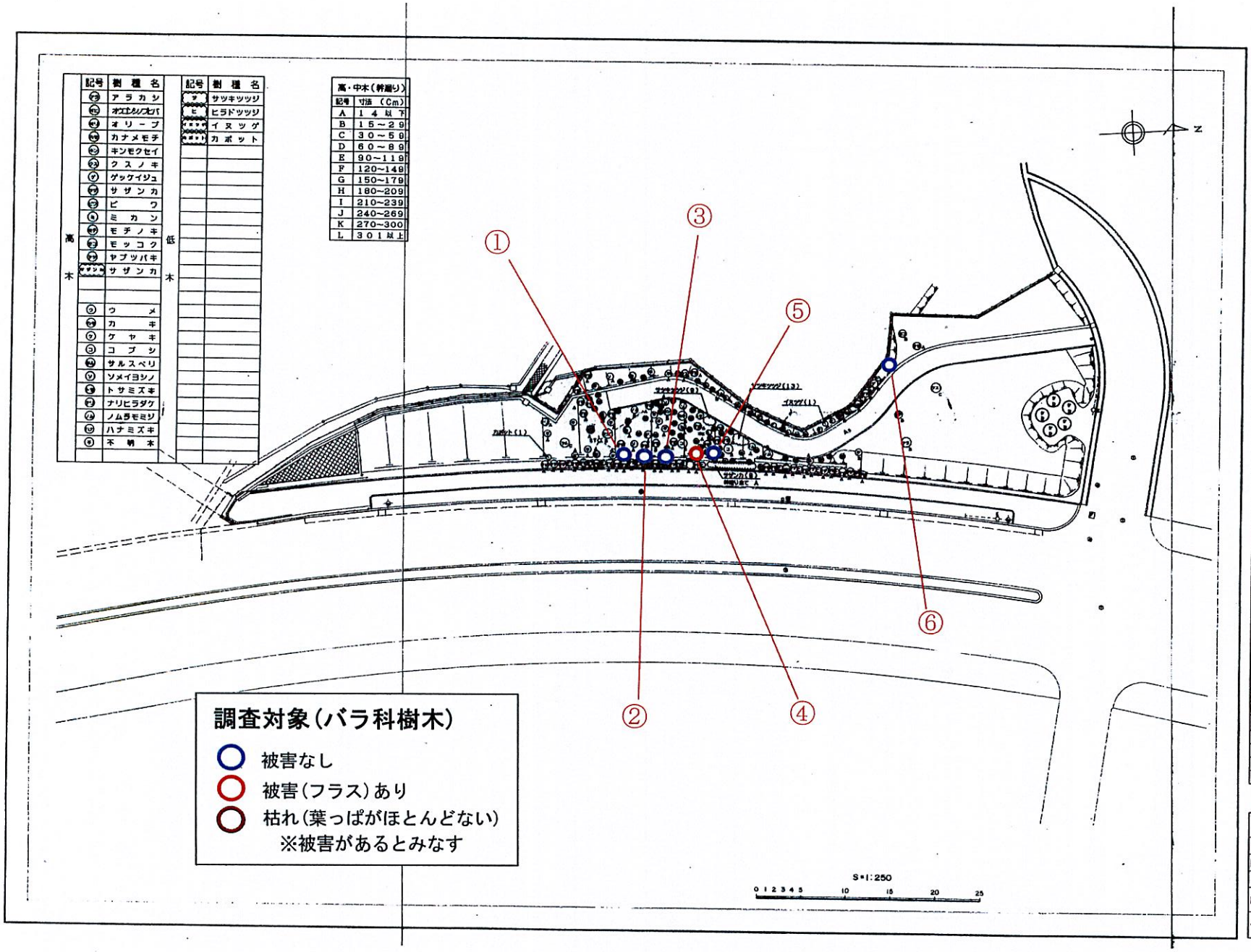
記号 樹種名
アラカシ
オオムラシノブバ
オリーブ
カナメモチ
キンモクセイ
クスノキ
ゲッケイジュ
サザンカ
ビワ
ミカン
モチノキ
モッコク
ヤブツバキ
サザンカ
ウメ
カキ
ケヤキ
コブシ
サルスベリ
ソメイヨシノ
トサミズキ
ナリヒラダケ
ノムラモミジ
ハナミズキ
不明木
高木
低木
記号 樹種名
サツキツツジ
ヒラドツツジ
イヌツゲ
カポット
高・中木（幹廻り）
記号 寸法（Cm）
A 14以下
B 15～29
C 30～59
D 60～89
E 90～119
F 120～149
G 150～179
H 180～209
I 210～239
J 240～269
K 270～300
L 301以上
①
②
③
④
⑤
⑥
N
調査対象（バラ科樹木）
被害なし
被害（フラス）あり
枯れ（葉っぱがほとんどない）
※被害があるとみなす
S=1:250
0 1 2 3 4 5 10 15 20 25
園路広場施設
コンクリート舗装
アスファルト舗装
レンガ舗装
平板舗装
タイル舗装
自然石舗装
砕石舗装
コンクリート擁壁
レンガ擁壁
石積擁壁
ブロック積コンクリート
コンクリート側溝
土留
石積
レンガ積
コンクリート縁
階段
段
柵
修景施設
パーゴラ
花壇
池
噴水
彫刻
モリーサークル
運動施設
プール
教養施設
水飲
掲示板
休憩施設
ベンチ
スツール
円形ベンチ
屋外卓
あずまや
遊戯施設
ブランコ
円形ブランコ
鉄棒
スベリ台
ジャングルジム
小動物
砂場
シーソー
ラダー
便益施設
公衆便所
水飲
休憩所
管理施設
自転車置場
クズ入れ
門
塀
ポケットパーク
植栽
人工地
（植）
ブロック積
石積
擁壁
（電気）
庭園灯
防犯灯
引込柱
ハンドホール
分電盤
（水道）
水栓
止水栓
散水栓
（排水）
雨水
U型側溝
L型側溝
石管側溝
暗渠
グレーチング
雨水桝
汚水桝
雨水・汚水桝
（マンホール）
雨水
汚水
下水
植栽
高木
中木
低木
1m以下
1～2m
2～3m
3m以上
平成13年3月 修正
公園名 真美ヶ丘5号緑地
所在地 真美ヶ丘一丁目17
図面名称 植栽平面図
縮尺 1:250
作成年月日 平成6年3月作成
計画機関 香芝市
作業機関 国際航業株式会社

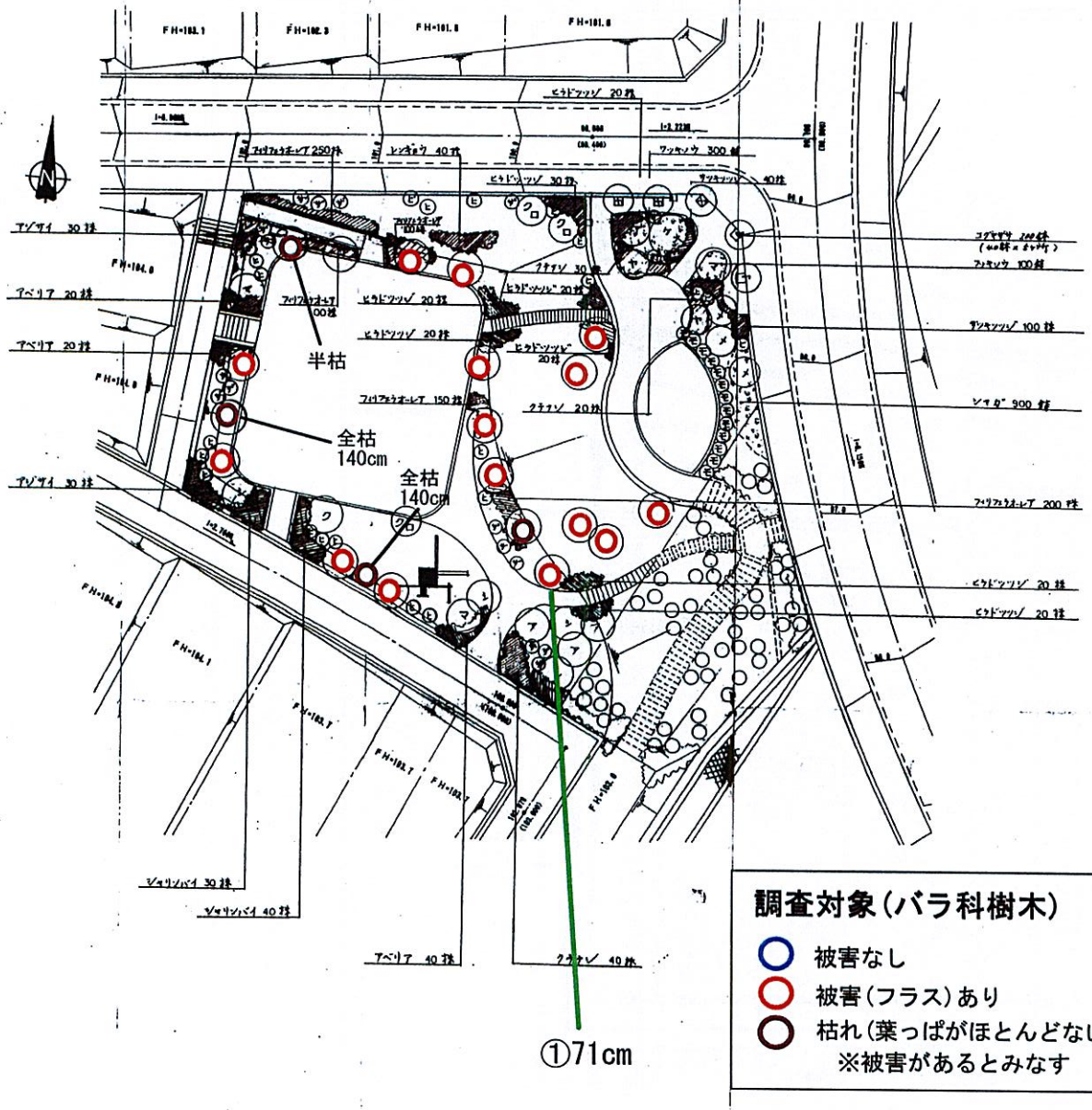

調査対象（バラ科樹木）

- ○ 被害なし
- ○ 被害（フラス）あり
- ○ 枯れ（葉っぱがほとんどない）
  ※被害があるとみなす

記号	名称	規格 H	C	W	数量		備考
㋐	クスノキ	3.5	0.25	1.2	1	本	二脚鳥居型支柱 A-6
㋑	クロガネモチ	3.0	0.17	1.0	3	〃	二脚鳥居型支柱 A-6
㋒	マテバシイ	4.0	0.25	1.5	3	〃	三脚鳥居型支柱 A-6
㋓	シラカシ	3.5	0.18	1.0	4	〃	二脚鳥居型支柱 A-4
㋔	アラカシ	3.0	0.12	0.8	4	〃	二脚鳥居型支柱 A-2
㋕	ソメイヨシノ	3.5	0.15	1.2	19	〃	二脚鳥居型支柱 A-3
㋖	ヤマボウシ	3.0	0.15	1.5	5	〃	二脚鳥居型支柱 a-3 単独例
㋗	メタセコイア	4.0	0.24	1.5	3	〃	三脚鳥居型支柱 A-5
㋘	ケヤキ大	5.0	0.3	2.5	1	〃	三脚鳥居型支柱 A-7
㋙	モッコク	2.0		0.7	13	〃	丸太一本倒支柱 B-6
㋚	サザンカ	1.5		0.3	20	〃	丸太一本倒支柱 B-5
㋛	ヒイラギモクセイ	1.5		0.5	20	〃	丸太一本倒支柱 B-5
㋜	ヤマボウシ	3.0	0.15	1.5	2	〃	二脚鳥居型支柱 A-3
	アベリア	0.4		0.3	80	株	B-1
	クチナシ	0.4		0.25	90	〃	B-1
	サツキツツジ	0.4		0.5	140	〃	B-1
	シャリンバイ	0.4		0.3	70	〃	B-1
	ヒラドツツジ	0.4		0.4	170	〃	B-1
	アジサイ	0.4	2号生		60	〃	B-1
	レンギョウ	0.4	3号生		40	〃	B-1
	ジャガ	10.5m	8号生		900	鉢	C
	フッキソウ	2.0m	3号生		400	〃	C
	フィリフェラオーレア	10.5m	0.2		800	〃	C
	コグマザサ	10.5m	3号生		200	〃	D

すずめだに公園 （第3号街区公園）

事業名称	大物駅前計画事業認可第四山合特定土地区画整理事業
図面名称	植栽平面図
縮尺	図面番号 6
申請者	神奈川県横山合土地区画整理組合
設計者	

4-6

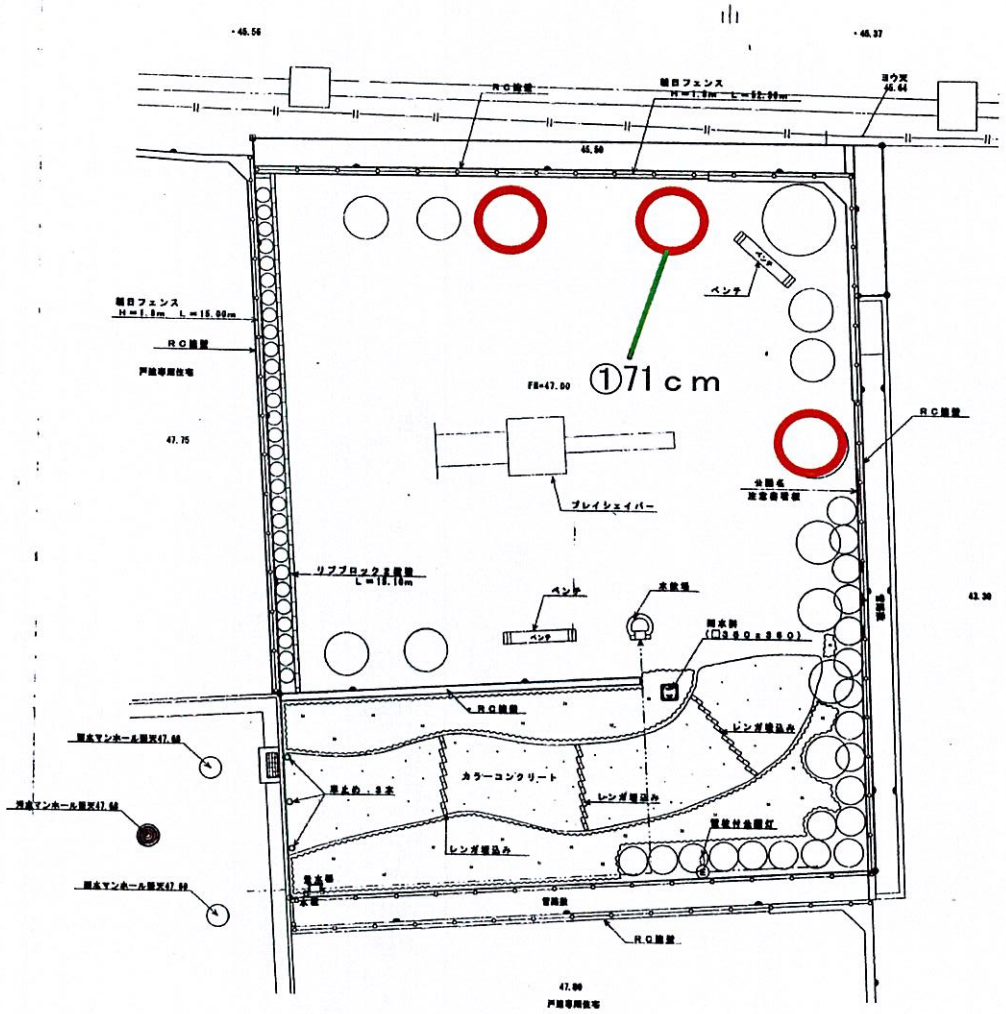

調査対象（バラ科樹木）

- 被害なし
- 被害（フラス）あり
- 枯れ（葉っぱがほとんどない）
  ※被害があるとみなす

公園名	祖ヶ丘（東）小山公園		
所在地	今泉７９２－１３		
図面名称	施設平面図		
縮　尺	1:100	作成年月日	平成１５年８月
計画機関	香　芝　市		
作業機関	糸井設計事務所		

旭ヶ丘7号公園
植栽平面図

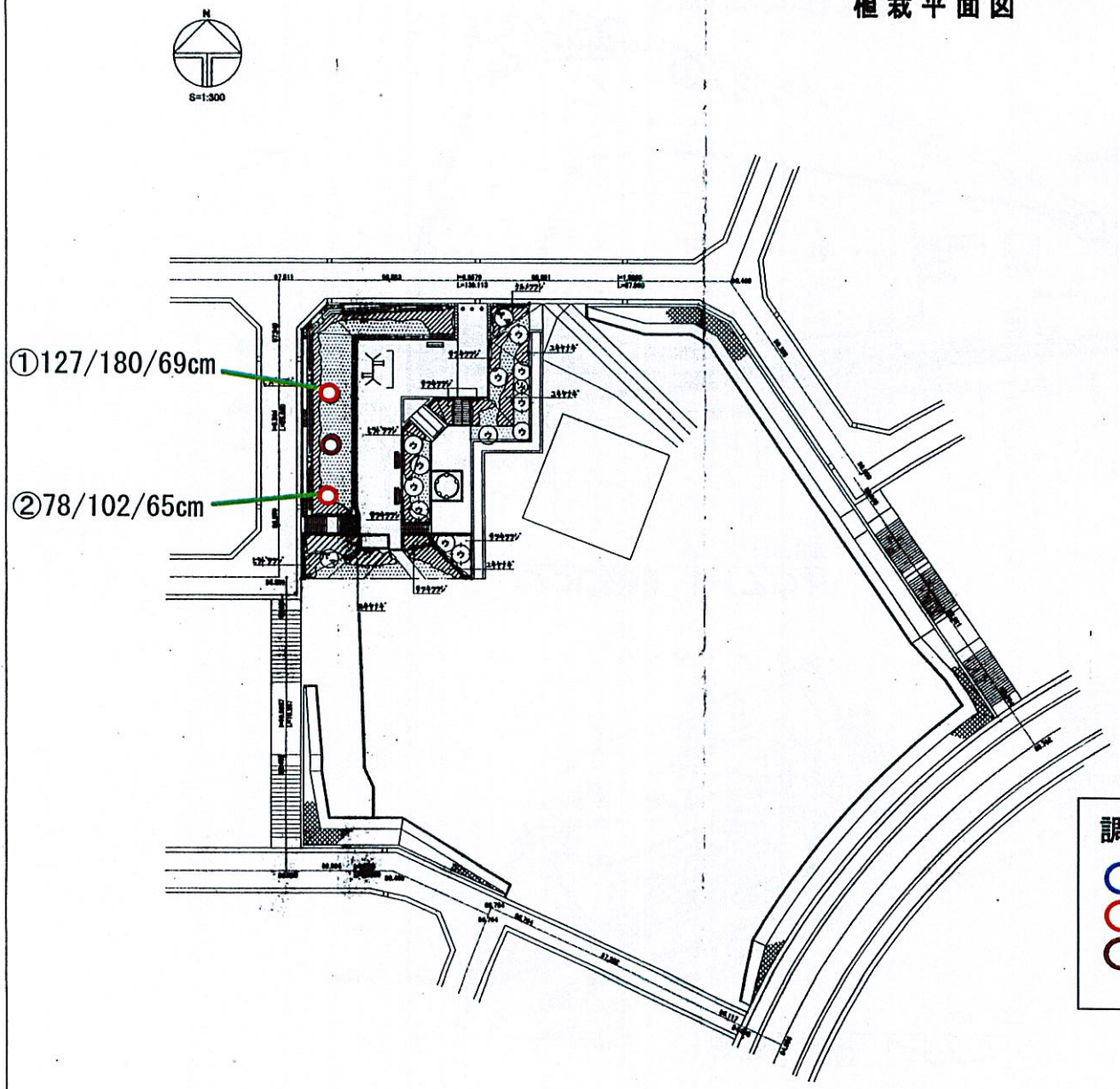

7号公園　数量表

工種	記号	名称	規格 H	C	W	数量		単位				備考
植栽	ア	ヤマモモ	4.0	0.4	1.2	2		本	LS-SA	○	B	
	イ	ソメイヨシノ	3.5	0.15	1.8	4		本	MS-SA	○	F	
	ウ	ウメノキ(白)	2.0	0.1	1.0	4		本	MS-1S	○	G	
	ウ	ウメノキ(赤)	3.0	0.2	1.2	5		本	MS-3S	○	E	
		ヒラドツツジ	0.4	-	0.4	446		株				6株/㎡
		サツキツツジ	0.3	-	0.4	223		株				6株/㎡
		クルメツツジ	0.4	-	0.3	89		株				6株/㎡
		ユキヤナギ	0.5	-	0.3	70		株				6株/㎡
		コウライ芝	3cm	芝地		310.0		㎡				(芝土共)

調査対象（バラ科樹木）

- 被害なし
- 被害（フラス）あり
- 枯れ（葉っぱがほとんどない）
  ※被害があるとみなす

事業主	磐田市旭ヶ丘土地区画整理組合		年度
工事名	旭ヶ丘7号公園	工事番号	36
図面名称	植栽平面図	縮尺	S=1/300
設計年月日	年　月　日		
審査			

もみじ公園　レイアウト

S=1:400

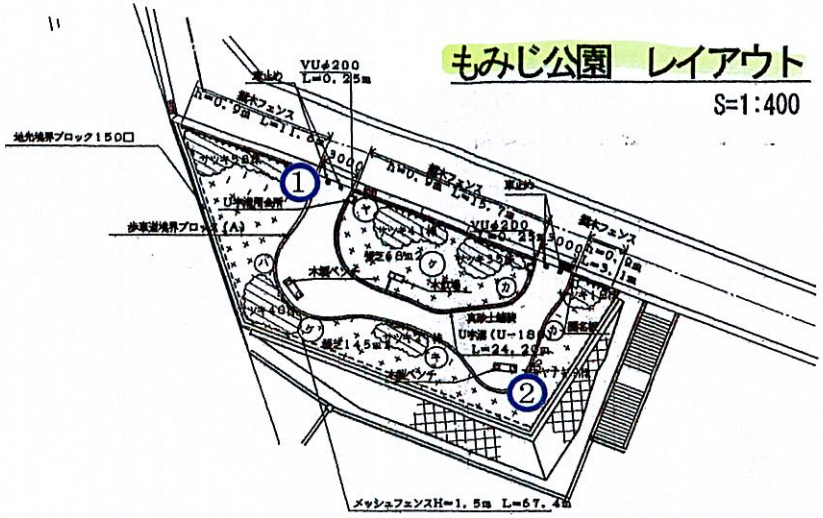

凡例

記号	樹種名	規格・寸法	単位	数量	備考
ケ	ケヤキ	H=3.5 C=0.15	本	2	2T-16
カ	(トウ)カエデ	H=3.0 C=0.10	〃	2	2T-16
ヤ	ヤマザクラ	H=3.0 C=0.12	〃	3	2T-16
ハ	ハナミズキ	H=3.0 C=0.12	〃	1	2T-16
ク	キンモクセイ	H=2.0 W=0.7	〃	1	1B-16
	ユキヤナギ	H=0.4	株	9	3株/m2
	サツキ	H=0.4	〃	213	3株/m2
	芝	コウライ芝 100%	m2	213	

つつじ公園　レイアウト

S=1:400

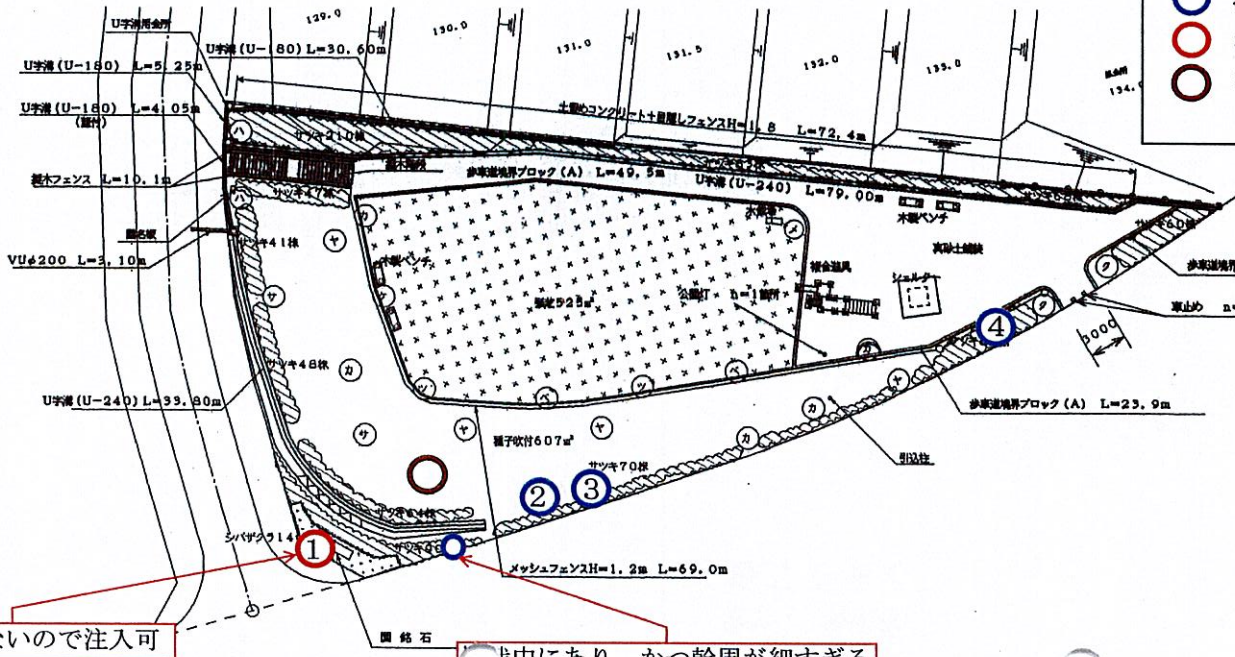

凡例

記号	樹種名	規格・寸法	単位	数量	備考
メ	メタセコイヤ	H=4.0 C=0.25	本	1	3B-36
ケ	ケヤキ	H=3.5 C=0.15	〃	1	2T-16
カ	(トウ)カエデ	H=3.0 C=0.10	〃	5	2T-16
ヤ	ヤマザクラ	H=3.0 C=0.12	〃	4	2T-16
ハ	ハナミズキ	H=3.0 C=0.12	〃	2	2T-16
ク	クスノキ	H=4.0 C=0.35	〃	2	3T-16
サ	サザンカ	H=2.0 W=0.6	〃	3	1B-16
シ	(ヤブ)ツバキ	H=2.0 W=0.5	〃	2	1B-16
ベ	ベニカナメ	H=2.0 W=0.5	〃	2	1B-16
	サツキ	H=0.4	株	694	3株/m2
	シバザクラ		m2	14	25株/m2
	芝	コウライ芝	m2	525	
	植子吹付	刈込3層	〃	607	

調査対象（バラ科樹木）

- ○ 被害なし
- ○ 被害（フラス）あり
- ○ 枯れ（葉っぱがほとんどない）

※被害があるとみなす

フラスが少ないので注入可

生育中にあり、かつ幹周が細すぎる

（令和８年度）

施設の配置図	縮尺	1/1500	学校名	香芝中学校	調査番号	(都道府県) 29	(市町村) 210	(学校) 3810	297

凡例

建物

- (未) 未とりこわし建物
- (危) 危険建物
- (借) 借用建物
- (一時) 一時使用建物
- (屋外) 屋外教育環境整備事業によるもの
- (自) 自転車置場

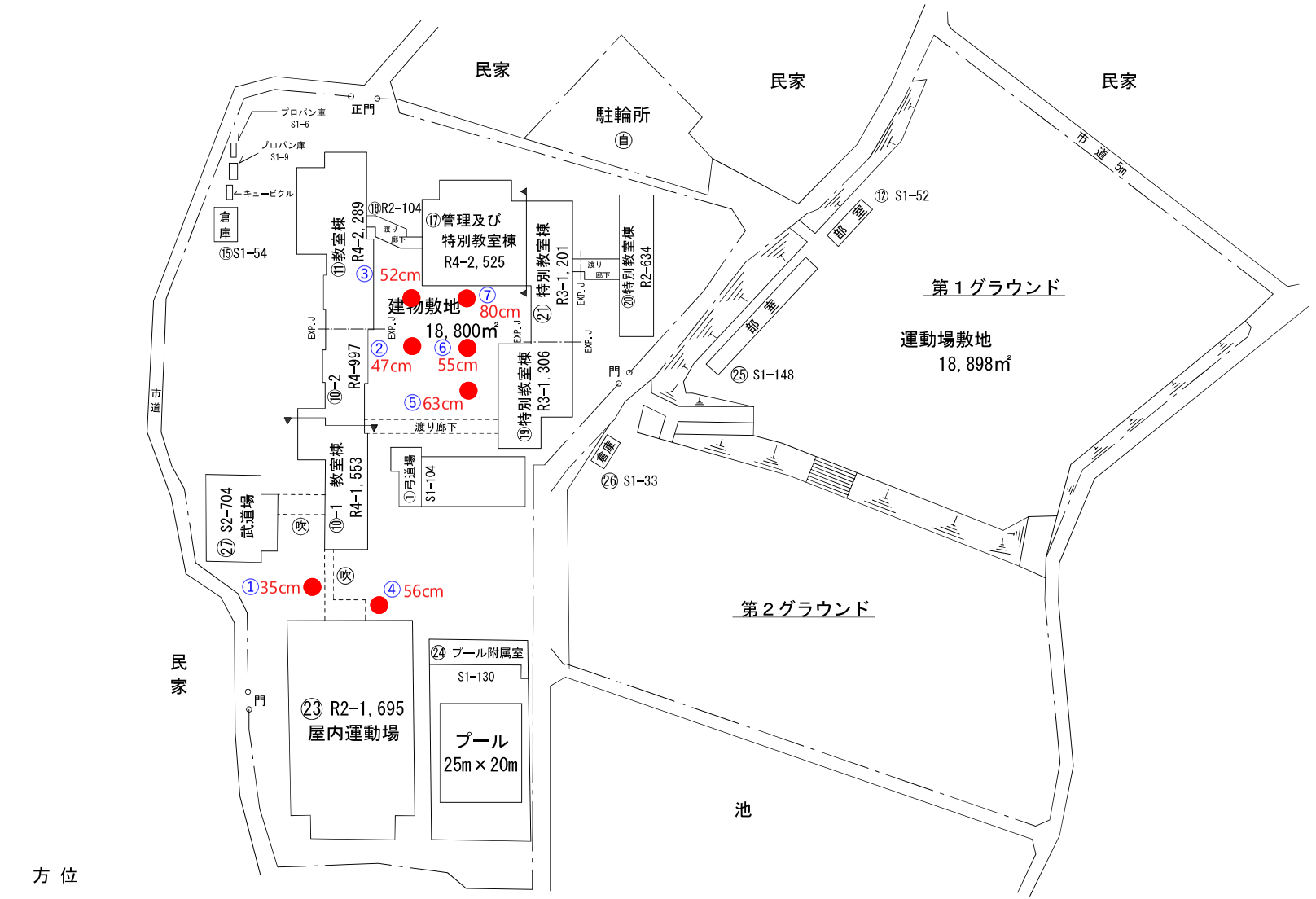

方位

N

（北に矢印を付す）

文　　部　　省

（令和８年度）

施設の配置図	縮尺	1/1500	学校名	香芝東中学校	調査番号	（都道府県） 29	（市町村） 210	（学校） 3812	299

凡例

建物

- ㊀ 未とりこわし建物
- ㊁ 危険建物
- ㊂ 借用建物
- 一時 一時使用建物
- 屋外 屋外教育環境整備事業によるもの

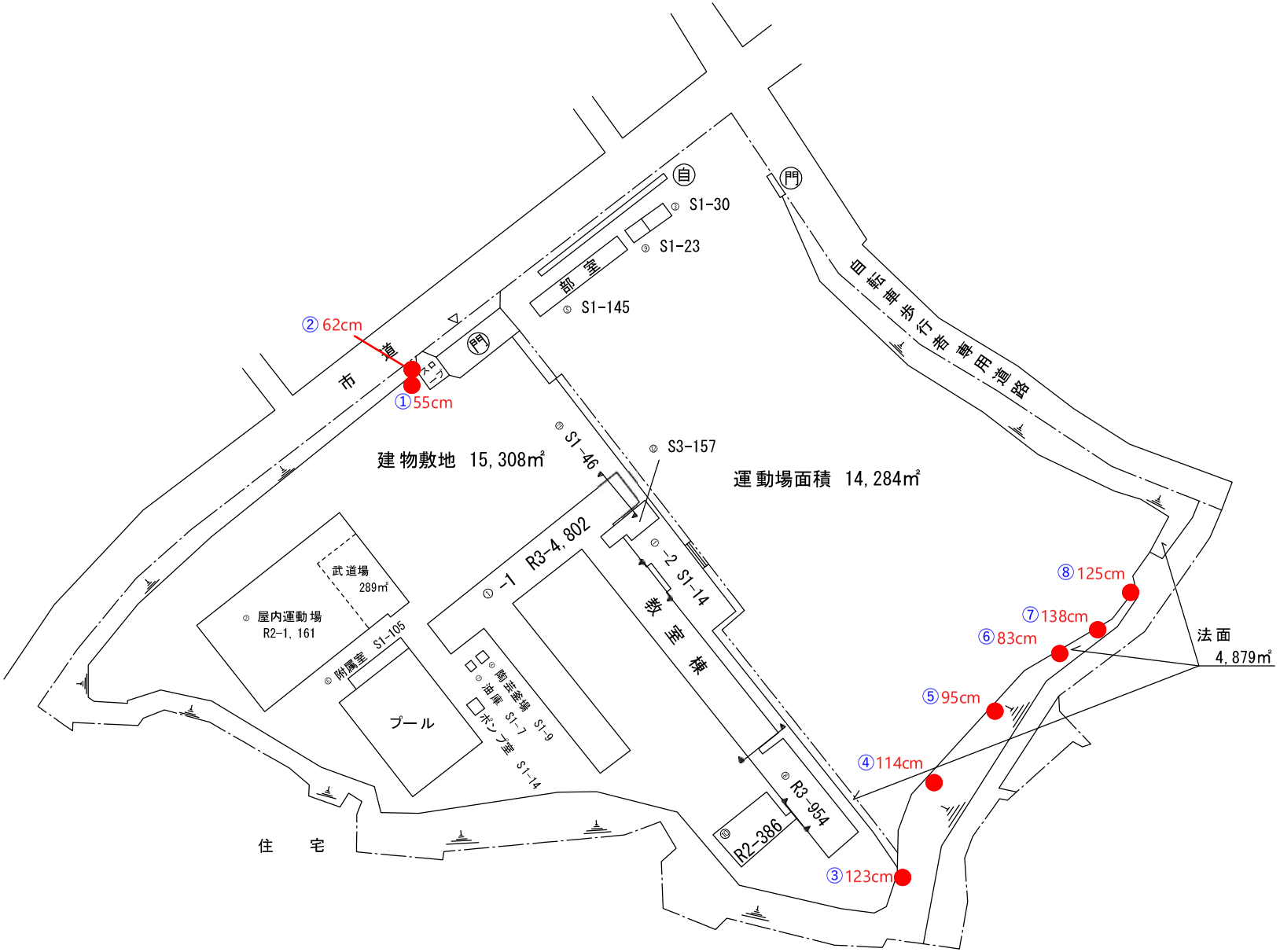

方位
N
（北に矢印を付す）

（令和８年度）

施設の配置図	縮尺	1/1200	学校名	香芝北中学校	調査番号	（都道府県）	（市町村）	（学校）	整理番号
						２９	２１０	３８１３	３００

凡例

建物

- (未) 未とりこわし建物
- (危) 危険建物
- (借) 借用建物
- (一時) 一時使用建物
- (屋外) 屋外教育環境整備事業によるもの

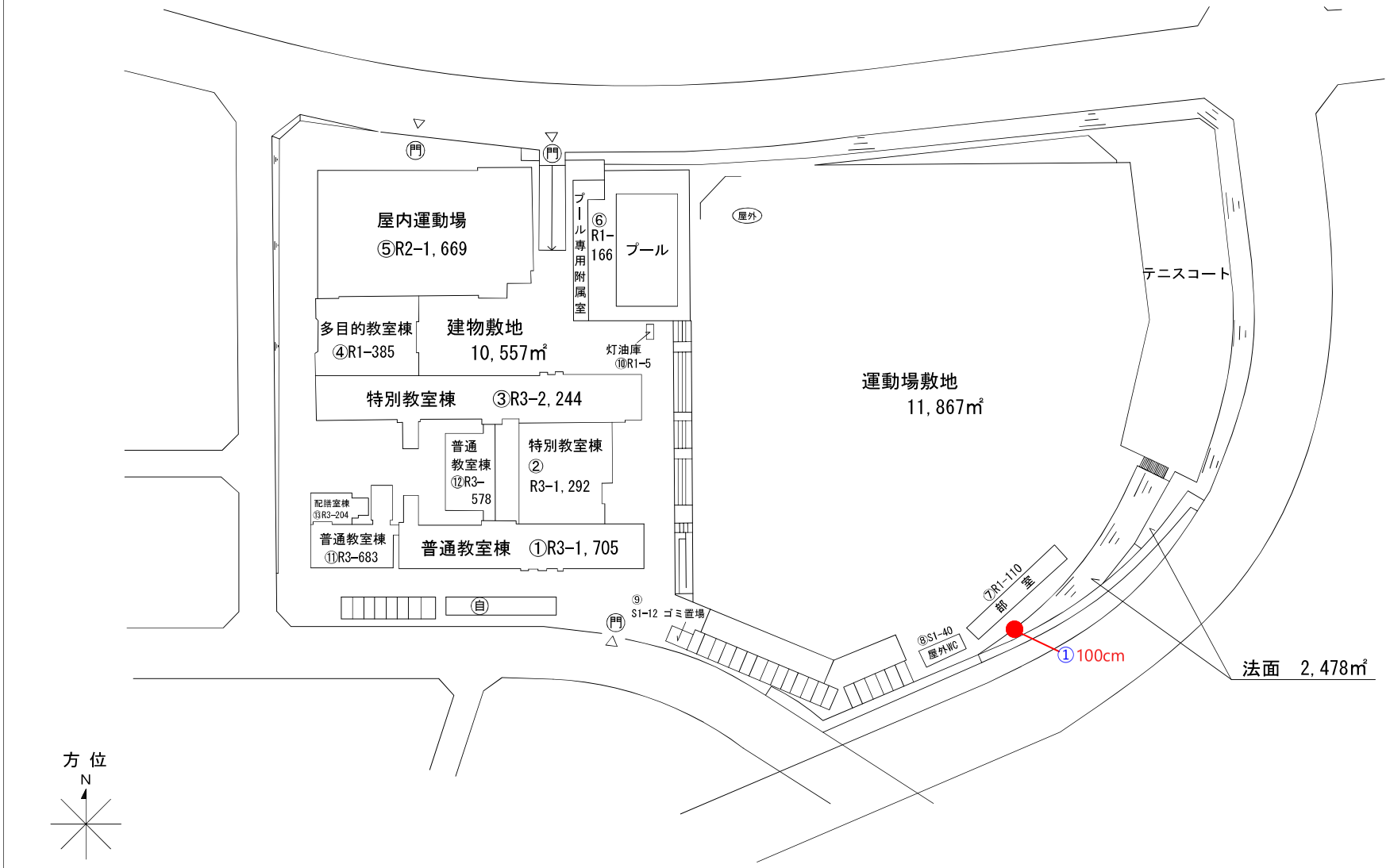

文　　部　　省

（令和８年度）

施設の配置図	縮尺	1/1000	学校名	下田小学校	調査番号	（都道府県）	（市町村）	（学校）	整理番号	１７０
						２９	２１０	１４５１		

凡例

建物

- ㊍ 未とりこわし建物
- ㊐ 危　険　建　物
- ㊒ 借　用　建　物
- 一時 一時使用建物
- 屋外 屋外教育環境整備事業によるもの

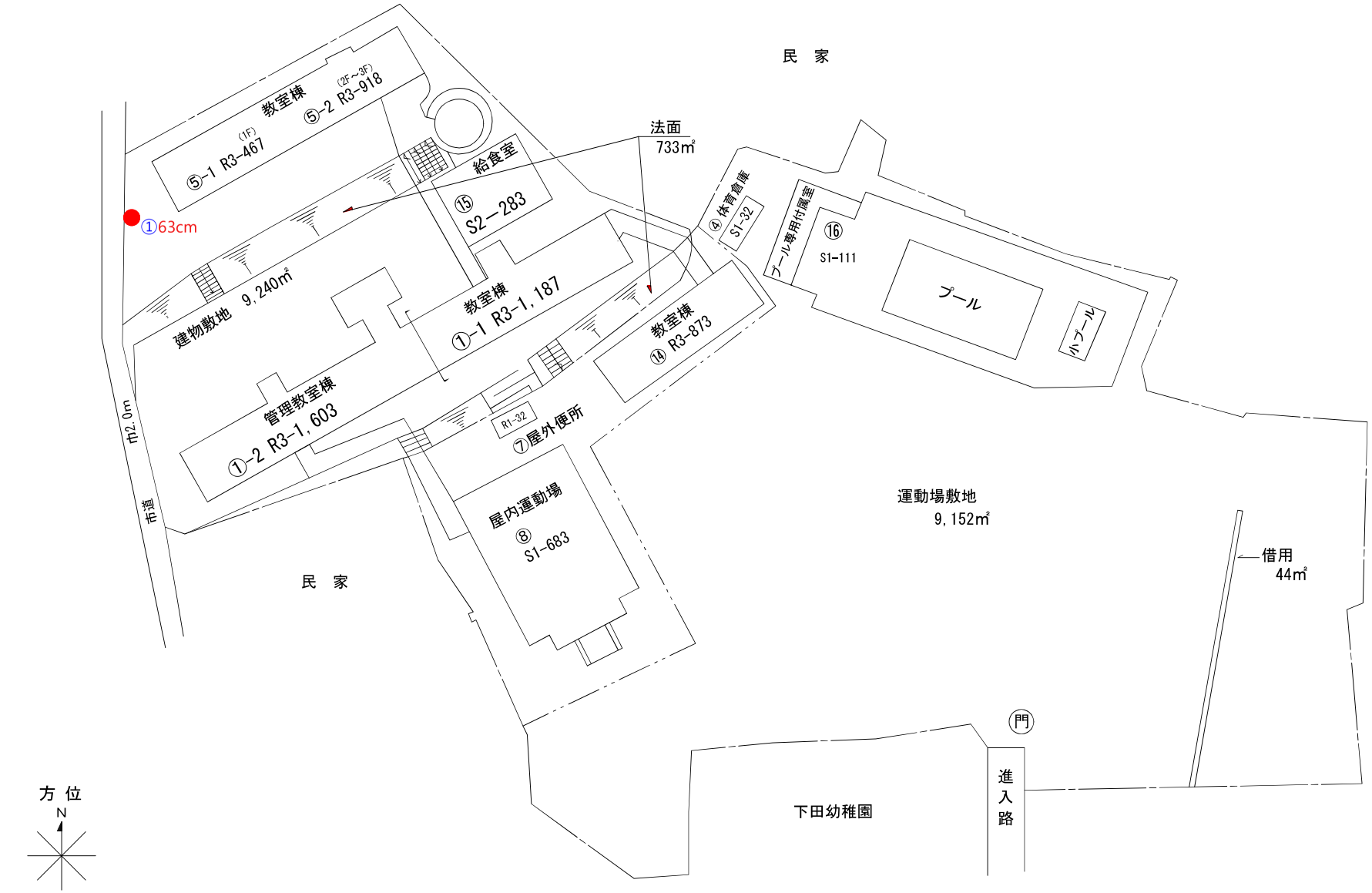

（北に矢印を付す）

文　　部　　省

（令和８年度）

施設の配置図	縮尺	1/1000	学校名	関屋小学校	調査番号	都道府県 29	市町村 210	学校 1453	整理番号	172

凡例

建物

- 未 未とりこわし建物
- 危 危険建物
- 借 借用建物
- 一時 一時使用建物
- 屋外 屋外教育環境整備事業によるもの
- 動 動物小屋
- 変 変圧器
- 焼 焼却炉
- ポ プール用ポンプ
- 浄 浄化槽ポンプ室
- プ プロパン庫
- 温 温室
- 吹 吹き抜けの渡廊下

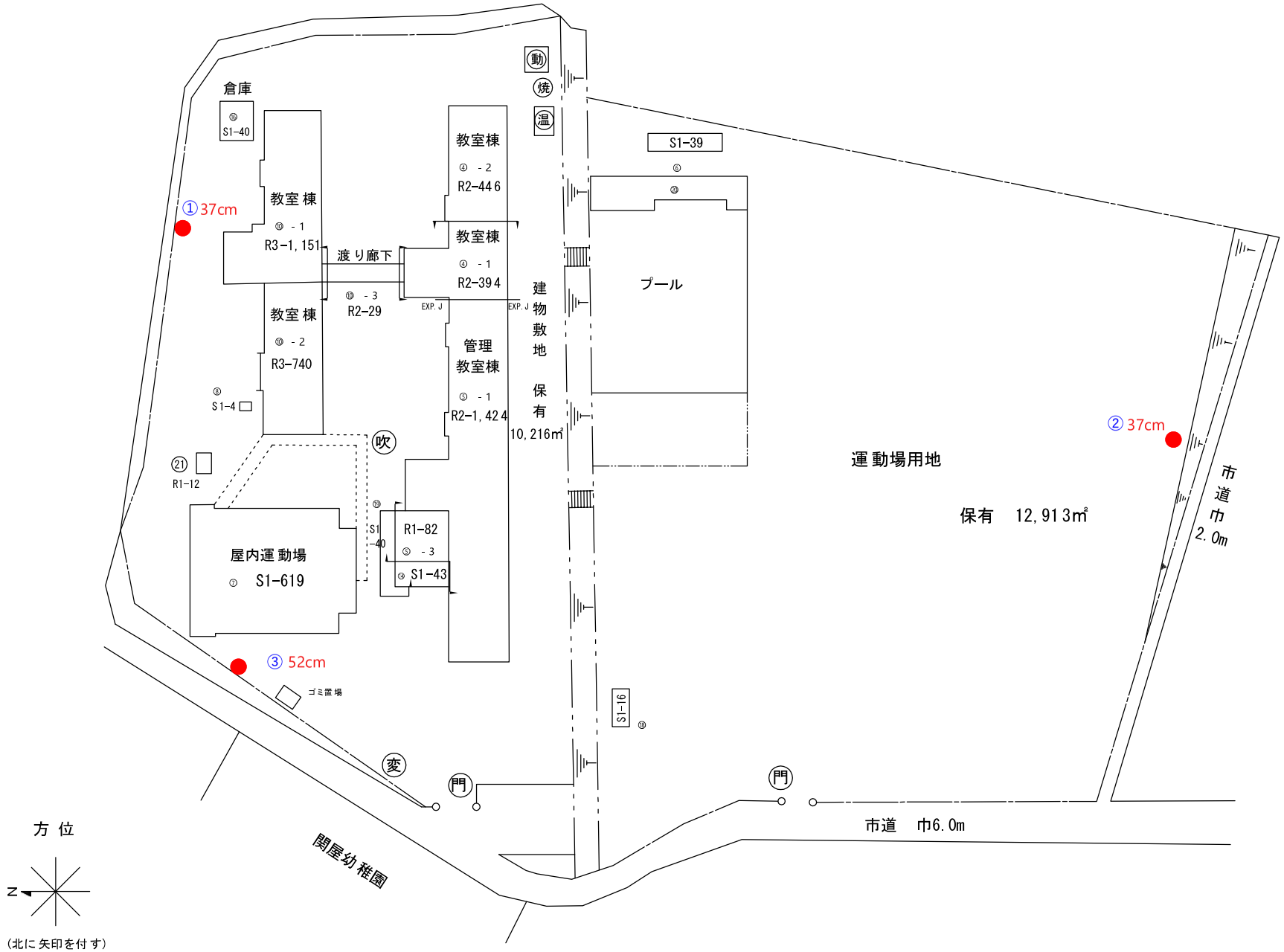

文　部　省

（令和８年度）

施設の配置図	縮尺	1/1000	学校名	志都美小学校	調査番号	（都道府県） 2 9	（市町村） 2 1 0	（学校） 1 4 5 4	整理番号	173

凡例

建物

- ㊍ 未とりこわし建物
- ㊐ 危険建物
- ㊒ 借用建物
- 一時 一時使用建物
- 屋外 屋外教育環境整備事業によるもの



方位

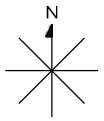

（北に矢印を付す）

文　部　省

（令和８年度）

施設の配置図	縮尺	1/1000	学校名	三和小学校	調査番号	（都道府県）	（市町村）	（学校）	整理番号	１７４
						２９	２１０	１４５５		

凡例

建物

- 未 未とりこわし建物
- 危 危　険　建　物
- 借 借　用　建　物
- 一時 一時使用建物
- 屋外 屋外教育環境整備事業によるもの

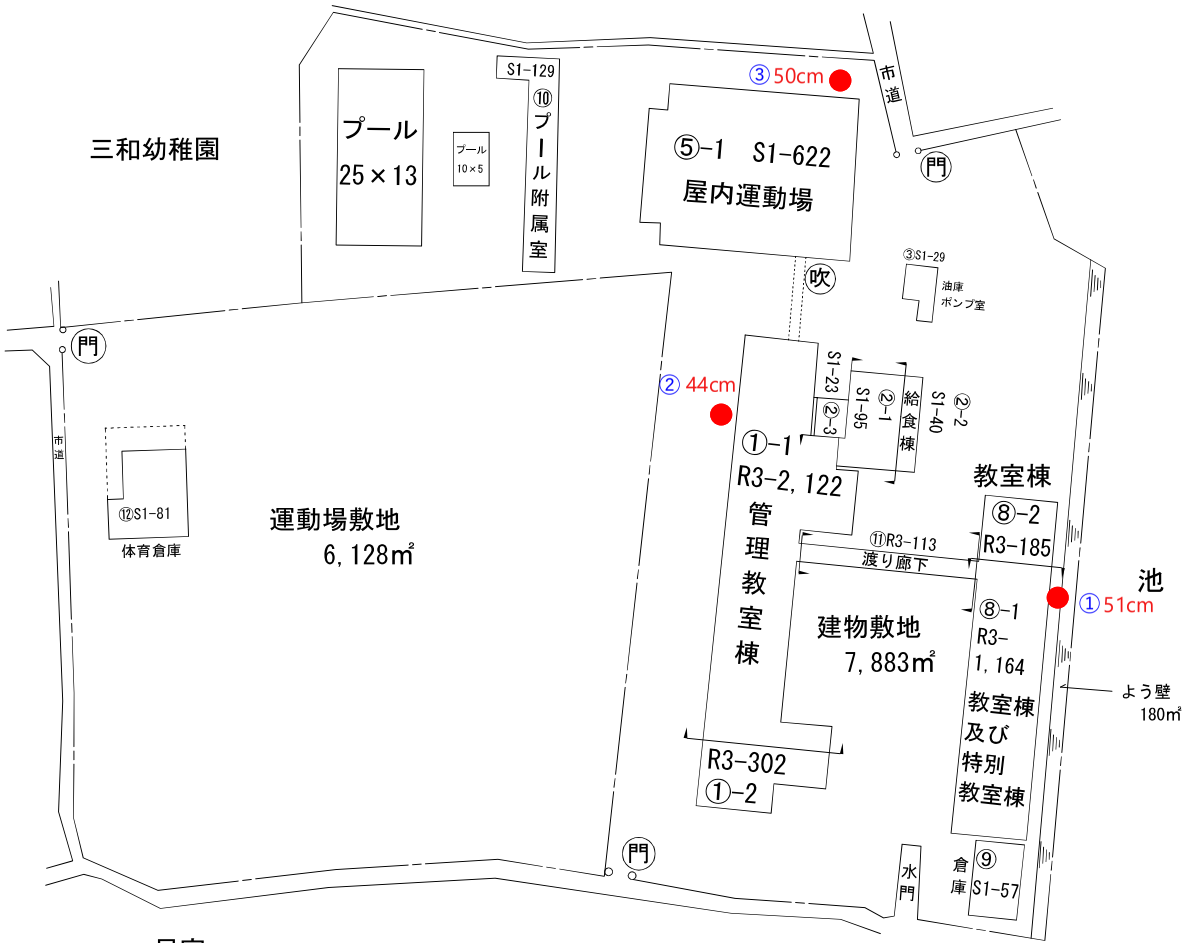

方 位

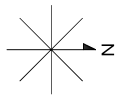

（北に矢印を付す）

文　　部　　省

（令和８年度）

施設の配置図	縮尺	1/1000	学校名	鎌田小学校	調査番号	（都道府県）	（市町村）	（学校）	整理番号
						２９	２１０	１４５６	１７５

凡例

建物

- ㊀ 未とりこわし建物
- 危 危険建物
- 借 借用建物
- 一時 一時使用建物
- 屋外 屋外教育環境整備事業によるもの

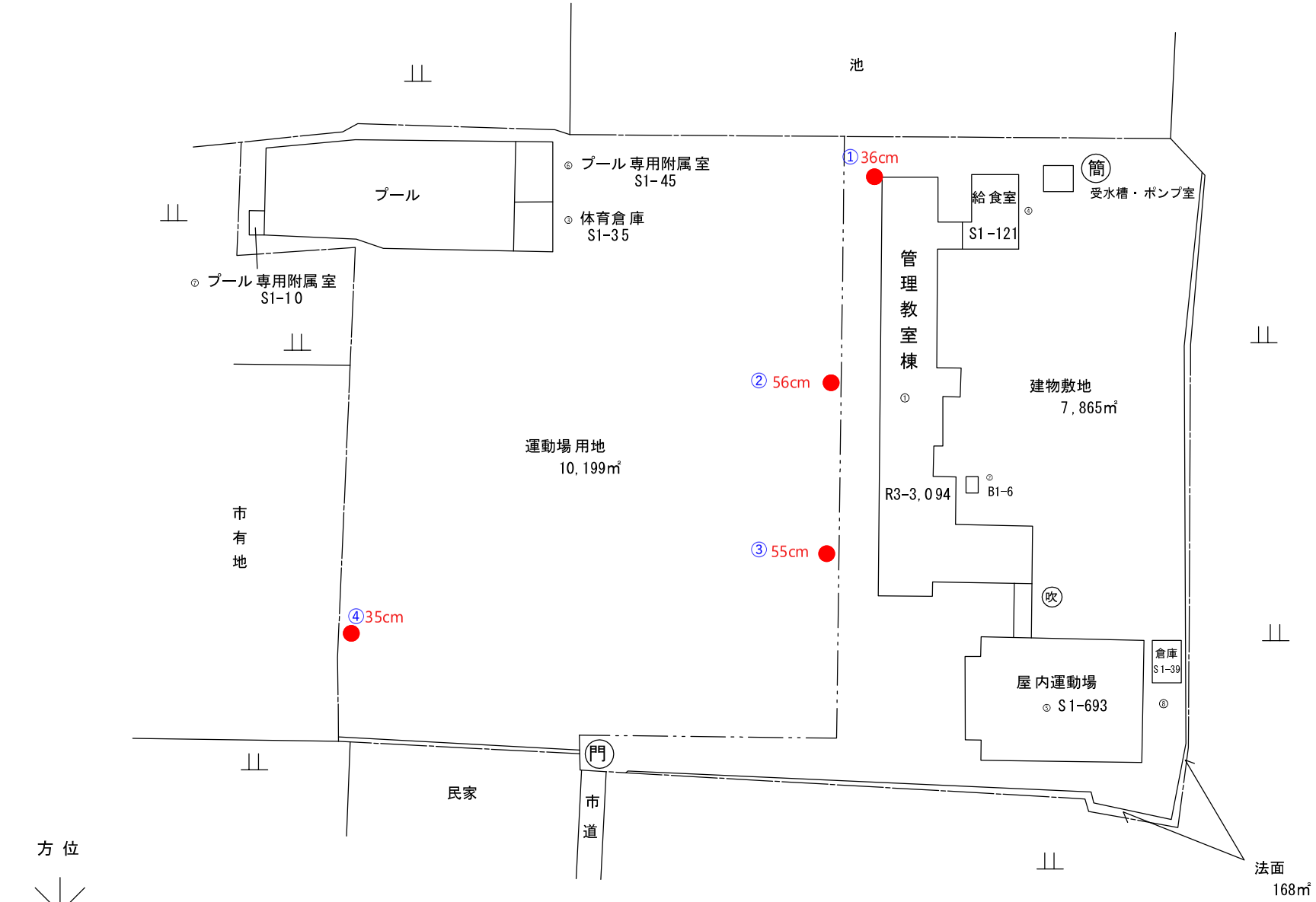

文　　部　　省

（令和８年度）

施設の配置図	縮尺	1/1200	学校名	真美ヶ丘東小学校	調査番号	（都道府県） 29	（市町村） 210	（学校） 1457	整理番号	176

凡例

建物

- ㊍ 未とりこわし建物
- ㊐ 危険建物
- ㊒ 借用建物
- 一時 一時使用建物
- 屋外 屋外教育環境整備事業によるもの

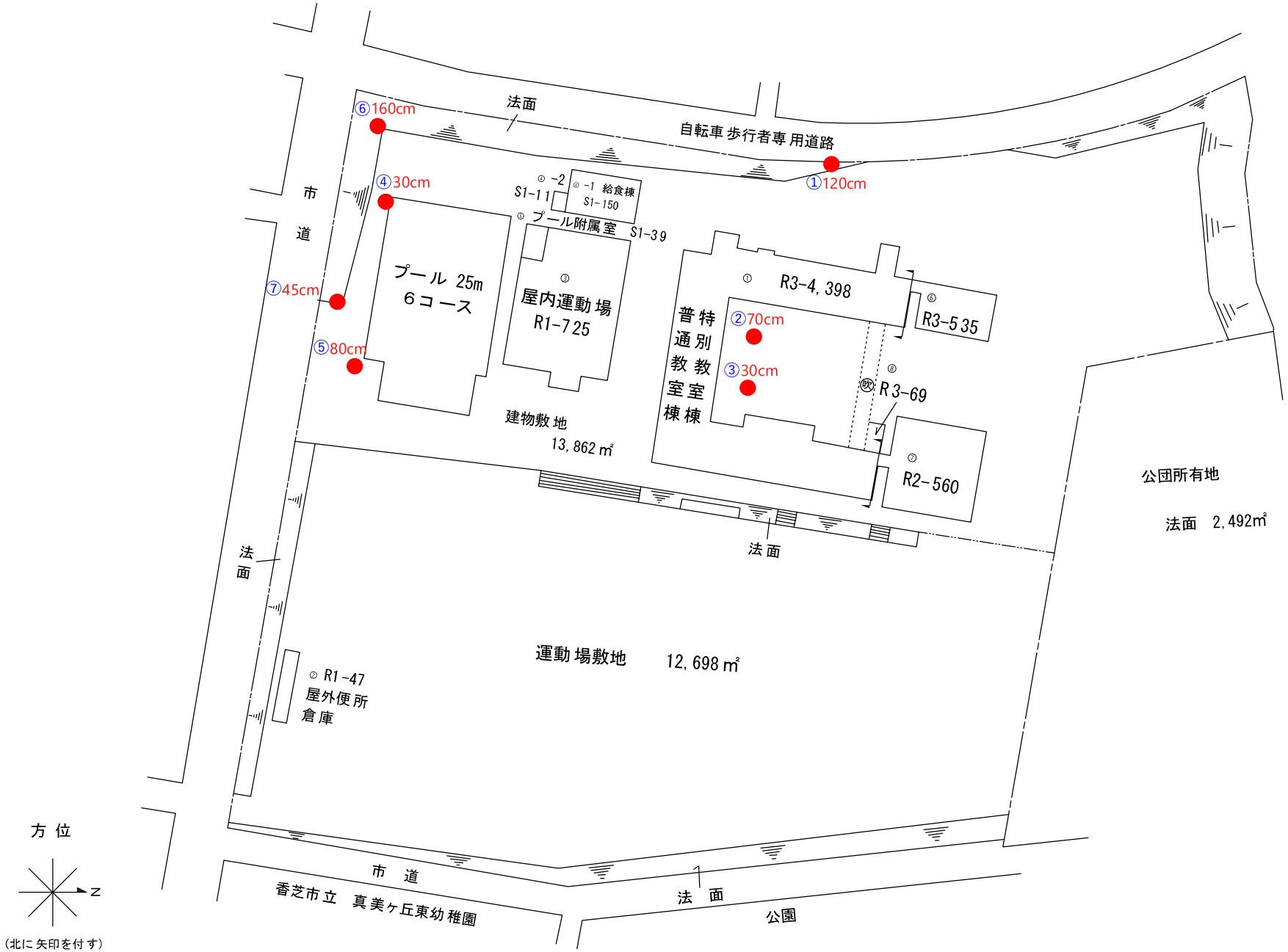

文部省

（令和８年度）

施設の配置図	縮尺	1/1000	学校名	真美ヶ丘西小学校	調査番号	（都道府県）	（市町村）	（学校）	整理番号
						29	210	1458	177

凡例

建物

- (未) 未とりこわし建物
- (危) 危険建物
- (借) 借用建物
- (一時) 一時使用建物
- (屋外) 屋外教育環境整備事業によるもの
- (広) 語らいの広場

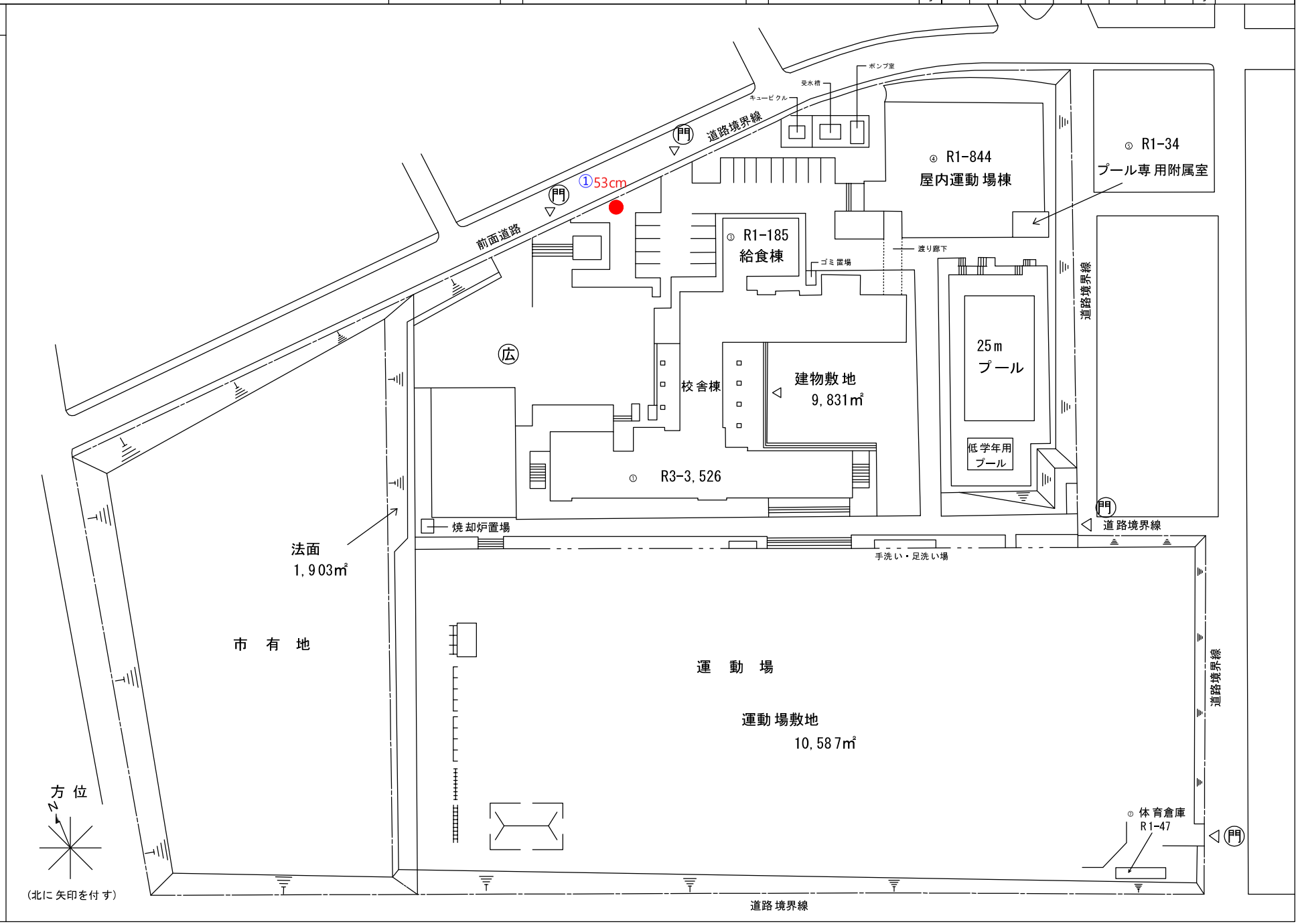

文部省

（令和８年度）

施設の配置図	縮尺	1/1000	学校名	旭ヶ丘小学校	調査番号	（都道府県） 29	（市町村） 210	（学校） 1459	整理番号	178

凡例

建物

- ㊍ 未とりこわし建物
- ㊐ 危険建物
- ㊒ 借用建物
- 一時 一時使用建物
- 屋外 屋外教育環境整備事業によるもの

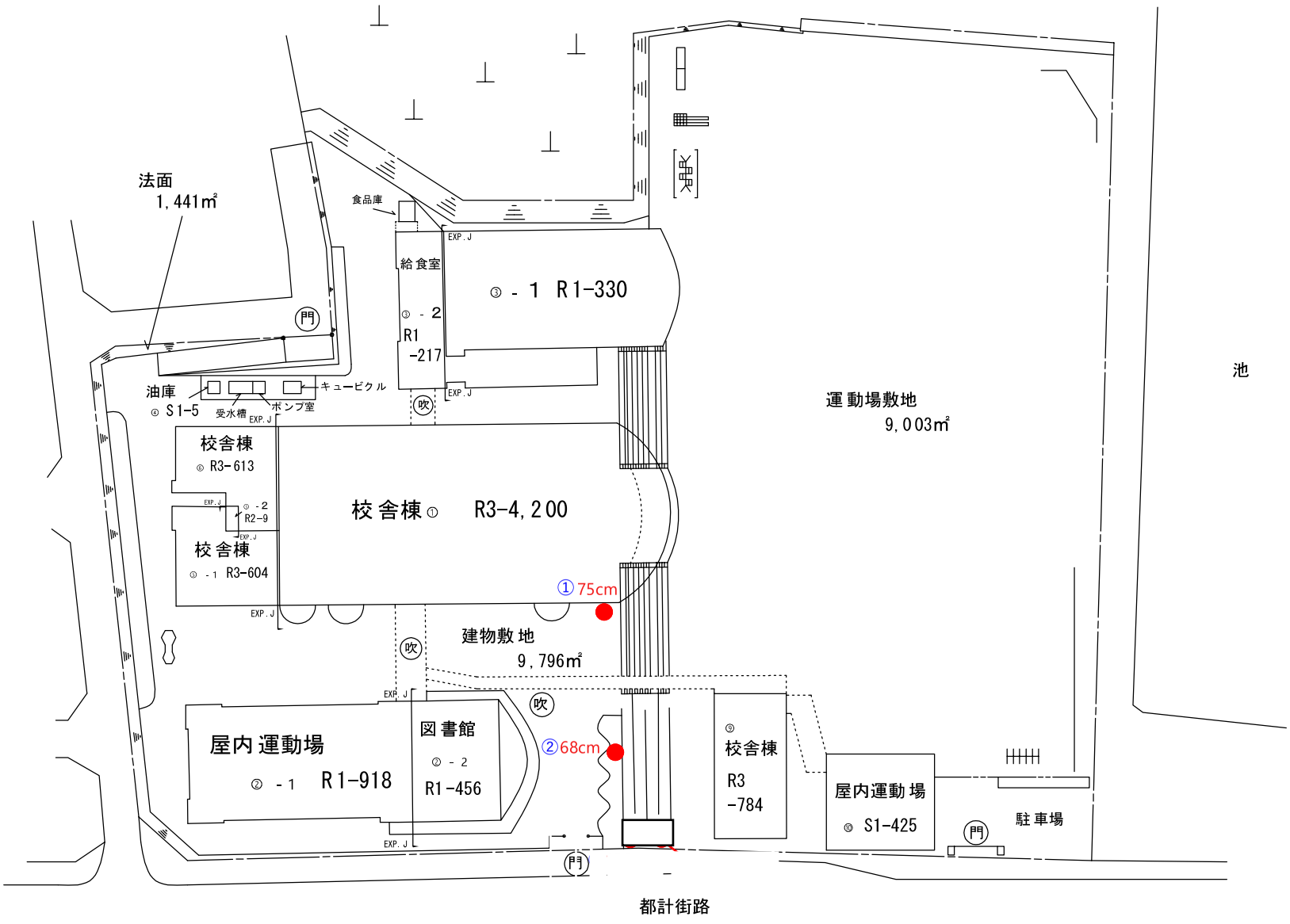

文　部　省

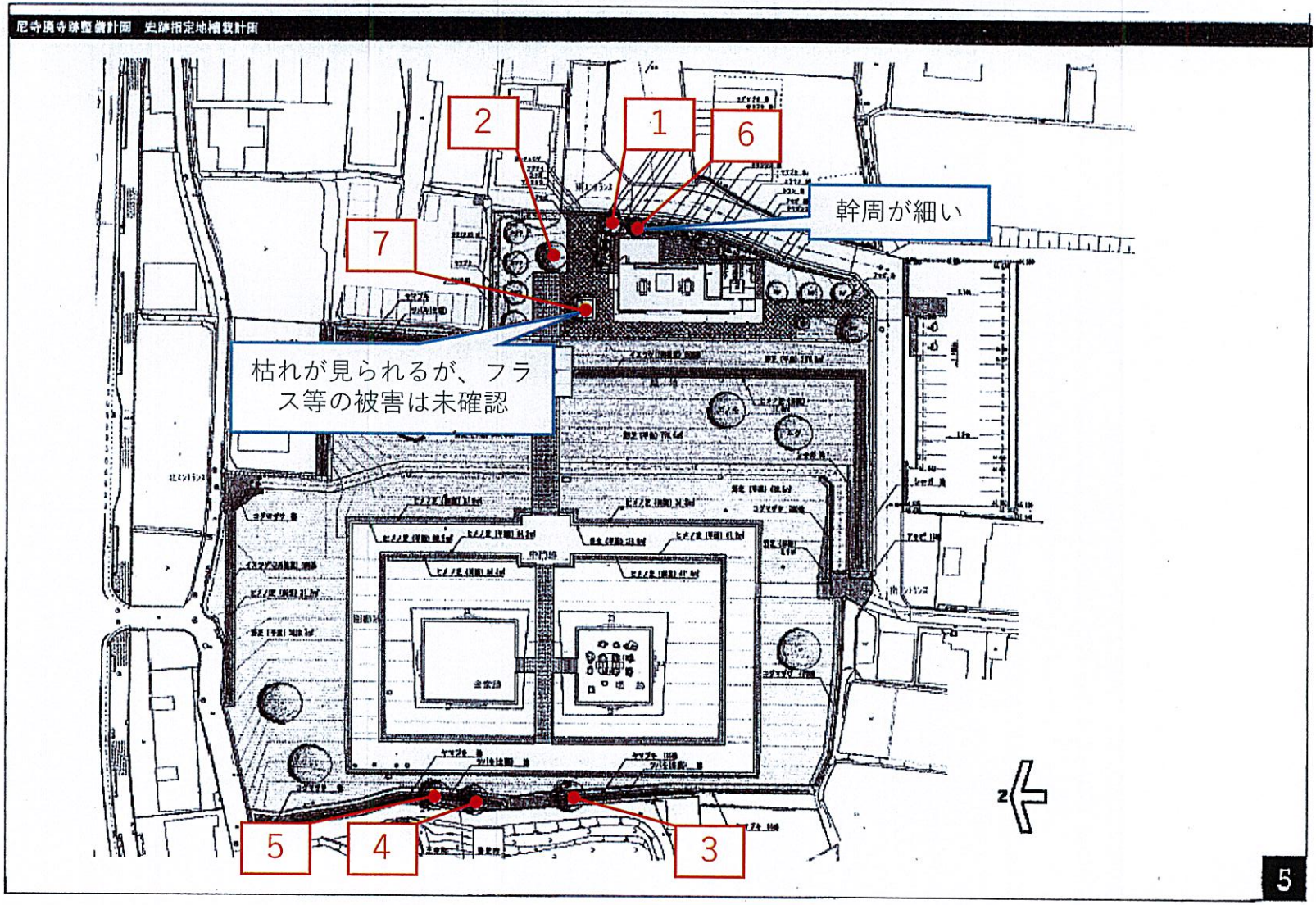

資料７　史跡指定地植栽計画

尼寺廃寺跡史跡公園