

・令和 2 年度常時監視結果報告

様式 1-1 環境基準達成状況の評価結果詳細 (評価詳細)

評価区間に関する情報							沿道騒音レベル		残留騒音		評価結果																													
1 一連番号	2 都道府県コード	3 市区町村コード	4 評価区間番号	5 評価の実施年度	6 騒音発生強度の把握の方法	評価対象道路①				評価対象道路②				8 評価区間の延長 (km)	9 騒音測定年度	10 騒音測定地点番号	11 残留騒音レベル (dB)	13 評価結果																						
						(1)路線名	(2)車線数	(3)道路種別	(4)道路構造	(5)低騒音舗装の有無	(6)低騒音舗装の有無	(7)センサス番号	(1)路線名					(2)車線数	(3)道路種別	(4)道路構造	(5)低騒音舗装の有無	(6)低騒音舗装の有無	(7)センサス番号	評価区間の始点の住所	評価区間の終点の住所	13 評価区間全体 (①+②)					14 近接空間 (①)					14 非近接空間(全体) ②=③+④+⑤				
																										年度	市区町村コード	区間番号	年度	市区町村コード	区間番号	評価対象住居等戸数 a=b+c+d+e	昼間・夜間とも基準値以下 b	昼間のみ基準値以下 c	夜間のみ基準値以下 d	昼間・夜間とも基準値超過 e	a=b+c+d+e	b	c	d
1	29	210	2015-50-1	2020	1	西名阪自動車道	4	1	2	1	1	2015	210	50	香芝市上中	香芝市平野	0.9	2018	8	2	51	45	54	52	2	0	0	0	20	20	0	0	0	34	32	2	0	0		
2	29	210	2015-60-1	2018	1	西名阪自動車道	4	1	5	1	1	2015	210	60	香芝市平野	香芝市田原	3.1	2018	7	2	50	43	295	295	0	0	0	0	121	121	0	0	0	174	174	0	0	0		
3	29	210	2015-10470-1	2016	1	一般国道165号	2	3	1	0	0	2015	210	10470	香芝市田原	香芝市田原	1.8	2016	23	2	45	36	26	18	0	0	0	0	0	0	0	0	17	15	0	0	0			
4	29	210	2015-10490-2	2020	1	一般国道165号	2	3	1	0	0	2015	210	10490	香芝市田原	香芝市田原	2.2	2016	24	2	38	32	461	461	0	0	0	0	98	98	0	0	0	363	363	0	0	0		
5	29	210	2015-10630-2	2020	2	一般国道165号	2	3	1	0	1	2015	210	10630	香芝市田原	香芝市田原	0.9	2020	37	2	38	36	37	32	0	0	5	10	5	0	0	5	27	27	0	0	0			
6	29	210	2015-10630-3	2020	2	一般国道165号	2	3	1	0	1	2015	210	10630	香芝市畑	香芝市畑	0.6	2020	37	2	38	36	101	89	0	12	0	0	46	34	0	12	0	55	55	0	0	0		
7	29	210	2015-10630-4	2020	1	一般国道165号	2	3	1	0	1	2015	210	10630	香芝市畑	香芝市畑	0.4	2020	37	2	38	36	85	85	0	0	0	0	48	48	0	0	0	37	37	0	0	0		
8	29	210	2015-10630-5	2020	1	一般国道165号	2	3	1	0	1	2015	210	10630	香芝市本町	香芝市本町	0.8	2020	38	2	40	36	105	105	0	0	0	0	23	23	0	0	0	82	82	0	0	0		
9	29	210	2015-10640-1	2020	1	一般国道165号	2	3	1	0	1	2015	210	10640	香芝市下田西2丁目2	香芝市下田西2丁目3	0.5	2020	39	2	43	37	216	216	0	0	0	0	66	66	0	0	0	150	150	0	0	0		
10	29	210	2015-11060-1	2019	1	一般国道168号	2	3	1	0	0	2015	210	11060	香芝市鎌田	香芝市鎌田	2.5	2019	30	2	38	35	463	463	0	0	0	0	159	159	0	0	0	304	304	0	0	0		
11	29	210	2015-11060-2	2019	1	一般国道168号	2	3	1	0	0	2015	210	11060	香芝市鎌田	香芝市鎌田	0.4	2019	31	2	37	31	108	108	0	0	0	0	29	29	0	0	0	79	79	0	0	0		
12	29	210	2015-11060-3	2019	1	一般国道168号	2	3	1	0	0	2015	210	11060	香芝市下田西1丁目9	香芝市北今市	1.2	2019	32	2	41	30	198	198	0	0	0	0	73	73	0	0	0	125	125	0	0	0		
13	29	210	2015-11060-4	2020	1	一般国道168号	2	3	1	0	0	2015	210	11060	香芝市上中	香芝市上中	1.1	2020	40	2	43	36	78	78	0	0	0	0	23	23	0	0	0	55	55	0	0	0		
14	29	210	2015-11060-5	2020	2	一般国道168号	2	3	1	0	1	2015	210	11060	香芝市上中	香芝市上中	0.2	2020	40	2	43	36	19	18	1	0	0	0	9	9	0	0	0	10	9	1	0	0		
15	29	210	2015-11070-1	2020	2	一般国道168号	2	3	1	0	1	2015	210	11070	香芝市上中	香芝市今泉	0.4	2020	20	2	41	34	4	4	0	0	0	0	2	2	0	0	0	2	2	0	0	0		
16	29	210	2015-11070-2	2020	1	一般国道168号	2	3	1	0	0	2015	210	11070	香芝市今泉	香芝市尼寺	0.8	2020	20	2	41	34	56	54	0	0	2	21	19	0	0	2	35	35	0	0	0			
17	29	210	2015-11170-1	2020	1	一般国道168号	2	3	1	0	1	2015	210	11170	香芝市北今市	香芝市北今市	0.6	2019	33	2	40	35	105	105	0	0	0	0	28	28	0	0	0	77	77	0	0	0		
18	29	210	2015-11440-1	2020	1	香芝インター線	2	4	1	0	0	2015	210	11440	香芝市今泉	香芝市上中	0.4	2020	22	2	49	41	12	12	0	0	0	0	4	4	0	0	0	8	8	0	0	0		
19	29	210	2015-60050-1	2019	1	中和幹線	4	4	2	0	1	2015	210	60050	香芝市平野	香芝市北今市	0.7	2017	4	2	40	34	129	129	0	0	0	0	32	32	0	0	0	97	97	0	0	0		
20	29	210	2015-60050-2	2017	1	中和幹線	4	4	1	0	0	2015	210	60050	香芝市穴虫	香芝市平野	0.6	2017	3	2	40	40	150	150	0	0	0	0	57	57	0	0	0	93	93	0	0	0		
21	29	210	2015-60050-3	2017	1	中和幹線	4	4	1	0	0	2015	210	60050	香芝市穴虫	香芝市穴虫	1.1	2017	29	2	35	31	295	295	0	0	0	0	71	71	0	0	0	224	224	0	0	0		
22	29	210	2015-60050-4	2017	2	中和幹線	2	4	4	0	0	2015	210	60050	香芝市穴虫	香芝市穴虫	0.5	2017	1	2	38	36	1	1	0	0	0	0	1	1	0	0	0	0	0	0	0	0		
23	29	210	2015-60050-5	2017	1	中和幹線	2	4	1	0	0	2015	210	60050	香芝市穴虫	香芝市穴虫	0.3	2017	1	2	38	36	9	9	0	0	0	0	5	5	0	0	0	4	4	0	0	0		
24	29	210	2015-60090-1	2017	1	中和幹線	4	4	1	0	1	2015	210	60090	香芝市西真美2丁目1	香芝市西真美2丁目15	1.9	2017	28	2	34	33	548	548	0	0	0	0	142	142	0	0	0	406	406	0	0	0		
25	29	210	2015-60090-2	2019	1	中和幹線	4	4	2	0	1	2015	210	60090	香芝市北今市	香芝市西真美2丁目1	0.6	2017	5	2	44	36	82	82	0	0	0	0	50	50	0	0	0	32	32	0	0	0		
26	29	210	2015-60950-1	2020	1	上中下田線	2	4	1	0	0	2015	210	60950	香芝市上中	香芝市高	1.3	2016	25	2	39	31	224	224	0	0	0	0	102	102	0	0	0	122	122	0	0	0		
27	29	210	2015-60950-2	2017	1	上中下田線	2	4	1	0	0	2015	210	60950	香芝市上中	香芝市高	0.2	2016	26	2	38	34	24	24	0	0	0	0	8	8	0	0	0	16	16	0	0	0		
28	29	210	2015-60950-3	2020	1	上中下田線	2	4	1	0	0	2015	210	60950	香芝市下田東	香芝市下田東	0.5	2016	27	2	33	30	85	85	0	0	0	0	38	38	0	0	0	48	48	0	0	0		
29	29	210	2015-100002-1	2019	1	環豊北今市線	2	6	4	0	0	0	(K003)・「0」は交通センサ調査がない区間です。交通センサ区間の場合は番号を入力してください。(K003)	0.2	2019	34	2	47	32	26	26	0	0	0	0	10	10	0	0	0	16	16	0	0	0					
30	29	210	2015-100002-2	2019	1	環豊北今市線	2	6	1	0	0	0	(K003)・「0」は交通センサ調査がない区間です。交通センサ区間の場合は番号を入力してください。(K003)	0.1	2019	35	2	39	34	30	30	0	0	0	0	8	8	0	0	0	22	22	0	0	0					
31	29	210	2015-100002-3	2020	2	環豊北今市線	2	6	2	1	0	0	(K003)・「0」は交通センサ調査がない区間です。交通センサ区間の場合は番号を入力してください。(K003)	0.3	2019	35	2	39	34	70	70	0	0	0	0	32	32	0	0	0	38	38	0	0	0					
32	29	210	2015-100003-1	2020	1	下田良寺線	2	6	1	0	0	0	(K003)・「0」は交通センサ調査がない区間です。交通センサ区間の場合は番号を入力してください。(K003)	0.9	2019	36	2	37	31	131	131	0	0	0	0	40	40	0	0	0	91	91	0	0	0					

評価区間に関する情報							沿道騒音レベル		残留騒音		評価結果(非近接空間内訳)																													
1 一連番号	2 都道府県コード	3 市区町村コード	4 評価区間番号	5 評価の実施年度	6 騒音発生強度の把握の方法	評価対象道路①				評価対象道路②				8 評価区間の延長 (km)	9 騒音測定年度	10 騒音測定地点番号	11 残留騒音レベル (dB)	15 評価結果																						
						(1)路線名	(2)車線数	(3)道路種別	(4)道路構造	(5)低騒音舗装の有無	(6)低騒音舗装の有無	(7)センサス番号	(1)路線名					(2)車線数	(3)道路種別	(4)道路構造	(5)低騒音舗装の有無	(6)低騒音舗装の有無	(7)センサス番号	評価区間の始点の住所	評価区間の終点の住所	非近接空間のうちA類型 ③					非近接空間のうちB・C類型 ④					非近接空間のうち類型なし ⑤				
																										年度	市区町村コード	区間番号	年度	市区町村コード	区間番号	評価対象住居等戸数 a=b+c+d+e	昼間・夜間とも基準値以下 b	昼間のみ基準値以下 c	夜間のみ基準値以下 d	昼間・夜間とも基準値超過 e	a=b+c+d+e	b	c	d

様式 2-2 騒音測定結果（交通量関係）

1 騒音測定地点番号	2 評価区間番号	3 都道府県コード	4 市区町村コード	5 対象道路						6 交通条件観測時刻	7 10分間交通量								8 平均走行速度観測時刻	9 平均走行速度		10 当該時間の等価騒音レベル			
				(1)路線名	(2)車線数	(3)道路種別	(4)道路構造	(5)遮音壁等の有無	(6)低騒音舗装の有無		(7)センサス番号	騒音測定側の車線				騒音測定の反対側の車線				騒音測定側の車線	騒音測定の反対側の車線				
												年度	市区町村コード	区間番号	大型Ⅰ	大型Ⅱ	小型	二輪					大型Ⅰ	大型Ⅱ	小型
20	2015-11070-2	29	210	一般国道168号	2	3	1	0	0	2015	210	11070	00:30	1	2	12	0	0	1	6	3	00:30	53	51	67
20	2015-11070-2	29	210	一般国道168号	2	3	1	0	0	2015	210	11070	08:20	2	8	126	4	2	6	108	1	08:20	34	28	73
20	2015-11070-2	29	210	一般国道168号	2	3	1	0	0	2015	210	11070	13:00	0	9	112	1	0	6	102	1	13:00	41	37	70
20	2015-11070-2	29	210	一般国道168号	2	3	1	0	0	2015	210	11070	22:30	0	1	36	1	0	1	27	0	22:30	49	40	72
22	2015-41440-1	29	210	香芝インター線	2	4	1	0	0	2015	210	41440	00:10	1	3	16	0	0	0	7	0	00:10	30	36	65
22	2015-41440-1	29	210	香芝インター線	2	4	1	0	0	2015	210	41440	08:00	6	15	66	0	5	4	154	0	08:00	29	31	70
22	2015-41440-1	29	210	香芝インター線	2	4	1	0	0	2015	210	41440	13:20	2	7	81	0	6	8	59	0	13:20	30	31	68
22	2015-41440-1	29	210	香芝インター線	2	4	1	0	0	2015	210	41440	22:00	0	1	38	0	0	0	24	0	22:00	33	34	65
37	2015-10630-4	29	210	一般国道165号	2	3	1	0	1	2015	210	10630	01:50	0	0	4	0	0	0	2	1	01:50	40	41	59
37	2015-10630-4	29	210	一般国道165号	2	3	1	0	1	2015	210	10630	09:40	5	5	109	1	8	9	59	6	09:40	36	32	70
37	2015-10630-4	29	210	一般国道165号	2	3	1	0	1	2015	210	10630	14:50	5	5	79	1	2	4	55	1	14:50	32	39	68
37	2015-10630-4	29	210	一般国道165号	2	3	1	0	1	2015	210	10630	23:50	0	1	6	0	0	0	5	0	23:50	46	47	63
38	2015-10630-5	29	210	一般国道165号	2	3	1	0	1	2015	210	10630	01:30	0	0	1	1	0	0	3	0	01:30	45	45	57
38	2015-10630-5	29	210	一般国道165号	2	3	1	0	1	2015	210	10630	09:20	3	6	48	3	2	6	45	1	09:20	40	42	67
38	2015-10630-5	29	210	一般国道165号	2	3	1	0	1	2015	210	10630	14:30	1	3	56	4	3	6	42	2	14:30	40	45	67
38	2015-10630-5	29	210	一般国道165号	2	3	1	0	1	2015	210	10630	23:30	0	0	4	0	0	0	3	0	23:30	45	49	60
39	2015-10640-1	29	210	一般国道165号	2	3	1	0	0	2015	210	10640	01:10	0	0	4	0	0	1	6	0	01:10	42	44	58
39	2015-10640-1	29	210	一般国道165号	2	3	1	0	0	2015	210	10640	09:00	0	3	41	1	0	2	47	0	09:00	35	37	65
39	2015-10640-1	29	210	一般国道165号	2	3	1	0	0	2015	210	10640	14:10	0	1	57	0	0	1	59	1	14:10	36	40	64
39	2015-10640-1	29	210	一般国道165号	2	3	1	0	0	2015	210	10640	23:10	0	0	14	0	1	0	11	0	23:10	39	40	64
40	2015-11060-4	29	210	一般国道168号	2	3	1	0	0	2015	210	11060	00:50	1	2	6	0	0	0	9	0	00:50	49	50	63
40	2015-11060-4	29	210	一般国道168号	2	3	1	0	0	2015	210	11060	08:40	3	10	115	0	2	4	88	1	08:40	33	37	70
40	2015-11060-4	29	210	一般国道168号	2	3	1	0	0	2015	210	11060	13:40	1	4	125	2	2	12	72	2	13:40	31	25	67
40	2015-11060-4	29	210	一般国道168号	2	3	1	0	0	2015	210	11060	22:50	0	1	32	0	1	1	32	0	22:50	40	43	68

様式 2-3 騒音測定結果（背後地騒音）

1	2	3	4	5	6	7	8	9	10	11
騒音測定地点番号	評価区間番号	都道府県コード	市区町村コード	背後地測定時刻	原測定地点の L_{Aeq} (dB)	背後地の L_{Aeq} (dB)	背後地の L_{95} (dB)	車道端からの距離	地上からの高さ	備考欄
20	2015-11070-2	29	210	00:30	67	38	35	233.0	1.2	
20	2015-11070-2	29	210	08:20	73	44	42	233.0	1.2	
20	2015-11070-2	29	210	13:00	70	44	40	233.0	1.2	
20	2015-11070-2	29	210	22:30	72	37	33	233.0	1.2	
22	2015-41440-1	29	210	00:10	65	48	42	93.0	1.2	
22	2015-41440-1	29	210	08:00	70	53	50	93.0	1.2	
22	2015-41440-1	29	210	13:20	68	52	48	93.0	1.2	
22	2015-41440-1	29	210	22:00	65	48	40	93.0	1.2	
37	2015-10630-4	29	210	01:50	59	40	36	126.0	1.2	
37	2015-10630-4	29	210	09:40	70	48	38	126.0	1.2	
37	2015-10630-4	29	210	14:50	68	48	37	126	1.2	
37	2015-10630-4	29	210	23:50	63	42	37	126	1.2	
38	2015-10630-5	29	210	01:30	57	41	34	70	1.2	
38	2015-10630-5	29	210	09:20	67	43	38	70	1.2	
38	2015-10630-5	29	210	14:30	67	50	42	70	1.2	
38	2015-10630-5	29	210	23:30	60	41	38	70	1.2	
39	2015-10640-1	29	210	01:10	58	37	32	95	1.2	
39	2015-10640-1	29	210	09:00	65	47	41	95	1.2	
39	2015-10640-1	29	210	14:10	64	49	44	95	1.2	
39	2015-10640-1	29	210	23:10	64	45	43	95	1.2	
40	2015-11060-4	29	210	00:50	63	35	32	154	1.2	
40	2015-11060-4	29	210	08:40	70	43	40	154	1.2	
40	2015-11060-4	29	210	13:40	67	52	47	154	1.2	
40	2015-11060-4	29	210	22:50	68	44	40	154	1.2	

様式 3-1 環境基準達成状況の評価結果 総括表（道路種類別）

1	2	3	4					5					6					
			評価結果(全体)					評価結果(近接空間)					評価結果(非近接空間)					
			住居等戸数 ①+②+③ +④ (戸)	昼夜とも 基準値以下 ① (戸)	昼のみ 基準値以下 ② (戸)	夜のみ 基準値以下 ③ (戸)	昼夜とも 基準値超過 ④ (戸)	住居等戸数 ①+②+③ +④ (戸)	昼夜とも 基準値以下 ① (戸)	昼のみ 基準値以下 ② (戸)	夜のみ 基準値以下 ③ (戸)	昼夜とも 基準値超過 ④ (戸)	住居等戸数 ①+②+③ +④ (戸)	昼夜とも 基準値以下 ① (戸)	昼のみ 基準値以下 ② (戸)	夜のみ 基準値以下 ③ (戸)	昼夜とも 基準値超過 ④ (戸)	
全体 (住居等戸数)	28.0	32	4,228	4,198	3	12	15	1,385	1,360	0	12	13	2,843	2,838	3	0	2	
【道路種類別の内訳】	高速自動車国道	4.0	2	349	347	2	0	0	141	141	0	0	0	208	206	2	0	0
	都市高速道路																	
	一般国道	14.4	15	2,062	2,034	1	12	15	644	619	0	12	13	1,418	1,415	1	0	2
	都道府県道	8.1	11	1,560	1,560	0	0	0	510	510	0	0	0	1,050	1,050	0	0	0
	4車線以上の市町村道																	
	その他の道路	1.5	4	257	257	0	0	0	90	90	0	0	0	167	167	0	0	0
			住居等戸数 ①+②+③ +④ (%)	昼夜とも 基準値以下 ① (%)	昼のみ 基準値以下 ② (%)	夜のみ 基準値以下 ③ (%)	昼夜とも 基準値超過 ④ (%)	住居等戸数 ①+②+③ +④ (%)	昼夜とも 基準値以下 ① (%)	昼のみ 基準値以下 ② (%)	夜のみ 基準値以下 ③ (%)	昼夜とも 基準値超過 ④ (%)	住居等戸数 ①+②+③ +④ (%)	昼夜とも 基準値以下 ① (%)	昼のみ 基準値以下 ② (%)	夜のみ 基準値以下 ③ (%)	昼夜とも 基準値超過 ④ (%)	
全体 (割合)			100.0	99.3	0.1	0.3	0.4	100.0	98.2	0.0	0.9	0.9	100.0	99.8	0.1	0.0	0.1	
【道路種類別の内訳】	高速自動車国道			99.4	0.6	0.0	0.0		100.0	0.0	0.0	0.0		99.0	1.0	0.0	0.0	
	都市高速道路																	
	一般国道			98.6	0.0	0.6	0.7		96.1	0.0	1.9	2.0		99.8	0.1	0.0	0.1	
	都道府県道			100.0	0.0	0.0	0.0		100.0	0.0	0.0	0.0		100.0	0.0	0.0	0.0	
	4車線以上の市町村道																	
	その他の道路			100.0	0.0	0.0	0.0		100	0	0	0		100.0	0.0	0.0	0.0	

様式 3-2 環境基準達成状況の評価結果 総括表（市町村別）

1 一連番号	2 市町村名称	3 評価区間延長 (km)	4 評価区間数	5 評価結果(全体)					6 評価結果(近接空間)					7 評価結果(非近接空間)				
				住居等戸数 ①+②+③ +④	昼夜とも 基準値以下 ①	昼のみ 基準値以下 ②	夜のみ 基準値以下 ③	昼夜とも 基準値超過 ④	住居等戸数 ①+②+③ +④	昼夜とも 基準値以下 ①	昼のみ 基準値以下 ②	夜のみ 基準値以下 ③	昼夜とも 基準値超過 ④	住居等戸数 ①+②+③ +④	昼夜とも 基準値以下 ①	昼のみ 基準値以下 ②	夜のみ 基準値以下 ③	昼夜とも 基準値超過 ④
				(戸)	(戸)	(戸)	(戸)	(戸)	(戸)	(戸)	(戸)	(戸)	(戸)	(戸)	(戸)	(戸)	(戸)	(戸)
	合計	28.0	32	4,114	4,085	2	12	15	1,319	1,294	0	12	13	2,795	2,791	2	0	2
1	香芝市	28.0	32	4,114	4,085	2	12	15	1,319	1,294	0	12	13	2,795	2,791	2	0	2

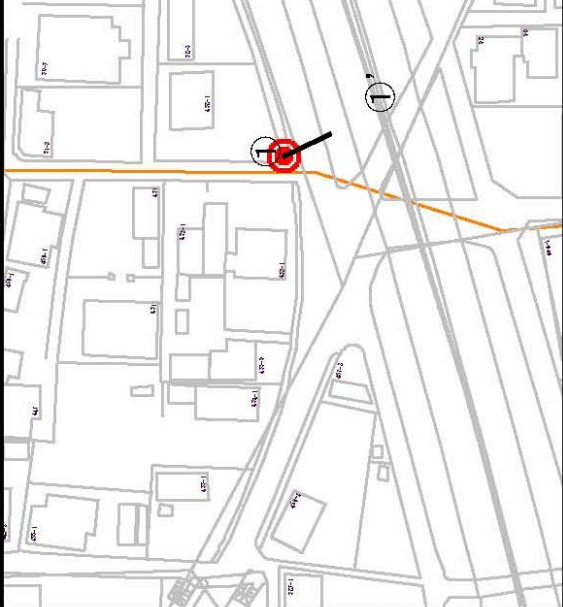
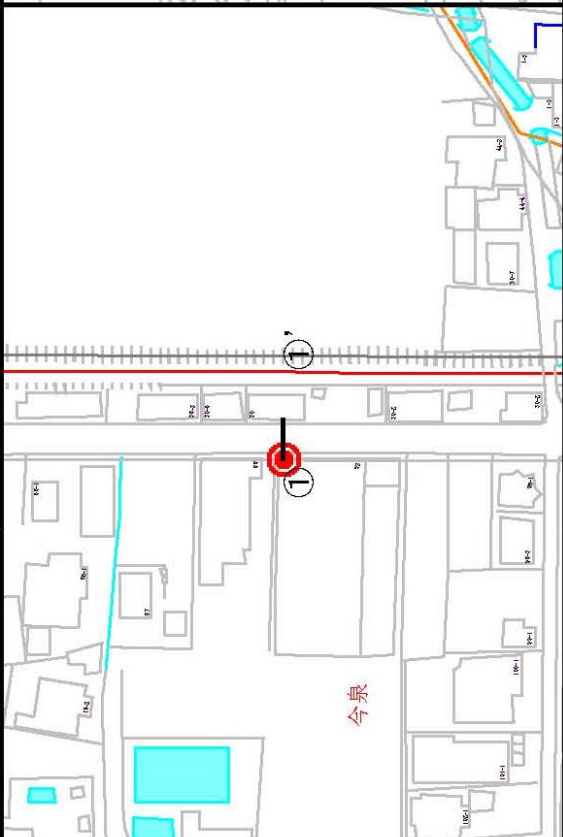
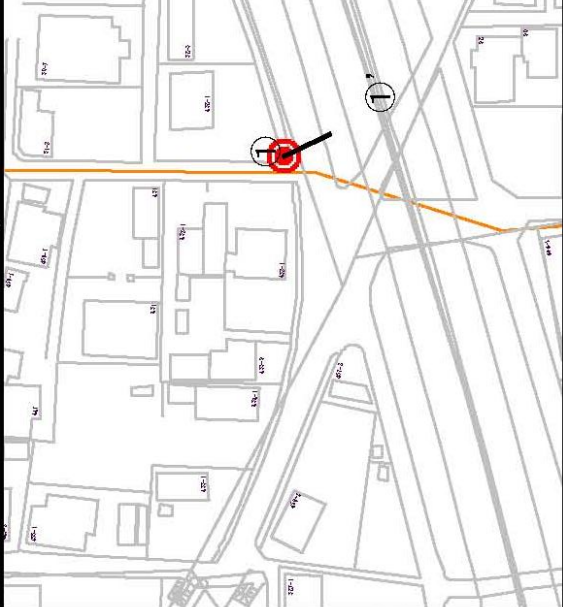
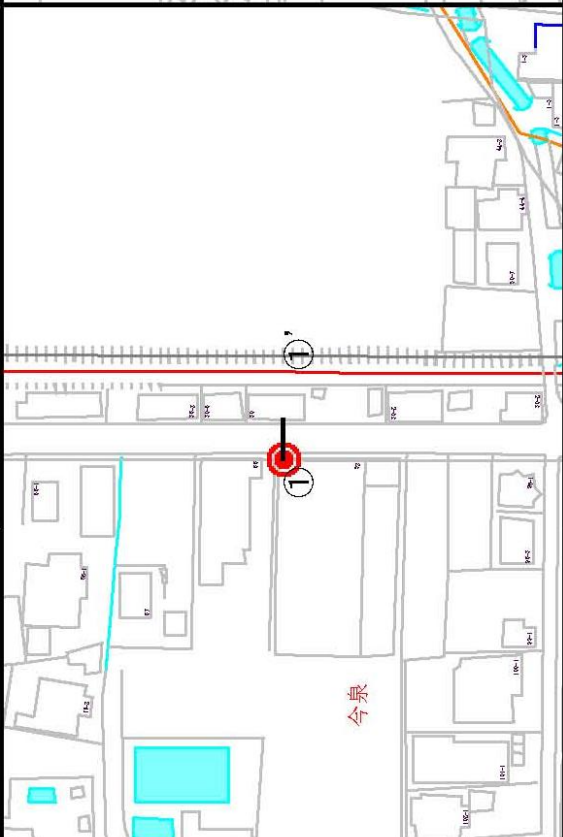
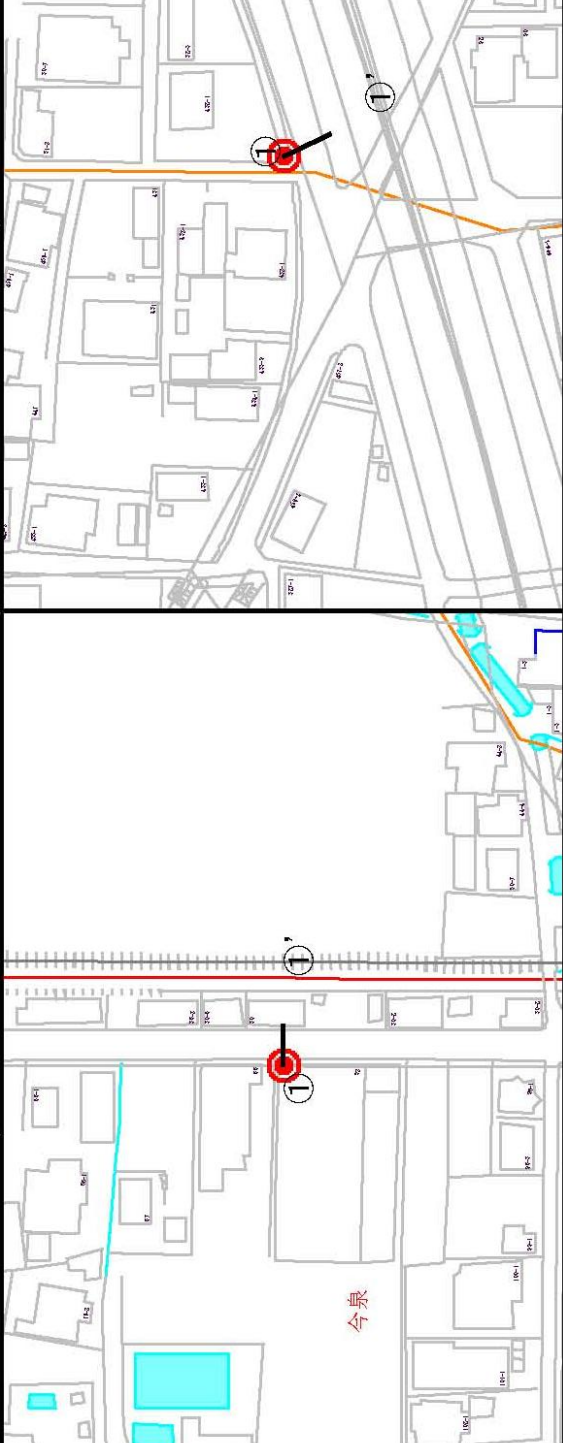
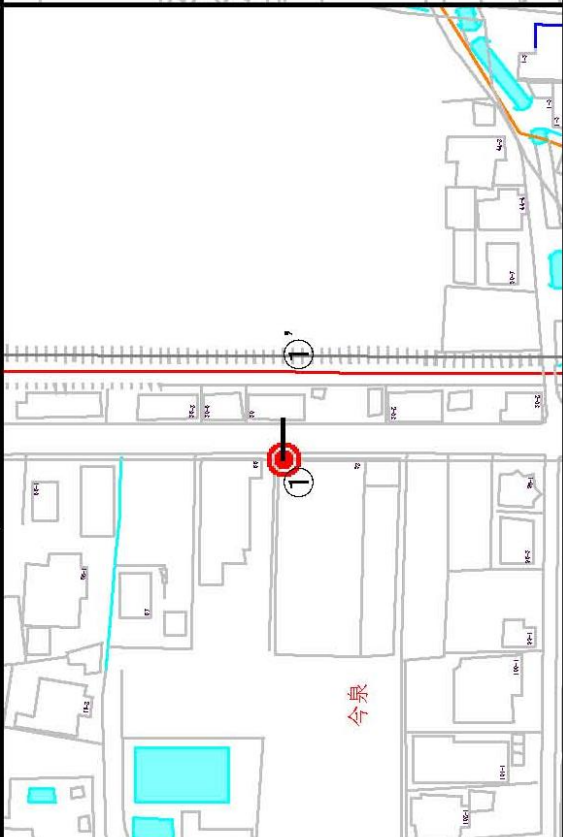
1 一連番号	2 市町村名称	3 評価区間延長 (km)	4 評価区間数	8 評価結果(全体)					9 評価結果(近接空間)					10 評価結果(非近接空間)				
				昼夜とも 基準値以下 ①	昼のみ 基準値以下 ②	夜のみ 基準値以下 ③	昼夜とも 基準値超過 ④	昼夜とも 基準値以下 ①	昼のみ 基準値以下 ②	夜のみ 基準値以下 ③	昼夜とも 基準値超過 ④	昼夜とも 基準値以下 ①	昼のみ 基準値以下 ②	夜のみ 基準値以下 ③	昼夜とも 基準値超過 ④			
				(%)	(%)	(%)	(%)	(%)	(%)	(%)	(%)	(%)	(%)	(%)	(%)			
	合計	28.0	32	99.3	0.0	0.3	0.4	98.1	0.0	0.9	1.0	99.9	0.1	0.0	0.1			
1	香芝市	28.0	32	99.3	0.0	0.3	0.4	98.1	0.0	0.9	1.0	99.9	0.1	0.0	0.1			

・測定地点及び評価区間の位置図

・測定地点の詳細図

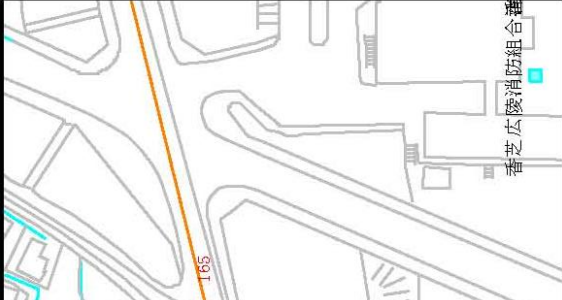
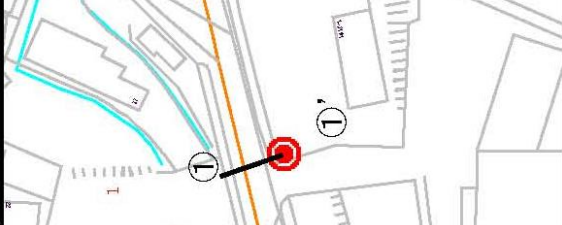
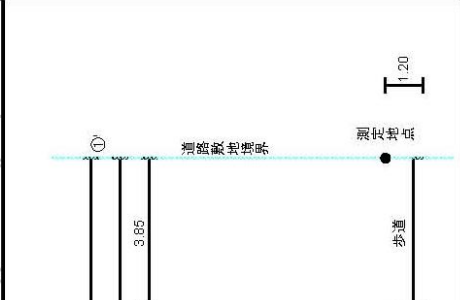
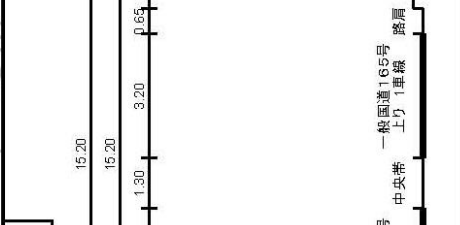
詳細図(騒音測定地点の平面図・横断面図)

奈良県香芝市

騒音測定箇所番号 20	香芝市今泉 評価区間番号 2015-11070-2	騒音測定箇所番号 22	香芝市上中 評価区間番号 2015-41440-1
縮尺 1:1,500		縮尺 1:1,500	
<p>平面図</p>  <p>縮尺 1:110 単位:m</p>	 <p>縮尺 1:120</p>		
<p>平面図</p>  <p>縮尺 1:1,500</p>		 <p>縮尺 1:140 単位:m</p>	
<p>横断面図</p>  <p>縮尺 1:120</p>		 <p>縮尺 1:140</p>	

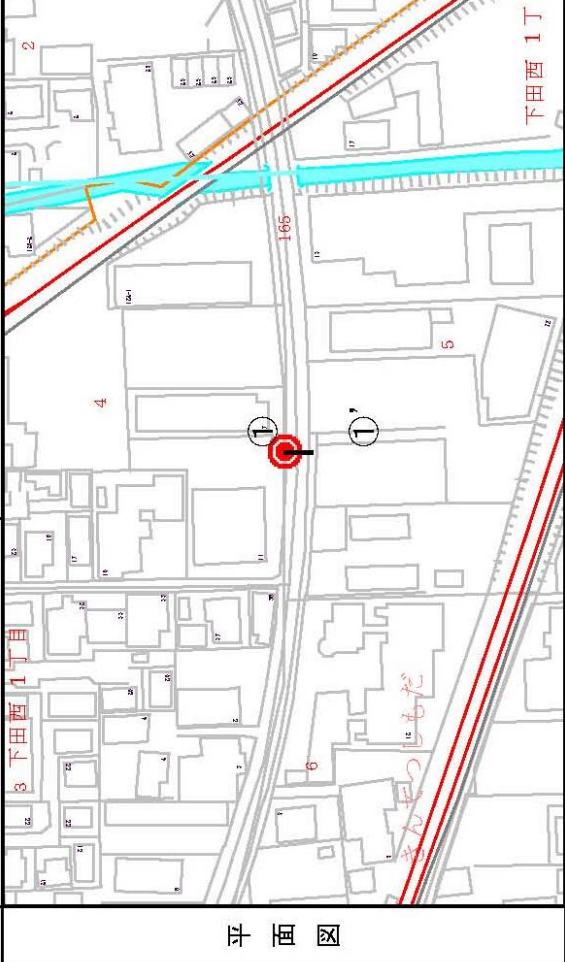
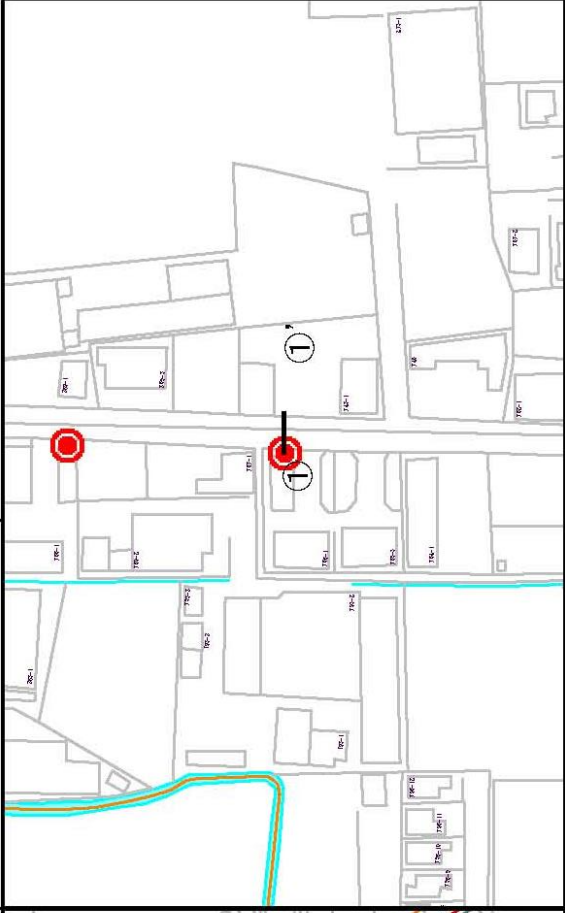
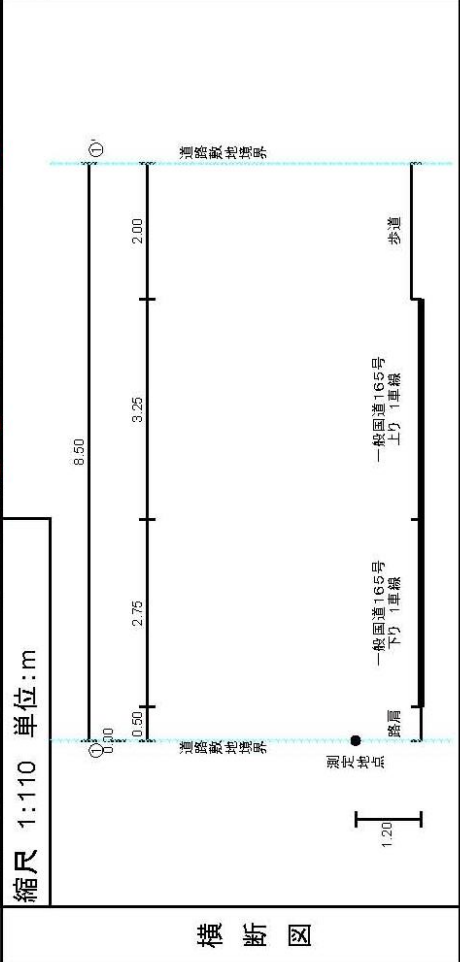
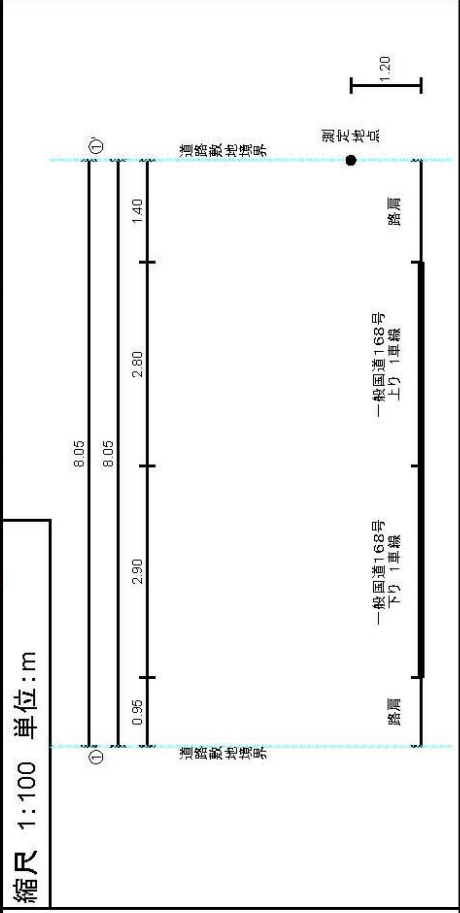
詳細図(騒音測定地点の平面図・横断面図)

奈良県香芝市

騒音測定箇所番号 37 香芝市畑 評価区間番号 2015-10630-4 縮尺 1:1,500	騒音測定箇所番号 38 香芝市本町 評価区間番号 2015-10630-5 縮尺 1:1,500
<p>平面図</p> 	
<p>横断面図</p>  <p>縮尺 1:160 単位:m</p>	 <p>縮尺 1:190 単位:m</p>

詳細図(騒音測定地点の平面図・横断面図)

奈良県香芝市

<p>騒音測定箇所番号 39</p>	<p>香芝市下田西1丁目4</p>	<p>騒音測定箇所番号 40</p>	<p>香芝市上中</p>
<p>縮尺 1:1,500</p>	<p>評価区間番号 2015-10640-1</p>	<p>縮尺 1:1,500</p>	<p>評価区間番号 2015-11060-4</p>
<p>平面図</p>  <p>縮尺 1:110 単位:m</p>		 <p>縮尺 1:100 単位:m</p>	
<p>横断面図</p>  <p>縮尺 1:20</p>		 <p>縮尺 1:20</p>	