# 香 芝 市　　都 市 計 画 図 15-8

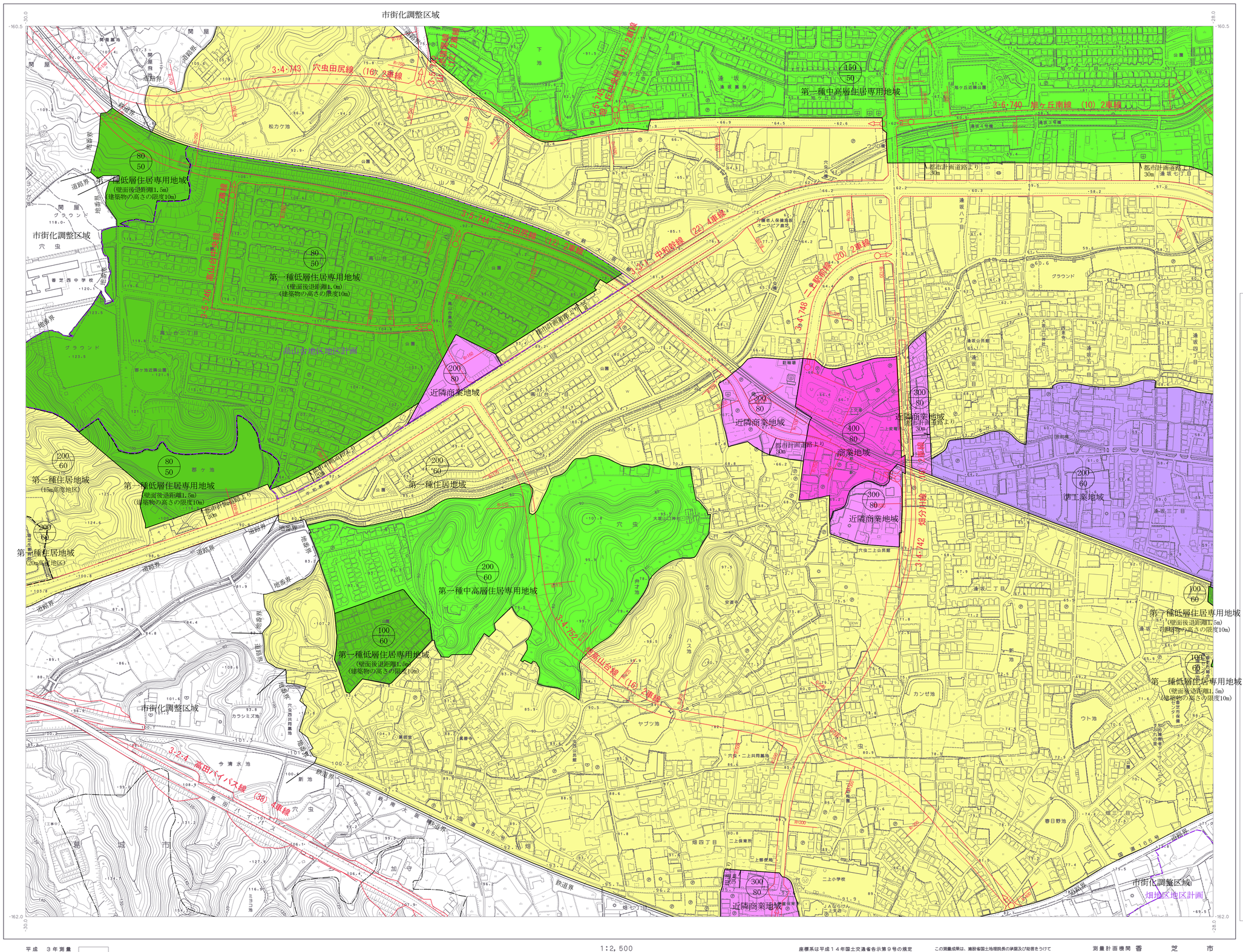


索引図

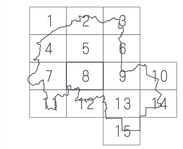

行政区画

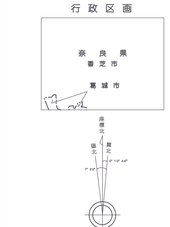


記号

平成　３年測量
平成　８年修正
平成１５年修正
平成２２年修正
平成２５年修正
平成２８年修正
令和　３年修正

1:2,500

0　50　100　200　300　400　500m

座標系は平成１４年国土交通省告示第９号の規定
による第Ⅵ座標系
投影は横メルカトル図法
図郭に表示してある座標値はキロメートル単位
方眼は０．５キロメートル間隔
高さの基準は東京湾の平均海面
等高線の間隔は２メートル
「平面直角座標値は、世界測地系に対応」

この測量成果は、建設省国土地理院長の承認及び助言をうけて
得たものである。
（承認番号）平８　近公第２１号

この測量成果は、建設省国土地理院長の承認及び助言を得て
同院所管の測量標及び測量成果を使用して得たものである。
（承認番号）平１４ 近公第１９号

この測量成果は、国土地理院長の承認及び助言を得て
同院所管の測量成果を使用して得たものである。
（承認番号）平２１ 近公第１１３号

この測量成果は、国土地理院長の助言を受けて
得たものである。
（助言番号）令２ 近公第１１８号

測量計画機関　香　芝　市
測量作業機関　アジア航測株式会社