
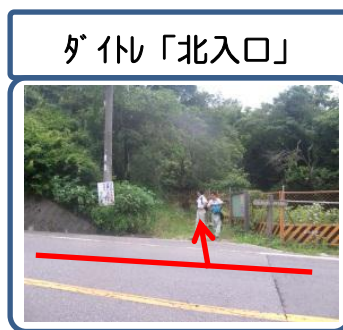
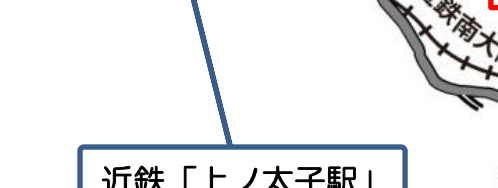
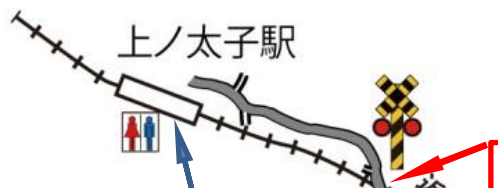

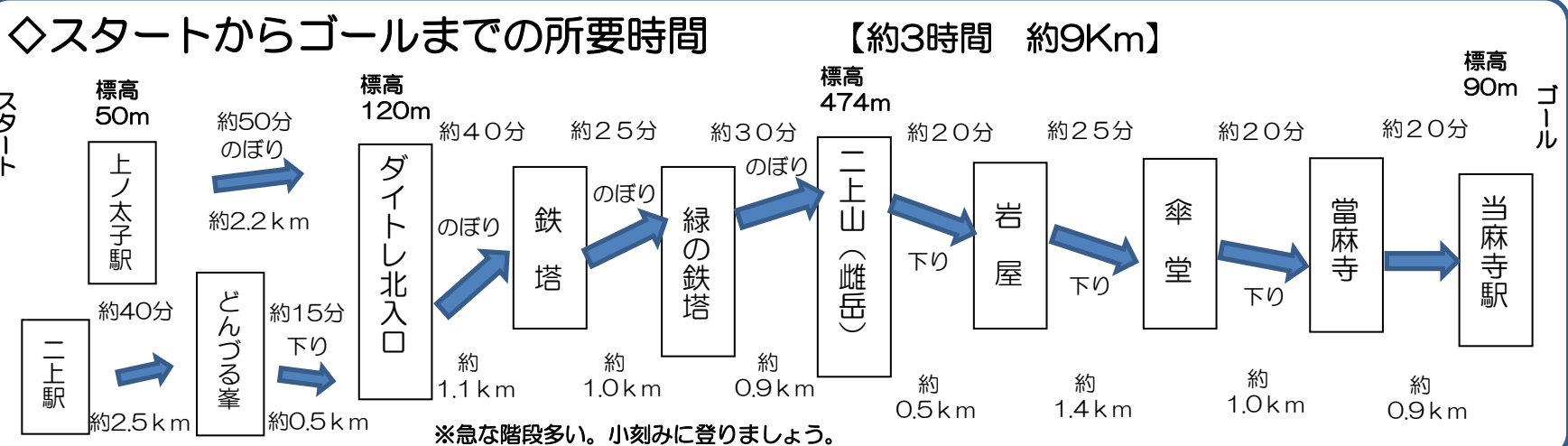


【ダイトレ・ウォークマップ】 ① どんづる峯・二上山・當麻寺コース



コース 近鉄上ノ太子駅【スタート】⇒ダイトレ北入口 または 近鉄二上駅(スタート)⇒どんづる峯⇒ダイトレ北入口
ダイトレ⇒二上山(雌岳)⇒岩屋峠⇒當麻寺⇒近鉄當麻寺駅【ゴール】



- マナーを守って楽しくハイキング
- 歩く前にしっかりと準備体操をしましょう。
 - コース内の草木を傷つけたり、採取は絶対にやめましょう。
 - 自分で出したゴミや空き缶は持ち帰りましょう。また歩行中の喫煙はご遠慮ください。
 - 車道との兼用道もありますので、交通ルールや歩行マナーを守って、楽しく歩きましょう。
 - 大雨の後は落石・倒木・土砂崩れ等の恐れがあるため注意してご利用ください。

